Nr 3693 2026

URZĄD GMINY KRZCZONÓW
WPŁYNĘŁO
29-06-2026
Godz. zał.

Data wysłania : 29.06.2026

Data otrzymania : 29.06.2026

Numer sprawy : [redacted]

[redacted]

Do:
URZĄD GMINY KRZCZONÓW
<AE:PL-27020-43778-RAGTG-18>

[redacted] Pismo dotyczące aktu planowania przestrzennego

Szanowni Państwo,
w załączeniu przesyłamy pismo dotyczące aktu planowania przestrzennego.

Załączniki:

1. [redacted]uwagi_do_projektu_planu_ogólnego_SW_formularz.pdf

Pismo dotyczące aktu planowania przestrzennego

URZĄD GMINY KRZCZONÓW
WPŁYNĘŁO
29-05-2026
Ilość zał.

1. ORGAN, DO KTÓREGO JEST SKŁADANE PISMO

Nazwa: Prezydent, burmistrz, wójt gminy

2. RODZAJ PISMA[1)]

☒ 2.1. wniosek do projektu aktu

☒ 2.2. uwaga do konsultowanego projektu aktu[2)]

☐ 2.3. wniosek o zmianę aktu[3)]

☐ 2.4. wniosek o sporządzenie aktu[3)]

3. RODZAJ AKTU PLANOWANIA PRZESTRZENNEGO[1)]

☒ 3.1. plan ogólny gminy

☐ 3.2. miejscowy plan zagospodarowania przestrzennego, w tym zintegrowany plan inwestycyjny lub miejscowy plan rewitalizacji

☐ 3.3. uchwała ustalająca zasady i warunki sytuowania obiektów małej architektury, tablic reklamowych i urządzeń reklamowych oraz ogrodzeń, ich gabaryty, standardy jakościowe oraz rodzaje materiałów budowlanych, z jakich mogą być wykonane

☐ 3.4. audyt krajobrazowy

☐ 3.5. plan zagospodarowania przestrzennego województwa

4. DANE SKŁADAJĄCEGO PISMO[4)]

[redacted]

5. ADRES DO KORESPONDENCJI SKŁADAJĄCEGO PISMO[4)]

(Nieobowiązkowo)

Kraj: ..... Województwo: .....

Powiat: ..... Gmina: .....

Ulica: ..... Nr domu: ..... Nr lokalu: .....

Miejscowość: ..... Kod pocztowy: .....

6. DANE PEŁNOMOCNIKA[4)]

(Nieobowiązkowo)

☐ pełnomocnik ☐ pełnomocnik do doręczeń

Imię i nazwisko: .....

Kraj: ..... Województwo: .....

Powiat: .....Warszawa..... Gmina: .....

Ulica: ..... Nr domu: ... Nr lokalu: .....

Miejscowość: ..... Kod pocztowy: .....

E-mail (w przypadku gdy pełnomocnik posiada adres e-mail): .....

Nr tel. (nieobowiązkowo): .....

Adres skrytki ePUAP lub adres do doręczeń elektronicznych[5)]: .....

7. TREŚĆ PISMA

7.1. Treść[6)]...Składam wniosek / uwagi do projektu planu ogólnego dla wszystkich nieruchomości objętych planem ogólnym. Z powodu limitu znaków w formularzu uzasadnienie do składanych uwag przedkładam w załączeniu.....

7.2. (Nieobowiązkowo) W przypadku wypełnienia, należy uzupełnić każdą z kolumn tabeli.

Szczegółowe informacje dotyczące treści pisma w odniesieniu do działek ewidencyjnych:

Lp.	7.2.1. Nazwa aktu planowania przestrzennego	7.2.2. Identyfikator działki lub działek ewidencyjnych	7.2.3. Czy teren objęty pismem obejmuje całość działki lub działek ewidencyjnych[7)]	7.2.4. Treść[6)]
1	Plan ogólny	Wszystkie działki ewidencyjne objęte planem ogólnym	☒ tak ☐ nie	Wnoszę o ustalenie w Planie Ogólnym dla wszystkich działek objętych Planem Ogólnym, bez względu na strefę planistyczną, dla których przewidziano ograniczenia maksymalnej wysokości zabudowy, ogólnego postanowienia, że nie mają one zastosowania do infrastruktury technicznej, w szczególności lokalizacji inwestycji celu publicznego.

7.3. (Nieobowiązkowo) W przypadku wypełnienia, należy uzupełnić każdą z kolumn tabeli.

Szczegółowe informacje dotyczące działek ewidencyjnych oraz niektórych parametrów – w przypadku zaznaczenia w pkt 2: wniosku do projektu aktu (pkt 2.1), uwagi do konsultowanego projektu aktu (pkt 2.2) lub wniosku o zmianę aktu (pkt 2.3) oraz w pkt 3: planu ogólnego gminy (pkt 3.1) lub miejscowego planu zagospodarowania przestrzennego, w tym zintegrowanego planu inwestycyjnego lub miejscowego planu rewitalizacji (pkt 3.2):

Lp.	7.3.1. Nazwa planu ogólnego gminy lub miejscowego planu zagospodarowania przestrzennego	7.3.2. Identyfikator działki lub działek ewidencyjnych	7.3.3. Czy teren objęty pismem obejmuje całość działki lub działek ewidencyjnych 7)	7.3.4. Nazwa lub nazwy klasy przeznaczenia terenu (albo symbol lub symbole klasy przeznaczenia terenu)[8)]	7.3.5. Maksymalny udział powierzchni zabudowy [%]	7.3.6. Maksymalna wysokość zabudowy [m]	7.3.7. Minimalny udział powierzchni biologicznie czynnej [%]
1	Plan ogólny	Wszystkie działki ewidencyjne objęte planem ogólnym	☒ tak ☐ nie	Wszystkie klasy	n/a	n/a	n/a

8. OŚWIADCZENIE W SPRAWIE KORESPONDENCJI ELEKTRONICZNEJ

☒ Wyrażam zgodę ☐ Nie wyrażam zgody

na doręczanie korespondencji w niniejszej sprawie za pomocą środków komunikacji elektronicznej w rozumieniu art. 2 pkt 5 ustawy z dnia 18 lipca 2002 r. o świadczeniu usług drogą elektroniczną (Dz. U. z 2020 r. poz. 344).

9. ZAŁĄCZNIKI

☐ Pełnomocnictwo do reprezentowania składającego pismo lub pełnomocnictwo do doręczeń (zgodnie z ustawą z dnia 16 listopada 2006 r. o opłacie skarbowej (Dz. U. z 2023 r. poz. 2111)) – jeżeli składający pismo działa przez pełnomocnika.

☐ Potwierdzenie uiszczenia opłaty skarbowej od pełnomocnictwa – jeżeli obowiązek uiszczenia takiej opłaty wynika z ustawy z dnia 16 listopada 2006 r. o opłacie skarbowej.

☐ (Nieobowiązkowo). Określenie granic terenu w formie graficznej w przypadku wskazania terenu objętego pismem jako części działki ewidencyjnej lub działek ewidencyjnych.

☐ (Nieobowiązkowo). Inne załączniki – w przypadku zaznaczenia pola należy podać nazwy załączników.[9)]

1. Uzasadnienie do uwag do planu ogólnego miasta Radomia.

.....

10. PODPIS SKŁADAJĄCEGO PISMO (PEŁNOMOCNIKA) I DATA PODPISU

Podpis powinien być czytelny. Podpis i datę podpisu umieszcza się w przypadku składania pisma w postaci papierowej.

Podpis: ... [redacted] Data: .....

UZASADNIENIE DO WNIOSKU / UWAG DO PROJEKTU PLANU OGÓLNEGO

1. Działając w imieniu spółki [redacted] (dalej: „Wnioskodawca"), na podstawie art. 13i ust. 3 pkt 8 i 9 oraz art. 8i ust. 1 pkt 1) ustawy z dnia 27 marca 2003 r. o planowaniu i zagospodarowaniu przestrzennym (t.j. Dz. U. z 2026 r. poz. 538, dalej: „u.p.z.p.") w związku z przystąpieniem do sporządzenia planu ogólnego, konsultacji społecznych projektu planu ogólnego (dalej: „Plan Ogólny") wnoszę o uwzględnienie w Planie Ogólnym następujących wniosków lub uwag, zależnie od etapu procedury planistycznej (dalej: „Uwagi").

2. Wnoszę o ustalenie w Planie Ogólnym dla wszystkich działek objętych Planem Ogólnym, bez względu na strefę planistyczną, dla których przewidziano ograniczenia maksymalnej wysokości zabudowy, ogólnego postanowienia, że nie mają one zastosowania do infrastruktury technicznej, wszczególności lokalizacji inwestycji celu publicznego.

3. Uzasadniam to potrzebami społeczności lokalnych oraz interesem państwa, opierając się na aktualnych trendach technologicznych, wymogach bezpieczeństwa i obronności, a także na obowiązujących przepisach prawa.

4. Infrastruktura techniczna to fundament rozwoju społeczno-gospodarczego. Infrastruktura techniczna, obejmująca sieci telekomunikacyjne, energetyczne, wodociągowe, kanalizacyjne i drogowe, jest kluczowym czynnikiem rozwoju każdej gminy. Jej rozwój wpływa na jakość życia mieszkańców, konkurencyjność regionu, a także na możliwości prowadzenia działalności gospodarczej. Dostęp do nowoczesnej infrastruktury telekomunikacyjnej stał się dziś równie istotny jak dostęp do wody, prądu czy gazu. Samorządy mają obowiązek zaspokajania potrzeb mieszkańców w tym zakresie.

5. Nowoczesne technologie w zakresie łączności to nie tylko szybszy Internet mobilny. To rewolucja, która umożliwia rozwój Internetu rzeczy, inteligentnych miast (smart cities), autonomicznych samochodów, a także transformację w wielu sektorach gospodarki, takich jak przemysł, transport, opieka zdrowotna czy rolnictwo. W Polsce rozwój sieci telekomunikacyjnych i ruch sieciowy dynamicznie przyspiesza, a operatorzy docierają już do ponad 80% populacji kraju. Udostępnianie nowych pasm na początku 2024 roku znacząco poprawiło zasięg, przepustowość i pojemność polskich sieci mobilnej. Prognozuje się, że rok 2026 będzie przełomowy dla rozwoju tej technologii w Polsce.

6. Ograniczanie wysokości masztów i wież telekomunikacyjnych, które są niezbędne do prawidłowego funkcjonowania sieci telekomunikacyjnych do wysokości przewidzianej dla infrastruktury kubaturowej, w praktyce uniemożliwia sytuowanie tego rodzaju infrastruktury, a w konsekwencji utrudnia świadczenie tych usług. Skutkuje to wykluczeniem cyfrowym, co z kolei negatywnie wpływa na rozwój lokalny i jakość życia mieszkańców. Wspieranie rozwoju infrastruktury telekomunikacyjnej jest w najlepiej pojętym interesie mieszkańców i powinno być priorytetem władz samorządowych.

7. Infrastruktura TETRA i inne podobne systemy łączności dla bezpieczeństwa i obronności państwa wymaga elastyczności planowania przestrzennego. System TETRA (TErrestrial Trunked RAdio) to cyfrowy system łączności radiowej, wykorzystywany przez służby ratunkowe, organy ścigania, wojsko, a także w infrastrukturze krytycznej, sektorach energetycznym, naftowym, gazowym, wodnym i transportowym. Zapewnia on bezpieczną i niezawodną komunikację, oferując m.in. grupową komunikację głosową, wiadomości tekstowe oraz transmisję danych. W Polsce system TETRA jest wdrażany m.in. przez Policję, która modernizuje swoje sieci radiowe w miastach wojewódzkich, PKP czy przedsiębiorstwa energetyczne. Wojsko Polskie również rozbudowuje infrastrukturę TETRA.

8. Niezakłócone funkcjonowanie systemów łączności krytycznej, takich jak TETRA, jest absolutnie niezbędne dla bezpieczeństwa państwa i jego obywateli, a także dla zapewnienia obronności. Ewentualne ograniczenia wysokości obiektów infrastruktury telekomunikacyjnej mogą bezpośrednio wpływać na zasięg i efektywność tych systemów, co w sytuacjach kryzysowych może mieć katastrofalne skutki.

9. Ustawa z dnia 7 maja 2010 r. o wspieraniu rozwoju usług i sieci telekomunikacyjnych (tzw. ustawa szerokopasmowa lub megaustawa) ma na celu optymalizację procedur inwestycyjnych i usunięcie barier w rozwoju sieci telekomunikacyjnych. Zgodnie z art. 46 ust. 1 i 2 tej ustawy, miejscowe plany zagospodarowania przestrzennego nie mogą ustanawiać zakazów ani uniemożliwiać lokalizowania inwestycji celu publicznego z zakresu łączności publicznej. Niedopuszczalne są zarówno zakazy bezpośrednie, jak i pośrednie, czyli takie regulacje, które formalnie dopuszczają inwestycje, ale

w praktyce uniemożliwiają ich realizację. Zgodnie z ratio legis megaustawy, ustawodawca uznał rozwój infrastruktury telekomunikacyjnej za priorytetowy cel państwa.

10. Fizyka propagacji fal radiowych wymaga, aby anteny sektorowe i radioliniowe znajdowały się na wysokościach rzędu 30-50 i więcej metrów, ponad naturalnymi i sztucznymi przeszkodami terenowymi (drzewostan, dachy budynków), w przypadku infrastruktury radiowo-telewizyjnej wysokość ta nierzadko bywa większa. Zrównanie obiektów infrastruktury technicznej z budynkami mieszkalnymi czy usługowymi w zakresie parametrów wysokościowych jest błędem merytorycznym i prawnym. Zastosowanie wnioskowanej klauzuli wyłączającej uchroni Plan Ogólny przed sankcją nieważności w tej części.

11. Naczelny Sąd Administracyjny w swoich wyrokach konsekwentnie podkreśla, że radni nie mogą samowolnie wprowadzać ograniczeń wznoszenia masztów telefonii komórkowej, jeśli powszechnie obowiązujące prawo tego nie zakazuje. Ograniczenia wysokości zabudowy w planach miejscowych nie powinny zatem dotyczyć infrastruktury technicznej, co znajduje potwierdzenie w orzecznictwie.

12. Warto również zauważyć, że istniejące w planach zagospodarowania przestrzennego zakazy dla budowy infrastruktury telekomunikacyjnej, z mocy prawa, są nieważne. Zniesienie tych ograniczeń umożliwi przedsiębiorcom telekomunikacyjnym realizację infrastruktury, przy jednoczesnym zapewnieniu odpowiedniego poziomu ochrony przed polami elektromagnetycznymi, zgodnie z ustawą Prawo ochrony środowiska. Tym bardziej zasadne jest zaniechanie wprowadzania takich ograniczeń drogą określania maksymalnej wysokości zabudowy.

13. Plan Ogólny ma stanowić elastyczną ramę dla rozwoju gminy. Parametr maksymalnej wysokości zabudowy ma na celu kształtowanie ładu przestrzennego, ochronę krajobrazu miejskiego/wiejskiego i zapobieganie konfliktom sąsiedzkim poprzez kontrolę kubatury i skali budynków (np. zapobieganie budowie wieżowców w strefie zabudowy jednorodzinnej).

14. Obiekty infrastruktury technicznej (maszty, wieże, słupy linii wysokiego napięcia) są z definicji budowlami o charakterze punktowym, ażurowym, które nie generują takich samych obciążeń dla przestrzeni jak budynki. Ich wysokość nie wynika z chęci maksymalizacji zysku z powierzchni użytkowej (jak w przypadku deweloperów), lecz wyłącznie z praw fizyki i wymogów technologicznych. Stosowanie wobec nich tych samych rygorów wysokościowych co dla budynków kubaturowych jest błędem warsztatowym w planowaniu przestrzennym.

15. Utrzymywanie lub wprowadzanie ograniczeń maksymalnej wysokości zabudowy dla infrastruktury technicznej, w tym wież i masztów telekomunikacyjnych, prowadzi do:

a) Hamowania rozwoju technologicznego: Uniemożliwia pełne wykorzystanie potencjału sieci 5G (jak i kolejnych generacji), co opóźnia rozwój gospodarczy i społeczny gminy.

b) Wykluczenia cyfrowego: Ogranicza dostęp mieszkańców do nowoczesnych usług telekomunikacyjnych, edukacji, pracy zdalnej i e-usług administracji publicznej.

c) Osłabienia bezpieczeństwa i obronności: Utrudnia budowę i modernizację systemów łączności krytycznej, takich jak TETRA, co może mieć poważne konsekwencje w sytuacjach zagrożenia.

d) Zagrożenia skuteczności działań podejmowania w ramach obrony cywilnej poprzez utrudnienie, w skrajnych przypadkach uniemożliwienie, odbioru komunikatów wysyłanych przez Regionalny System Ostrzegania, alertów Rządowego Centrum Bezpieczeństwa.

e) Barier dla inwestycji: Zniechęca operatorów telekomunikacyjnych do inwestowania na terenie gminy, co skutkuje brakiem dostępu do nowoczesnych technologii i mniejszymi wpływami do budżetu samorządu.

f) Konfliktów prawnych: Naraża gminę na spory sądowe z operatorami telekomunikacyjnymi, którzy mogą kwestionować niezgodne z prawem ograniczenia w planach miejscowych.

16. W świetle powyższych argumentów, w interesie każdego miasta i gminy leży stworzenie warunków sprzyjających rozwojowi infrastruktury technicznej, w tym telekomunikacyjnej. Takie działanie to inwestycja w przyszłość, która przyniesie wymierne korzyści mieszkańcom i całej społeczności lokalnej. Wprowadzenie proponowanego wyłączenia do Planu Ogólnego to także wyraz profesjonalizmu, dojrzałości strategicznej i odpowiedzialności za losy gminy oraz państwa. Zabezpiecza to dokument planistyczny przed uchyleniem przez organy nadzoru, eliminuje ryzyko wieloletnich sporów sądowych z inwestorami telekomunikacyjnymi, a przede wszystkim gwarantuje

mieszkańcom i służbom państwowym dostęp do niezawodnej, nowoczesnej infrastruktury łączności.

Z wyrazami szacunku

[redacted]

[1] Można zaznaczyć więcej niż jedno pole. W ramach jednego pisma można wybrać tylko te akty, w przypadku których pismo będzie wysyłane do tego samego organu wskazanego w pkt 1. W przypadku gdy treść wniosku lub uwagi związana jest z dokumentem powiązanym z aktem planowania przestrzennego (np. sporządzanej w toku procedowania aktu, w ramach strategicznej oceny oddziaływania na środowisko, prognozy oddziaływania na środowisko), należy w pkt 3 wybrać rodzaj aktu planowania przestrzennego, którego ten dokument dotyczy, po czym wprowadzić treść wniosku lub uwagi w pkt 7.1 lub 7.2.

[2] Nie dotyczy planu zagospodarowania przestrzennego województwa.

[3] Nie dotyczy planu zagospodarowania przestrzennego województwa i audytu krajobrazowego.

[4] W pkt 4 należy podać adres zamieszkania albo siedziby składającego pismo. W przypadku wypełnienia pkt 5 podaje się adres do korespondencji składającego pismo, jeżeli jest inny niż adres podany w pkt 4. W przypadku wypełnienia pkt 6 podaje się adres zamieszkania albo siedziby pełnomocnika. W przypadku większej liczby składających pismo lub pełnomocników dane kolejnych składających pismo lub pełnomocników dodaje się w formularzu albo zamieszcza na osobnych stronach i dołącza do formularza.

[5] Adres skrytki ePUAP lub adres do doręczeń elektronicznych wskazuje się w przypadku wyrażenia zgody na doręczanie korespondencji za pomocą środków komunikacji elektronicznej, z zastrzeżeniem przypadków, w których organ, zgodnie z przepisami ustawy z dnia 18 listopada 2020 r. o doręczeniach elektronicznych (Dz. U. z 2023 r. poz. 285, z późn. zm.), ma obowiązek doręczenia korespondencji na adres do doręczeń elektronicznych.

[6] Maksymalna liczba znaków w pkt 7.1. wynosi 1000, natomiast w przypadku pkt 7.2.4. wartość ta odnosi się do pojedynczego wiersza. W przypadku potrzeby dodatkowego uzasadnienia, które wykracza poza wskazany limit znaków, uzasadnienie zamieszcza się na osobnych stronach i dołącza do formularza. W przypadku większej liczby wierszy w pkt 7.2.4. kolejne wiersze dodaje się w formularzu albo zamieszcza na osobnych stronach i dołącza do formularza.

[7] W przypadku zaznaczenia pola „nie" (wskazania terenu objętego pismem jako części działki ewidencyjnej lub działek ewidencyjnych) można dodać załącznik z określeniem granic terenu w formie graficznej.

[8] Podaje się nazwę lub symbol klasy przeznaczenia terenu zgodnie ze standardami określonymi w przepisach wykonawczych wydanych na podstawie art. 16 ust. 2 ustawy z dnia 27 marca 2003 r. o planowaniu i zagospodarowaniu przestrzennym (Dz. U. z 2023 r. poz. 977, z późn. zm.).

[9] W przypadku dołączenia do pisma załączników zawierających dane osobowe, inne niż wymienione w pkt 4, 5 i 6, załączniki te należy zanonimizować, tj. ukryć dane osobowe.

Nr. 3694. 2026
URZĄD GMINY KRZCZONÓW
WPŁYNĘŁO
29-05-2026
Golan
ość zał.

Data wysłania : 29.06.2026

Data otrzymania : 29.06.2026

Numer sprawy : [redacted]

[redacted]

Do:
URZĄD GMINY KRZCZONÓW
<AE:PL-27020-43778-RAGTG-18>

[redacted] Pismo dotyczące aktu planowania przestrzennego

Szanowni Państwo,
w załączeniu przesyłamy pismo dotyczące aktu planowania przestrzennego.

Załączniki:

1. [redacted]uwagi_do_projektu_planu_ogólnego_SW_formularz.pdf

Pismo dotyczące aktu planowania przestrzennego

URZĄD GMINY KRZCZONÓW
29-05-2026
ość zał.

1. ORGAN, DO KTÓREGO JEST SKŁADANE PISMO

Nazwa: Prezydent, burmistrz, wójt gminy

2. RODZAJ PISMA[1)]

☒ 2.1. wniosek do projektu aktu

☒ 2.2. uwaga do konsultowanego projektu aktu[2)]

☐ 2.3. wniosek o zmianę aktu[3)]

☐ 2.4. wniosek o sporządzenie aktu[3)]

3. RODZAJ AKTU PLANOWANIA PRZESTRZENNEGO[1)]

☒ 3.1. plan ogólny gminy

☐ 3.2. miejscowy plan zagospodarowania przestrzennego, w tym zintegrowany plan inwestycyjny lub miejscowy plan rewitalizacji

☐ 3.3. uchwała ustalająca zasady i warunki sytuowania obiektów małej architektury, tablic reklamowych i urządzeń reklamowych oraz ogrodzeń, ich gabaryty, standardy jakościowe oraz rodzaje materiałów budowlanych, z jakich mogą być wykonane

☐ 3.4. audyt krajobrazowy

☐ 3.5. plan zagospodarowania przestrzennego województwa

4. DANE SKŁADAJĄCEGO PISMO[4)]

[redacted]

5. ADRES DO KORESPONDENCJI SKŁADAJĄCEGO PISMO[4)]

(Nieobowiązkowo)

Kraj: ..... Województwo: .....

Powiat: ..... Gmina: .....

Ulica: ..... Nr domu: ..... Nr lokalu: .....

Miejscowość: ..... Kod pocztowy: .....

6. DANE PEŁNOMOCNIKA[4)]

(Nieobowiązkowo)

☐ pełnomocnik ☐ pełnomocnik do doręczeń

Imię i nazwisko: .....

Kraj: ..... Województwo: .....

Powiat: .....Warszawa..... Gmina: .....

Ulica: ..... Nr domu: ... Nr lokalu: .....

Miejscowość: ..... Kod pocztowy: .....

E-mail (w przypadku gdy pełnomocnik posiada adres e-mail): .....

Nr tel. (nieobowiązkowo): .....

Adres skrytki ePUAP lub adres do doręczeń elektronicznych[5)]: .....

7. TREŚĆ PISMA

7.1. Treść[6)]...Składam wniosek / uwagi do projektu planu ogólnego dla wszystkich nieruchomości objętych planem ogólnym. Z powodu limitu znaków w formularzu uzasadnienie do składanych uwag przedkładam w załączeniu.....

7.2. (Nieobowiązkowo) W przypadku wypełnienia, należy uzupełnić każdą z kolumn tabeli.

Szczegółowe informacje dotyczące treści pisma w odniesieniu do działek ewidencyjnych:

Lp.	7.2.1. Nazwa aktu planowania przestrzennego	7.2.2. Identyfikator działki lub działek ewidencyjnych	7.2.3. Czy teren objęty pismem obejmuje całość działki lub działek ewidencyjnych[7)]	7.2.4. Treść[6)]
1	Plan ogólny	Wszystkie działki ewidencyjne objęte planem ogólnym	☒ tak ☐ nie	Wnoszę o ustalenie w Planie Ogólnym dla wszystkich działek objętych Planem Ogólnym, bez względu na strefę planistyczną, dla których przewidziano ograniczenia maksymalnej wysokości zabudowy, ogólnego postanowienia, że nie mają one zastosowania do infrastruktury technicznej, w szczególności lokalizacji inwestycji celu publicznego.

7.3. (Nieobowiązkowo) W przypadku wypełnienia, należy uzupełnić każdą z kolumn tabeli.

Szczegółowe informacje dotyczące działek ewidencyjnych oraz niektórych parametrów – w przypadku zaznaczenia w pkt 2: wniosku do projektu aktu (pkt 2.1), uwagi do konsultowanego projektu aktu (pkt 2.2) lub wniosku o zmianę aktu (pkt 2.3) oraz w pkt 3: planu ogólnego gminy (pkt 3.1) lub miejscowego planu zagospodarowania przestrzennego, w tym zintegrowanego planu inwestycyjnego lub miejscowego planu rewitalizacji (pkt 3.2):

Lp.	7.3.1. Nazwa planu ogólnego gminy lub miejscowego planu zagospodarowania przestrzennego	7.3.2. Identyfikator działki lub działek ewidencyjnych	7.3.3. Czy teren objęty pismem obejmuje całość działki lub działek ewidencyjnych 7)	7.3.4. Nazwa lub nazwy klasy przeznaczenia terenu (albo symbol lub symbole klasy przeznaczenia terenu)[8)]	7.3.5. Maksymalny udział powierzchni zabudowy [%]	7.3.6. Maksymalna wysokość zabudowy [m]	7.3.7. Minimalny udział powierzchni biologicznie czynnej [%]
1	Plan ogólny	Wszystkie działki ewidencyjne objęte planem ogólnym	☒ tak ☐ nie	Wszystkie klasy	n/a	n/a	n/a

8. OŚWIADCZENIE W SPRAWIE KORESPONDENCJI ELEKTRONICZNEJ

☒ Wyrażam zgodę ☐ Nie wyrażam zgody

na doręczanie korespondencji w niniejszej sprawie za pomocą środków komunikacji elektronicznej w rozumieniu art. 2 pkt 5 ustawy z dnia 18 lipca 2002 r. o świadczeniu usług drogą elektroniczną (Dz. U. z 2020 r. poz. 344).

9. ZAŁĄCZNIKI

- ☐ Pełnomocnictwo do reprezentowania składającego pismo lub pełnomocnictwo do doręczeń (zgodnie z ustawą z dnia 16 listopada 2006 r. o opłacie skarbowej (Dz. U. z 2023 r. poz. 2111)) – jeżeli składający pismo działa przez pełnomocnika.
- ☐ Potwierdzenie uiszczenia opłaty skarbowej od pełnomocnictwa – jeżeli obowiązek uiszczenia takiej opłaty wynika z ustawy z dnia 16 listopada 2006 r. o opłacie skarbowej.
- ☐ (Nieobowiązkowo). Określenie granic terenu w formie graficznej w przypadku wskazania terenu objętego pismem jako części działki ewidencyjnej lub działek ewidencyjnych.
- ☐ (Nieobowiązkowo). Inne załączniki – w przypadku zaznaczenia pola należy podać nazwy załączników.[9)]
  1. Uzasadnienie do uwag do planu ogólnego miasta Radomia.

  .....

10. PODPIS SKŁADAJĄCEGO PISMO (PEŁNOMOCNIKA) I DATA PODPISU

Podpis powinien być czytelny. Podpis i datę podpisu umieszcza się w przypadku składania pisma w postaci papierowej.

Podpis: .....[redacted] Data: .....

UZASADNIENIE DO WNIOSKU / UWAG DO PROJEKTU PLANU OGÓLNEGO

1. Działając w imieniu spółki [redacted] (dalej: „Wnioskodawca"), na podstawie art. 13i ust. 3 pkt 8 i 9 oraz art. 8i ust. 1 pkt 1) ustawy z dnia 27 marca 2003 r. o planowaniu i zagospodarowaniu przestrzennym (t.j. Dz. U. z 2026 r. poz. 538, dalej: „u.p.z.p.") w związku z przystąpieniem do sporządzenia planu ogólnego, konsultacji społecznych projektu planu ogólnego (dalej: „Plan Ogólny") wnoszę o uwzględnienie w Planie Ogólnym następujących wniosków lub uwag, zależnie od etapu procedury planistycznej (dalej: „Uwagi").

2. Wnoszę o ustalenie w Planie Ogólnym dla wszystkich działek objętych Planem Ogólnym, bez względu na strefę planistyczną, dla których przewidziano ograniczenia maksymalnej wysokości zabudowy, ogólnego postanowienia, że nie mają one zastosowania do infrastruktury technicznej, w szczególności lokalizacji inwestycji celu publicznego.

3. Uzasadniam to potrzebami społeczności lokalnych oraz interesem państwa, opierając się na aktualnych trendach technologicznych, wymogach bezpieczeństwa i obronności, a także na obowiązujących przepisach prawa.

4. Infrastruktura techniczna to fundament rozwoju społeczno-gospodarczego. Infrastruktura techniczna, obejmująca sieci telekomunikacyjne, energetyczne, wodociągowe, kanalizacyjne i drogowe, jest kluczowym czynnikiem rozwoju każdej gminy. Jej rozwój wpływa na jakość życia mieszkańców, konkurencyjność regionu, a także na możliwości prowadzenia działalności gospodarczej. Dostęp do nowoczesnej infrastruktury telekomunikacyjnej stał się dziś równie istotny jak dostęp do wody, prądu czy gazu. Samorządy mają obowiązek zaspokajania potrzeb mieszkańców w tym zakresie.

5. Nowoczesne technologie w zakresie łączności to nie tylko szybszy Internet mobilny. To rewolucja, która umożliwia rozwój Internetu rzeczy, inteligentnych miast (smart cities), autonomicznych samochodów, a także transformację w wielu sektorach gospodarki, takich jak przemysł, transport, opieka zdrowotna czy rolnictwo. W Polsce rozwój sieci telekomunikacyjnych i ruch sieciowy dynamicznie przyspiesza, a operatorzy docierają już do ponad 80% populacji kraju. Udostępnianie nowych pasm na początku 2024 roku znacząco poprawiło zasięg, przepustowość i pojemność polskich sieci mobilnej. Prognozuje się, że rok 2026 będzie przełomowy dla rozwoju tej technologii w Polsce.

6. Ograniczanie wysokości masztów i wież telekomunikacyjnych, które są niezbędne do prawidłowego funkcjonowania sieci telekomunikacyjnych do wysokości przewidzianej dla infrastruktury kubaturowej, w praktyce uniemożliwia sytuowanie tego rodzaju infrastruktury, a w konsekwencji utrudnia świadczenie tych usług. Skutkuje to wykluczeniem cyfrowym, co z kolei negatywnie wpływa na rozwój lokalny i jakość życia mieszkańców. Wspieranie rozwoju infrastruktury telekomunikacyjnej jest w najlepiej pojętym interesie mieszkańców i powinno być priorytetem władz samorządowych.

7. Infrastruktura TETRA i inne podobne systemy łączności dla bezpieczeństwa i obronności państwa wymaga elastyczności planowania przestrzennego. System TETRA (TErrestrial Trunked RAdio) to cyfrowy system łączności radiowej, wykorzystywany przez służby ratunkowe, organy ścigania, wojsko, a także w infrastrukturze krytycznej, sektorach energetycznym, naftowym, gazowym, wodnym i transportowym. Zapewnia on bezpieczną i niezawodną komunikację, oferując m.in. grupową komunikację głosową, wiadomości tekstowe oraz transmisję danych. W Polsce system TETRA jest wdrażany m.in. przez Policję, która modernizuje swoje sieci radiowe w miastach wojewódzkich, PKP czy przedsiębiorstwa energetyczne. Wojsko Polskie również rozbudowuje infrastrukturę TETRA.

8. Niezakłócone funkcjonowanie systemów łączności krytycznej, takich jak TETRA, jest absolutnie niezbędne dla bezpieczeństwa państwa i jego obywateli, a także dla zapewnienia obronności. Ewentualne ograniczenia wysokości obiektów infrastruktury telekomunikacyjnej mogą bezpośrednio wpływać na zasięg i efektywność tych systemów, co w sytuacjach kryzysowych może mieć katastrofalne skutki.

9. Ustawa z dnia 7 maja 2010 r. o wspieraniu rozwoju usług i sieci telekomunikacyjnych (tzw. ustawa szerokopasmowa lub megaustawa) ma na celu optymalizację procedur inwestycyjnych i usunięcie barier w rozwoju sieci telekomunikacyjnych. Zgodnie z art. 46 ust. 1 i 2 tej ustawy, miejscowe plany zagospodarowania przestrzennego nie mogą ustanawiać zakazów ani uniemożliwiać lokalizowania inwestycji celu publicznego z zakresu łączności publicznej. Niedopuszczalne są zarówno

zakazy bezpośrednie, jak i pośrednie, czyli takie regulacje, które formalnie dopuszczają inwestycje, ale w praktyce uniemożliwiają ich realizację. Zgodnie z ratio legis megaustawy, ustawodawca uznał rozwój infrastruktury telekomunikacyjnej za priorytetowy cel państwa.

10. Fizyka propagacji fal radiowych wymaga, aby anteny sektorowe i radioliniowe znajdowały się na wysokościach rzędu 30-50 i więcej metrów, ponad naturalnymi i sztucznymi przeszkodami terenowymi (drzewostan, dachy budynków), w przypadku infrastruktury radiowo-telewizyjnej wysokość ta nierzadko bywa większa. Zrównanie obiektów infrastruktury technicznej z budynkami mieszkalnymi czy usługowymi w zakresie parametrów wysokościowych jest błędem merytorycznym i prawnym. Zastosowanie wnioskowanej klauzuli wyłączającej uchroni Plan Ogólny przed sankcją nieważności w tej części.

11. Naczelny Sąd Administracyjny w swoich wyrokach konsekwentnie podkreśla, że radni nie mogą samowolnie wprowadzać ograniczeń wznoszenia masztów telefonii komórkowej, jeśli powszechnie obowiązujące prawo tego nie zakazuje. Ograniczenia wysokości zabudowy w planach miejscowych nie powinny zatem dotyczyć infrastruktury technicznej, co znajduje potwierdzenie w orzecznictwie.

12. Warto również zauważyć, że istniejące w planach zagospodarowania przestrzennego zakazy dla budowy infrastruktury telekomunikacyjnej, z mocy prawa, są nieważne. Zniesienie tych ograniczeń umożliwi przedsiębiorcom telekomunikacyjnym realizację infrastruktury, przy jednoczesnym zapewnieniu odpowiedniego poziomu ochrony przed polami elektromagnetycznymi, zgodnie z ustawą Prawo ochrony środowiska. Tym bardziej zasadne jest zaniechanie wprowadzania takich ograniczeń drogą określania maksymalnej wysokości zabudowy.

13. Plan Ogólny ma stanowić elastyczną ramę dla rozwoju gminy. Parametr maksymalnej wysokości zabudowy ma na celu kształtowanie ładu przestrzennego, ochronę krajobrazu miejskiego/wiejskiego i zapobieganie konfliktom sąsiedzkim poprzez kontrolę kubatury i skali budynków (np. zapobieganie budowie wieżowców w strefie zabudowy jednorodzinnej).

14. Obiekty infrastruktury technicznej (maszty, wieże, słupy linii wysokiego napięcia) są z definicji budowlami o charakterze punktowym, ażurowym, które nie generują takich samych obciążeń dla przestrzeni jak budynki. Ich wysokość nie wynika z chęci maksymalizacji zysku z powierzchni użytkowej (jak w przypadku deweloperów), lecz wyłącznie z praw fizyki i wymogów technologicznych. Stosowanie wobec nich tych samych rygorów wysokościowych co dla budynków kubaturowych jest błędem warsztatowym w planowaniu przestrzennym.

15. Utrzymywanie lub wprowadzanie ograniczeń maksymalnej wysokości zabudowy dla infrastruktury technicznej, w tym wież i masztów telekomunikacyjnych, prowadzi do:

a) Hamowania rozwoju technologicznego: Uniemożliwia pełne wykorzystanie potencjału sieci 5G (jak i kolejnych generacji), co opóźnia rozwój gospodarczy i społeczny gminy.

b) Wykluczenia cyfrowego: Ogranicza dostęp mieszkańców do nowoczesnych usług telekomunikacyjnych, edukacji, pracy zdalnej i e-usług administracji publicznej.

c) Osłabienia bezpieczeństwa i obronności: Utrudnia budowę i modernizację systemów łączności krytycznej, takich jak TETRA, co może mieć poważne konsekwencje w sytuacjach zagrożenia.

d) Zagrożenia skuteczności działań podejmowania w ramach obrony cywilnej poprzez utrudnienie, w skrajnych przypadkach uniemożliwienie, odbioru komunikatów wysyłanych przez Regionalny System Ostrzegania, alertów Rządowego Centrum Bezpieczeństwa.

e) Barier dla inwestycji: Zniechęca operatorów telekomunikacyjnych do inwestowania na terenie gminy, co skutkuje brakiem dostępu do nowoczesnych technologii i mniejszymi wpływami do budżetu samorządu.

f) Konfliktów prawnych: Naraża gminę na spory sądowe z operatorami telekomunikacyjnymi, którzy mogą kwestionować niezgodne z prawem ograniczenia w planach miejscowych.

16. W świetle powyższych argumentów, w interesie każdego miasta i gminy leży stworzenie warunków sprzyjających rozwojowi infrastruktury technicznej, w tym telekomunikacyjnej. Takie działanie to inwestycja w przyszłość, która przyniesie wymierne korzyści mieszkańcom i całej społeczności lokalnej. Wprowadzenie proponowanego wyłączenia do Planu Ogólnego to także wyraz profesjonalizmu, dojrzałości strategicznej i odpowiedzialności za losy gminy oraz państwa. Zabezpiecza to dokument planistyczny przed uchyleniem przez organy nadzoru, eliminuje ryzyko

wieloletnich sporów sądowych z inwestorami telekomunikacyjnymi, a przede wszystkim gwarantuje mieszkańcom i służbom państwowym dostęp do niezawodnej, nowoczesnej infrastruktury łączności.

Z wyrazami szacunku

[redacted]

---

[1] Można zaznaczyć więcej niż jedno pole. W ramach jednego pisma można wybrać tylko te akty, w przypadku których pismo będzie wysyłane do tego samego organu wskazanego w pkt 1. W przypadku gdy treść wniosku lub uwagi związana jest z dokumentem powiązanym z aktem planowania przestrzennego (np. sporządzanej w toku procedowania aktu, w ramach strategicznej oceny oddziaływania na środowisko, prognozy oddziaływania na środowisko), należy w pkt 3 wybrać rodzaj aktu planowania przestrzennego, którego ten dokument dotyczy, po czym wprowadzić treść wniosku lub uwagi w pkt 7.1 lub 7.2.

[2] Nie dotyczy planu zagospodarowania przestrzennego województwa.

[3] Nie dotyczy planu zagospodarowania przestrzennego województwa i audytu krajobrazowego.

[4] W pkt 4 należy podać adres zamieszkania albo siedziby składającego pismo. W przypadku wypełnienia pkt 5 podaje się adres do korespondencji składającego pismo, jeżeli jest inny niż adres podany w pkt 4. W przypadku wypełnienia pkt 6 podaje się adres zamieszkania albo siedziby pełnomocnika. W przypadku większej liczby składających pismo lub pełnomocników dane kolejnych składających pismo lub pełnomocników dodaje się w formularzu albo zamieszcza na osobnych stronach i dołącza do formularza.

[5] Adres skrytki ePUAP lub adres do doręczeń elektronicznych wskazuje się w przypadku wyrażenia zgody na doręczanie korespondencji za pomocą środków komunikacji elektronicznej, z zastrzeżeniem przypadków, w których organ, zgodnie z przepisami ustawy z dnia 18 listopada 2020 r. o doręczeniach elektronicznych (Dz. U. z 2023 r. poz. 285, z późn. zm.), ma obowiązek doręczenia korespondencji na adres do doręczeń elektronicznych.

[6] Maksymalna liczba znaków w pkt 7.1. wynosi 1000, natomiast w przypadku pkt 7.2.4. wartość ta odnosi się do pojedynczego wiersza. W przypadku potrzeby dodatkowego uzasadnienia, które wykracza poza wskazany limit znaków, uzasadnienie zamieszcza się na osobnych stronach i dołącza do formularza. W przypadku większej liczby wierszy w pkt 7.2.4. kolejne wiersze dodaje się w formularzu albo zamieszcza na osobnych stronach i dołącza do formularza.

[7] W przypadku zaznaczenia pola „nie" (wskazania terenu objętego pismem jako części działki ewidencyjnej lub działek ewidencyjnych) można dodać załącznik z określeniem granic terenu w formie graficznej.

[8] Podaje się nazwę lub symbol klasy przeznaczenia terenu zgodnie ze standardami określonymi w przepisach wykonawczych wydanych na podstawie art. 16 ust. 2 ustawy z dnia 27 marca 2003 r. o planowaniu i zagospodarowaniu przestrzennym (Dz. U. z 2023 r. poz. 977, z późn. zm.).

[9] W przypadku dołączenia do pisma załączników zawierających dane osobowe, inne niż wymienione w pkt 4, 5 i 6, załączniki te należy zanonimizować, tj. ukryć dane osobowe.

#. 3695. 2026

URZĄD GMINY KRZCZONÓW
29-06-2026

Data wysłania : 29.06.2026

Data otrzymania : 29.06.2026

Numer sprawy : [redacted] Solar

[redacted]

Do:
URZĄD GMINY KRZCZONÓW
<AE:PL-27020-43778-RAGTG-18>

[redacted] Pismo dotyczące aktu planowania przestrzennego

Szanowni Państwo,
w załączeniu przesyłamy pismo dotyczące aktu planowania przestrzennego.

Załączniki:

1. [redacted]uwagi_do_projektu_planu_ogólnego_SW_formularz.pdf

Pismo dotyczące aktu planowania przestrzennego

URZĄD GMINY KRZCZONÓW
29-05-2026
ość zał.

1. ORGAN, DO KTÓREGO JEST SKŁADANE PISMO

Nazwa: Prezydent, burmistrz, wójt gminy

2. RODZAJ PISMA[1)]

☒ 2.1. wniosek do projektu aktu

☒ 2.2. uwaga do konsultowanego projektu aktu[2)]

☐ 2.3. wniosek o zmianę aktu[3)]

☐ 2.4. wniosek o sporządzenie aktu[3)]

3. RODZAJ AKTU PLANOWANIA PRZESTRZENNEGO[1)]

☒ 3.1. plan ogólny gminy

☐ 3.2. miejscowy plan zagospodarowania przestrzennego, w tym zintegrowany plan inwestycyjny lub miejscowy plan rewitalizacji

☐ 3.3. uchwała ustalająca zasady i warunki sytuowania obiektów małej architektury, tablic reklamowych i urządzeń reklamowych oraz ogrodzeń, ich gabaryty, standardy jakościowe oraz rodzaje materiałów budowlanych, z jakich mogą być wykonane

☐ 3.4. audyt krajobrazowy

☐ 3.5. plan zagospodarowania przestrzennego województwa

4. DANE SKŁADAJĄCEGO PISMO[4)]

[redacted]

5. ADRES DO KORESPONDENCJI SKŁADAJĄCEGO PISMO[4)]

(Nieobowiązkowo)

Kraj: ..... Województwo: .....

Powiat: ..... Gmina: .....

Ulica: ..... Nr domu: ..... Nr lokalu: .....

Miejscowość: ..... Kod pocztowy: .....

6. DANE PEŁNOMOCNIKA[4)]

(Nieobowiązkowo)

☐ pełnomocnik ☐ pełnomocnik do doręczeń

Imię i nazwisko: .....

Kraj: ..... Województwo: .....

Powiat: .....Warszawa..... Gmina: .....

Ulica: ..... Nr domu: ... Nr lokalu: .....

Miejscowość: ..... Kod pocztowy: .....

E-mail (w przypadku gdy pełnomocnik posiada adres e-mail): .....

Nr tel. (nieobowiązkowo): .....

Adres skrytki ePUAP lub adres do doręczeń elektronicznych[5)]: .....

7. TREŚĆ PISMA

7.1. Treść[6)]...Składam wniosek / uwagi do projektu planu ogólnego dla wszystkich nieruchomości objętych planem ogólnym. Z powodu limitu znaków w formularzu uzasadnienie do składanych uwag przedkładam w załączeniu.....

7.2. (Nieobowiązkowo) W przypadku wypełnienia, należy uzupełnić każdą z kolumn tabeli.

Szczegółowe informacje dotyczące treści pisma w odniesieniu do działek ewidencyjnych:

Lp.	7.2.1. Nazwa aktu planowania przestrzennego	7.2.2. Identyfikator działki lub działek ewidencyjnych	7.2.3. Czy teren objęty pismem obejmuje całość działki lub działek ewidencyjnych[7)]	7.2.4. Treść[6)]
1	Plan ogólny	Wszystkie działki ewidencyjne objęte planem ogólnym	☒ tak ☐ nie	Wnoszę o ustalenie w Planie Ogólnym dla wszystkich działek objętych Planem Ogólnym, bez względu na strefę planistyczną, dla których przewidziano ograniczenia maksymalnej wysokości zabudowy, ogólnego postanowienia, że nie mają one zastosowania do infrastruktury technicznej, w szczególności lokalizacji inwestycji celu publicznego.

7.3. (Nieobowiązkowo) W przypadku wypełnienia, należy uzupełnić każdą z kolumn tabeli.

Szczegółowe informacje dotyczące działek ewidencyjnych oraz niektórych parametrów – w przypadku zaznaczenia w pkt 2: wniosku do projektu aktu (pkt 2.1), uwagi do konsultowanego projektu aktu (pkt 2.2) lub wniosku o zmianę aktu (pkt 2.3) oraz w pkt 3: planu ogólnego gminy (pkt 3.1) lub miejscowego planu zagospodarowania przestrzennego, w tym zintegrowanego planu inwestycyjnego lub miejscowego planu rewitalizacji (pkt 3.2):

Lp.	7.3.1. Nazwa planu ogólnego gminy lub miejscowego planu zagospodarowania przestrzennego	7.3.2. Identyfikator działki lub działek ewidencyjnych	7.3.3. Czy teren objęty pismem obejmuje całość działki lub działek ewidencyjnych 7)	7.3.4. Nazwa lub nazwy klasy przeznaczenia terenu (albo symbol lub symbole klasy przeznaczenia terenu)[8)]	7.3.5. Maksymalny udział powierzchni zabudowy [%]	7.3.6. Maksymalna wysokość zabudowy [m]	7.3.7. Minimalny udział powierzchni biologicznie czynnej [%]
1	Plan ogólny	Wszystkie działki ewidencyjne objęte planem ogólnym	☒ tak ☐ nie	Wszystkie klasy	n/a	n/a	n/a

8. OŚWIADCZENIE W SPRAWIE KORESPONDENCJI ELEKTRONICZNEJ

☒ Wyrażam zgodę ☐ Nie wyrażam zgody

na doręczanie korespondencji w niniejszej sprawie za pomocą środków komunikacji elektronicznej w rozumieniu art. 2 pkt 5 ustawy z dnia 18 lipca 2002 r. o świadczeniu usług drogą elektroniczną (Dz. U. z 2020 r. poz. 344).

9. ZAŁĄCZNIKI

☐ Pełnomocnictwo do reprezentowania składającego pismo lub pełnomocnictwo do doręczeń (zgodnie z ustawą z dnia 16 listopada 2006 r. o opłacie skarbowej (Dz. U. z 2023 r. poz. 2111)) – jeżeli składający pismo działa przez pełnomocnika.

☐ Potwierdzenie uiszczenia opłaty skarbowej od pełnomocnictwa – jeżeli obowiązek uiszczenia takiej opłaty wynika z ustawy z dnia 16 listopada 2006 r. o opłacie skarbowej.

☐ (Nieobowiązkowo). Określenie granic terenu w formie graficznej w przypadku wskazania terenu objętego pismem jako części działki ewidencyjnej lub działek ewidencyjnych.

☐ (Nieobowiązkowo). Inne załączniki – w przypadku zaznaczenia pola należy podać nazwy załączników.[9)]

1. Uzasadnienie do uwag do planu ogólnego miasta Radomia.

.....

10. PODPIS SKŁADAJĄCEGO PISMO (PEŁNOMOCNIKA) I DATA PODPISU

Podpis powinien być czytelny. Podpis i datę podpisu umieszcza się w przypadku składania pisma w postaci papierowej.

Podpis: ..[redacted] Data: .....

UZASADNIENIE DO WNIOSKU / UWAG DO PROJEKTU PLANU OGÓLNEGO

1. Działając w imieniu spółki [redacted] (dalej: „Wnioskodawca"), na podstawie art. 13i ust. 3 pkt 8 i 9 oraz art. 8i ust. 1 pkt 1) ustawy z dnia 27 marca 2003 r. o planowaniu i zagospodarowaniu przestrzennym (t.j. Dz. U. z 2026 r. poz. 538, dalej: „u.p.z.p.") w związku z przystąpieniem do sporządzenia planu ogólnego, konsultacji społecznych projektu planu ogólnego (dalej: „Plan Ogólny") wnoszę o uwzględnienie w Planie Ogólnym następujących wniosków lub uwag, zależnie od etapu procedury planistycznej (dalej: „Uwagi").

2. Wnoszę o ustalenie w Planie Ogólnym dla wszystkich działek objętych Planem Ogólnym, bez względu na strefę planistyczną, dla których przewidziano ograniczenia maksymalnej wysokości zabudowy, ogólnego postanowienia, że nie mają one zastosowania do infrastruktury technicznej, w szczególności lokalizacji inwestycji celu publicznego.

3. Uzasadniam to potrzebami społeczności lokalnych oraz interesem państwa, opierając się na aktualnych trendach technologicznych, wymogach bezpieczeństwa i obronności, a także na obowiązujących przepisach prawa.

4. Infrastruktura techniczna to fundament rozwoju społeczno-gospodarczego. Infrastruktura techniczna, obejmująca sieci telekomunikacyjne, energetyczne, wodociągowe, kanalizacyjne i drogowe, jest kluczowym czynnikiem rozwoju każdej gminy. Jej rozwój wpływa na jakość życia mieszkańców, konkurencyjność regionu, a także na możliwości prowadzenia działalności gospodarczej. Dostęp do nowoczesnej infrastruktury telekomunikacyjnej stał się dziś równie istotny jak dostęp do wody, prądu czy gazu. Samorządy mają obowiązek zaspokajania potrzeb mieszkańców w tym zakresie.

5. Nowoczesne technologie w zakresie łączności to nie tylko szybszy Internet mobilny. To rewolucja, która umożliwia rozwój Internetu rzeczy, inteligentnych miast (smart cities), autonomicznych samochodów, a także transformację w wielu sektorach gospodarki, takich jak przemysł, transport, opieka zdrowotna czy rolnictwo. W Polsce rozwój sieci telekomunikacyjnych i ruch sieciowy dynamicznie przyspiesza, a operatorzy docierają już do ponad 80% populacji kraju. Udostępnianie nowych pasm na początku 2024 roku znacząco poprawiło zasięg, przepustowość i pojemność polskich sieci mobilnej. Prognozuje się, że rok 2026 będzie przełomowy dla rozwoju tej technologii w Polsce.

6. Ograniczanie wysokości masztów i wież telekomunikacyjnych, które są niezbędne do prawidłowego funkcjonowania sieci telekomunikacyjnych do wysokości przewidzianej dla infrastruktury kubaturowej, w praktyce uniemożliwia sytuowanie tego rodzaju infrastruktury, a w konsekwencji utrudnia świadczenie tych usług. Skutkuje to wykluczeniem cyfrowym, co z kolei negatywnie wpływa na rozwój lokalny i jakość życia mieszkańców. Wspieranie rozwoju infrastruktury telekomunikacyjnej jest w najlepiej pojętym interesie mieszkańców i powinno być priorytetem władz samorządowych.

7. Infrastruktura TETRA i inne podobne systemy łączności dla bezpieczeństwa i obronności państwa wymaga elastyczności planowania przestrzennego. System TETRA (TErrestrial Trunked RAdio) to cyfrowy system łączności radiowej, wykorzystywany przez służby ratunkowe, organy ścigania, wojsko, a także w infrastrukturze krytycznej, sektorach energetycznym, naftowym, gazowym, wodnym i transportowym. Zapewnia on bezpieczną i niezawodną komunikację, oferując m.in. grupową komunikację głosową, wiadomości tekstowe oraz transmisję danych. W Polsce system TETRA jest wdrażany m.in. przez Policję, która modernizuje swoje sieci radiowe w miastach wojewódzkich, PKP czy przedsiębiorstwa energetyczne. Wojsko Polskie również rozbudowuje infrastrukturę TETRA.

8. Niezakłócone funkcjonowanie systemów łączności krytycznej, takich jak TETRA, jest absolutnie niezbędne dla bezpieczeństwa państwa i jego obywateli, a także dla zapewnienia obronności. Ewentualne ograniczenia wysokości obiektów infrastruktury telekomunikacyjnej mogą bezpośrednio wpływać na zasięg i efektywność tych systemów, co w sytuacjach kryzysowych może mieć katastrofalne skutki.

9. Ustawa z dnia 7 maja 2010 r. o wspieraniu rozwoju usług i sieci telekomunikacyjnych (tzw. ustawa szerokopasmowa lub megaustawa) ma na celu optymalizację procedur inwestycyjnych i usunięcie barier w rozwoju sieci telekomunikacyjnych. Zgodnie z art. 46 ust. 1 i 2 tej ustawy, miejscowe plany zagospodarowania przestrzennego nie mogą ustanawiać zakazów ani uniemożliwiać lokalizowania inwestycji celu publicznego z zakresu łączności publicznej. Niedopuszczalne są zarówno

zakazy bezpośrednie, jak i pośrednie, czyli takie regulacje, które formalnie dopuszczają inwestycje, ale w praktyce uniemożliwiają ich realizację. Zgodnie z ratio legis megaustawy, ustawodawca uznał rozwój infrastruktury telekomunikacyjnej za priorytetowy cel państwa.

10. Fizyka propagacji fal radiowych wymaga, aby anteny sektorowe i radioliniowe znajdowały się na wysokościach rzędu 30-50 i więcej metrów, ponad naturalnymi i sztucznymi przeszkodami terenowymi (drzewostan, dachy budynków), w przypadku infrastruktury radiowo-telewizyjnej wysokość ta nierzadko bywa większa. Zrównanie obiektów infrastruktury technicznej z budynkami mieszkalnymi czy usługowymi w zakresie parametrów wysokościowych jest błędem merytorycznym i prawnym. Zastosowanie wnioskowanej klauzuli wyłączającej uchroni Plan Ogólny przed sankcją nieważności w tej części.

11. Naczelny Sąd Administracyjny w swoich wyrokach konsekwentnie podkreśla, że radni nie mogą samowolnie wprowadzać ograniczeń wznoszenia masztów telefonii komórkowej, jeśli powszechnie obowiązujące prawo tego nie zakazuje. Ograniczenia wysokości zabudowy w planach miejscowych nie powinny zatem dotyczyć infrastruktury technicznej, co znajduje potwierdzenie w orzecznictwie.

12. Warto również zauważyć, że istniejące w planach zagospodarowania przestrzennego zakazy dla budowy infrastruktury telekomunikacyjnej, z mocy prawa, są nieważne. Zniesienie tych ograniczeń umożliwi przedsiębiorcom telekomunikacyjnym realizację infrastruktury, przy jednoczesnym zapewnieniu odpowiedniego poziomu ochrony przed polami elektromagnetycznymi, zgodnie z ustawą Prawo ochrony środowiska. Tym bardziej zasadne jest zaniechanie wprowadzania takich ograniczeń drogą określania maksymalnej wysokości zabudowy.

13. Plan Ogólny ma stanowić elastyczną ramę dla rozwoju gminy. Parametr maksymalnej wysokości zabudowy ma na celu kształtowanie ładu przestrzennego, ochronę krajobrazu miejskiego/wiejskiego i zapobieganie konfliktom sąsiedzkim poprzez kontrolę kubatury i skali budynków (np. zapobieganie budowie wieżowców w strefie zabudowy jednorodzinnej).

14. Obiekty infrastruktury technicznej (maszty, wieże, słupy linii wysokiego napięcia) są z definicji budowlami o charakterze punktowym, ażurowym, które nie generują takich samych obciążeń dla przestrzeni jak budynki. Ich wysokość nie wynika z chęci maksymalizacji zysku z powierzchni użytkowej (jak w przypadku deweloperów), lecz wyłącznie z praw fizyki i wymogów technologicznych. Stosowanie wobec nich tych samych rygorów wysokościowych co dla budynków kubaturowych jest błędem warsztatowym w planowaniu przestrzennym.

15. Utrzymywanie lub wprowadzanie ograniczeń maksymalnej wysokości zabudowy dla infrastruktury technicznej, w tym wież i masztów telekomunikacyjnych, prowadzi do:

a) Hamowania rozwoju technologicznego: Uniemożliwia pełne wykorzystanie potencjału sieci 5G (jak i kolejnych generacji), co opóźnia rozwój gospodarczy i społeczny gminy.

b) Wykluczenia cyfrowego: Ogranicza dostęp mieszkańców do nowoczesnych usług telekomunikacyjnych, edukacji, pracy zdalnej i e-usług administracji publicznej.

c) Osłabienia bezpieczeństwa i obronności: Utrudnia budowę i modernizację systemów łączności krytycznej, takich jak TETRA, co może mieć poważne konsekwencje w sytuacjach zagrożenia.

d) Zagrożenia skuteczności działań podejmowania w ramach obrony cywilnej poprzez utrudnienie, w skrajnych przypadkach uniemożliwienie, odbioru komunikatów wysyłanych przez Regionalny System Ostrzegania, alertów Rządowego Centrum Bezpieczeństwa.

e) Barier dla inwestycji: Zniechęca operatorów telekomunikacyjnych do inwestowania na terenie gminy, co skutkuje brakiem dostępu do nowoczesnych technologii i mniejszymi wpływami do budżetu samorządu.

f) Konfliktów prawnych: Naraża gminę na spory sądowe z operatorami telekomunikacyjnymi, którzy mogą kwestionować niezgodne z prawem ograniczenia w planach miejscowych.

16. W świetle powyższych argumentów, w interesie każdego miasta i gminy leży stworzenie warunków sprzyjających rozwojowi infrastruktury technicznej, w tym telekomunikacyjnej. Takie działanie to inwestycja w przyszłość, która przyniesie wymierne korzyści mieszkańcom i całej społeczności lokalnej. Wprowadzenie proponowanego wyłączenia do Planu Ogólnego to także wyraz profesjonalizmu, dojrzałości strategicznej i odpowiedzialności za losy gminy oraz państwa. Zabezpiecza to dokument planistyczny przed uchyleniem przez organy nadzoru, eliminuje ryzyko

wieloletnich sporów sądowych z inwestorami telekomunikacyjnymi, a przede wszystkim gwarantuje mieszkańcom i służbom państwowym dostęp do niezawodnej, nowoczesnej infrastruktury łączności.

Z wyrazami szacunku

[redacted]

[1] Można zaznaczyć więcej niż jedno pole. W ramach jednego pisma można wybrać tylko te akty, w przypadku których pismo będzie wysyłane do tego samego organu wskazanego w pkt 1. W przypadku gdy treść wniosku lub uwagi związana jest z dokumentem powiązanym z aktem planowania przestrzennego (np. sporządzanej w toku procedowania aktu, w ramach strategicznej oceny oddziaływania na środowisko, prognozy oddziaływania na środowisko), należy w pkt 3 wybrać rodzaj aktu planowania przestrzennego, którego ten dokument dotyczy, po czym wprowadzić treść wniosku lub uwagi w pkt 7.1 lub 7.2.

[2] Nie dotyczy planu zagospodarowania przestrzennego województwa.

[3] Nie dotyczy planu zagospodarowania przestrzennego województwa i audytu krajobrazowego.

[4] W pkt 4 należy podać adres zamieszkania albo siedziby składającego pismo. W przypadku wypełnienia pkt 5 podaje się adres do korespondencji składającego pismo, jeżeli jest inny niż adres podany w pkt 4. W przypadku wypełnienia pkt 6 podaje się adres zamieszkania albo siedziby pełnomocnika. W przypadku większej liczby składających pismo lub pełnomocników dane kolejnych składających pismo lub pełnomocników dodaje się w formularzu albo zamieszcza na osobnych stronach i dołącza do formularza.

[5] Adres skrytki ePUAP lub adres do doręczeń elektronicznych wskazuje się w przypadku wyrażenia zgody na doręczanie korespondencji za pomocą środków komunikacji elektronicznej, z zastrzeżeniem przypadków, w których organ, zgodnie z przepisami ustawy z dnia 18 listopada 2020 r. o doręczeniach elektronicznych (Dz. U. z 2023 r. poz. 285, z późn. zm.), ma obowiązek doręczenia korespondencji na adres do doręczeń elektronicznych.

[6] Maksymalna liczba znaków w pkt 7.1. wynosi 1000, natomiast w przypadku pkt 7.2.4. wartość ta odnosi się do pojedynczego wiersza. W przypadku potrzeby dodatkowego uzasadnienia, które wykracza poza wskazany limit znaków, uzasadnienie zamieszcza się na osobnych stronach i dołącza do formularza. W przypadku większej liczby wierszy w pkt 7.2.4. kolejne wiersze dodaje się w formularzu albo zamieszcza na osobnych stronach i dołącza do formularza.

[7] W przypadku zaznaczenia pola „nie" (wskazania terenu objętego pismem jako części działki ewidencyjnej lub działek ewidencyjnych) można dodać załącznik z określeniem granic terenu w formie graficznej.

[8] Podaje się nazwę lub symbol klasy przeznaczenia terenu zgodnie ze standardami określonymi w przepisach wykonawczych wydanych na podstawie art. 16 ust. 2 ustawy z dnia 27 marca 2003 r. o planowaniu i zagospodarowaniu przestrzennym (Dz. U. z 2023 r. poz. 977, z późn. zm.).

[9] W przypadku dołączenia do pisma załączników zawierających dane osobowe, inne niż wymienione w pkt 4, 5 i 6, załączniki te należy zanonimizować, tj. ukryć dane osobowe.

#. 3696. 2026
URZĄD GMINY KRZCZONÓW
WPŁYNĘŁO
29-05-2026
Gofan

Data wysłania : 29.06.2026

Data otrzymania : 29.06.2026

Numer sprawy : [redacted]

[redacted]

Do:
URZĄD GMINY KRZCZONÓW
<AE:PL-27020-43778-RAGTG-18>

[redacted] Pismo dotyczące aktu planowania przestrzennego

Szanowni Państwo,
w załączeniu przesyłamy pismo dotyczące aktu planowania przestrzennego.

Załączniki:

1. [redacted] uwagi_do_projektu_planu_ogólnego_SW_formularz.pdf

URZĄD GMINY KRZCZONÓW
WPŁYNĘŁO
29-06-2026
Liść zał.

Pismo dotyczące aktu planowania przestrzennego

1. ORGAN, DO KTÓREGO JEST SKŁADANE PISMO

Nazwa: Prezydent, burmistrz, wójt gminy

2. RODZAJ PISMA[1)]

☒ 2.1. wniosek do projektu aktu

☒ 2.2. uwaga do konsultowanego projektu aktu[2)]

☐ 2.3. wniosek o zmianę aktu[3)]

☐ 2.4. wniosek o sporządzenie aktu[3)]

3. RODZAJ AKTU PLANOWANIA PRZESTRZENNEGO[1)]

☒ 3.1. plan ogólny gminy

☐ 3.2. miejscowy plan zagospodarowania przestrzennego, w tym zintegrowany plan inwestycyjny lub miejscowy plan rewitalizacji

☐ 3.3. uchwała ustalająca zasady i warunki sytuowania obiektów małej architektury, tablic reklamowych i urządzeń reklamowych oraz ogrodzeń, ich gabaryty, standardy jakościowe oraz rodzaje materiałów budowlanych, z jakich mogą być wykonane

☐ 3.4. audyt krajobrazowy

☐ 3.5. plan zagospodarowania przestrzennego województwa

4. DANE SKŁADAJĄCEGO PISMO[4)]

[redacted]

5. ADRES DO KORESPONDENCJI SKŁADAJĄCEGO PISMO[4)]

(Nieobowiązkowo)

Kraj: ..... Województwo: .....

Powiat: ..... Gmina: .....

Ulica: ..... Nr domu: ..... Nr lokalu: .....

Miejscowość: ..... Kod pocztowy: .....

6. DANE PEŁNOMOCNIKA[4)]

(Nieobowiązkowo)

☐ pełnomocnik ☐ pełnomocnik do doręczeń

Imię i nazwisko: .....

Kraj: ..... Województwo: .....

Powiat: .....Warszawa..... Gmina: .....

Ulica: ..... Nr domu: ... Nr lokalu: .....

Miejscowość: ..... Kod pocztowy: .....

E-mail (w przypadku gdy pełnomocnik posiada adres e-mail): .....

Nr tel. (nieobowiązkowo): .....

Adres skrytki ePUAP lub adres do doręczeń elektronicznych[5)]: .....

7. TREŚĆ PISMA

7.1. Treść[6)]...Składam wniosek / uwagi do projektu planu ogólnego dla wszystkich nieruchomości objętych planem ogólnym. Z powodu limitu znaków w formularzu uzasadnienie do składanych uwag przedkładam w załączeniu.....

7.2. (Nieobowiązkowo) W przypadku wypełnienia, należy uzupełnić każdą z kolumn tabeli.

Szczegółowe informacje dotyczące treści pisma w odniesieniu do działek ewidencyjnych:

Lp.	7.2.1. Nazwa aktu planowania przestrzennego	7.2.2. Identyfikator działki lub działek ewidencyjnych	7.2.3. Czy teren objęty pismem obejmuje całość działki lub działek ewidencyjnych[7)]	7.2.4. Treść[6)]
1	Plan ogólny	Wszystkie działki ewidencyjne objęte planem ogólnym	☒ tak ☐ nie	Wnoszę o ustalenie w Planie Ogólnym dla wszystkich działek objętych Planem Ogólnym, bez względu na strefę planistyczną, dla których przewidziano ograniczenia maksymalnej wysokości zabudowy, ogólnego postanowienia, że nie mają one zastosowania do infrastruktury technicznej, w szczególności lokalizacji inwestycji celu publicznego.

7.3. (Nieobowiązkowo) W przypadku wypełnienia, należy uzupełnić każdą z kolumn tabeli.

Szczegółowe informacje dotyczące działek ewidencyjnych oraz niektórych parametrów – w przypadku zaznaczenia w pkt 2: wniosku do projektu aktu (pkt 2.1), uwagi do konsultowanego projektu aktu (pkt 2.2) lub wniosku o zmianę aktu (pkt 2.3) oraz w pkt 3: planu ogólnego gminy (pkt 3.1) lub miejscowego planu zagospodarowania przestrzennego, w tym zintegrowanego planu inwestycyjnego lub miejscowego planu rewitalizacji (pkt 3.2):

Lp.	7.3.1. Nazwa planu ogólnego gminy lub miejscowego planu zagospodarowania przestrzennego	7.3.2. Identyfikator działki lub działek ewidencyjnych	7.3.3. Czy teren objęty pismem obejmuje całość działki lub działek ewidencyjnych 7)	7.3.4. Nazwa lub nazwy klasy przeznaczenia terenu (albo symbol lub symbole klasy przeznaczenia terenu)[8)]	7.3.5. Maksymalny udział powierzchni zabudowy [%]	7.3.6. Maksymalna wysokość zabudowy [m]	7.3.7. Minimalny udział powierzchni biologicznie czynnej [%]
1	Plan ogólny	Wszystkie działki ewidencyjne objęte planem ogólnym	☒ tak ☐ nie	Wszystkie klasy	n/a	n/a	n/a

8. OŚWIADCZENIE W SPRAWIE KORESPONDENCJI ELEKTRONICZNEJ

☒ Wyrażam zgodę ☐ Nie wyrażam zgody

na doręczanie korespondencji w niniejszej sprawie za pomocą środków komunikacji elektronicznej w rozumieniu art. 2 pkt 5 ustawy z dnia 18 lipca 2002 r. o świadczeniu usług drogą elektroniczną (Dz. U. z 2020 r. poz. 344).

9. ZAŁĄCZNIKI

- ☐ Pełnomocnictwo do reprezentowania składającego pismo lub pełnomocnictwo do doręczeń (zgodnie z ustawą z dnia 16 listopada 2006 r. o opłacie skarbowej (Dz. U. z 2023 r. poz. 2111)) – jeżeli składający pismo działa przez pełnomocnika.
- ☐ Potwierdzenie uiszczenia opłaty skarbowej od pełnomocnictwa – jeżeli obowiązek uiszczenia takiej opłaty wynika z ustawy z dnia 16 listopada 2006 r. o opłacie skarbowej.
- ☐ (Nieobowiązkowo). Określenie granic terenu w formie graficznej w przypadku wskazania terenu objętego pismem jako części działki ewidencyjnej lub działek ewidencyjnych.
- ☐ (Nieobowiązkowo). Inne załączniki – w przypadku zaznaczenia pola należy podać nazwy załączników.[9)]
  1. Uzasadnienie do uwag do planu ogólnego miasta Radomia.

  .....

10. PODPIS SKŁADAJĄCEGO PISMO (PEŁNOMOCNIKA) I DATA PODPISU

Podpis powinien być czytelny. Podpis i datę podpisu umieszcza się w przypadku składania pisma w postaci papierowej.

Podpis: ....[redacted] Data: .....

UZASADNIENIE DO WNIOSKU / UWAG DO PROJEKTU PLANU OGÓLNEGO

1. Działając w imieniu spółki [redacted] (dalej: „Wnioskodawca"), na podstawie art. 13i ust. 3 pkt 8 i 9 oraz art. 8i ust. 1 pkt 1) ustawy z dnia 27 marca 2003 r. o planowaniu i zagospodarowaniu przestrzennym (t.j. Dz. U. z 2026 r. poz. 538, dalej: „u.p.z.p.") w związku z przystąpieniem do sporządzenia planu ogólnego, konsultacji społecznych projektu planu ogólnego (dalej: „Plan Ogólny") wnoszę o uwzględnienie w Planie Ogólnym następujących wniosków lub uwag, zależnie od etapu procedury planistycznej (dalej: „Uwagi").

2. Wnoszę o ustalenie w Planie Ogólnym dla wszystkich działek objętych Planem Ogólnym, bez względu na strefę planistyczną, dla których przewidziano ograniczenia maksymalnej wysokości zabudowy, ogólnego postanowienia, że nie mają one zastosowania do infrastruktury technicznej, w szczególności lokalizacji inwestycji celu publicznego.

3. Uzasadniam to potrzebami społeczności lokalnych oraz interesem państwa, opierając się na aktualnych trendach technologicznych, wymogach bezpieczeństwa i obronności, a także na obowiązujących przepisach prawa.

4. Infrastruktura techniczna to fundament rozwoju społeczno-gospodarczego. Infrastruktura techniczna, obejmująca sieci telekomunikacyjne, energetyczne, wodociągowe, kanalizacyjne i drogowe, jest kluczowym czynnikiem rozwoju każdej gminy. Jej rozwój wpływa na jakość życia mieszkańców, konkurencyjność regionu, a także na możliwości prowadzenia działalności gospodarczej. Dostęp do nowoczesnej infrastruktury telekomunikacyjnej stał się dziś równie istotny jak dostęp do wody, prądu czy gazu. Samorządy mają obowiązek zaspokajania potrzeb mieszkańców w tym zakresie.

5. Nowoczesne technologie w zakresie łączności to nie tylko szybszy Internet mobilny. To rewolucja, która umożliwia rozwój Internetu rzeczy, inteligentnych miast (smart cities), autonomicznych samochodów, a także transformację w wielu sektorach gospodarki, takich jak przemysł, transport, opieka zdrowotna czy rolnictwo. W Polsce rozwój sieci telekomunikacyjnych i ruch sieciowy dynamicznie przyspiesza, a operatorzy docierają już do ponad 80% populacji kraju. Udostępnianie nowych pasm na początku 2024 roku znacząco poprawiło zasięg, przepustowość i pojemność polskich sieci mobilnej. Prognozuje się, że rok 2026 będzie przełomowy dla rozwoju tej technologii w Polsce.

6. Ograniczanie wysokości masztów i wież telekomunikacyjnych, które są niezbędne do prawidłowego funkcjonowania sieci telekomunikacyjnych do wysokości przewidzianej dla infrastruktury kubaturowej, w praktyce uniemożliwia sytuowanie tego rodzaju infrastruktury, a w konsekwencji utrudnia świadczenie tych usług. Skutkuje to wykluczeniem cyfrowym, co z kolei negatywnie wpływa na rozwój lokalny i jakość życia mieszkańców. Wspieranie rozwoju infrastruktury telekomunikacyjnej jest w najlepiej pojętym interesie mieszkańców i powinno być priorytetem władz samorządowych.

7. Infrastruktura TETRA i inne podobne systemy łączności dla bezpieczeństwa i obronności państwa wymaga elastyczności planowania przestrzennego. System TETRA (TErrestrial Trunked RAdio) to cyfrowy system łączności radiowej, wykorzystywany przez służby ratunkowe, organy ścigania, wojsko, a także w infrastrukturze krytycznej, sektorach energetycznym, naftowym, gazowym, wodnym i transportowym. Zapewnia on bezpieczną i niezawodną komunikację, oferując m.in. grupową komunikację głosową, wiadomości tekstowe oraz transmisję danych. W Polsce system TETRA jest wdrażany m.in. przez Policję, która modernizuje swoje sieci radiowe w miastach wojewódzkich, PKP czy przedsiębiorstwa energetyczne. Wojsko Polskie również rozbudowuje infrastrukturę TETRA.

8. Niezakłócone funkcjonowanie systemów łączności krytycznej, takich jak TETRA, jest absolutnie niezbędne dla bezpieczeństwa państwa i jego obywateli, a także dla zapewnienia obronności. Ewentualne ograniczenia wysokości obiektów infrastruktury telekomunikacyjnej mogą bezpośrednio wpływać na zasięg i efektywność tych systemów, co w sytuacjach kryzysowych może mieć katastrofalne skutki.

9. Ustawa z dnia 7 maja 2010 r. o wspieraniu rozwoju usług i sieci telekomunikacyjnych (tzw. ustawa szerokopasmowa lub megaustawa) ma na celu optymalizację procedur inwestycyjnych i usunięcie barier w rozwoju sieci telekomunikacyjnych. Zgodnie z art. 46 ust. 1 i 2 tej ustawy, miejscowe plany zagospodarowania przestrzennego nie mogą ustanawiać zakazów ani uniemożliwiać lokalizowania inwestycji celu publicznego z zakresu łączności publicznej. Niedopuszczalne są zarówno zakazy bezpośrednie, jak i pośrednie, czyli takie regulacje, które formalnie dopuszczają inwestycje, ale

w praktyce uniemożliwiają ich realizację. Zgodnie z ratio legis megaustawy, ustawodawca uznał rozwój infrastruktury telekomunikacyjnej za priorytetowy cel państwa.

10. Fizyka propagacji fal radiowych wymaga, aby anteny sektorowe i radioliniowe znajdowały się na wysokościach rzędu 30-50 i więcej metrów, ponad naturalnymi i sztucznymi przeszkodami terenowymi (drzewostan, dachy budynków), w przypadku infrastruktury radiowo-telewizyjnej wysokość ta nierzadko bywa większa. Zrównanie obiektów infrastruktury technicznej z budynkami mieszkalnymi czy usługowymi w zakresie parametrów wysokościowych jest błędem merytorycznym i prawnym. Zastosowanie wnioskowanej klauzuli wyłączającej uchroni Plan Ogólny przed sankcją nieważności w tej części.

11. Naczelny Sąd Administracyjny w swoich wyrokach konsekwentnie podkreśla, że radni nie mogą samowolnie wprowadzać ograniczeń wznoszenia masztów telefonii komórkowej, jeśli powszechnie obowiązujące prawo tego nie zakazuje. Ograniczenia wysokości zabudowy w planach miejscowych nie powinny zatem dotyczyć infrastruktury technicznej, co znajduje potwierdzenie w orzecznictwie.

12. Warto również zauważyć, że istniejące w planach zagospodarowania przestrzennego zakazy dla budowy infrastruktury telekomunikacyjnej, z mocy prawa, są nieważne. Zniesienie tych ograniczeń umożliwi przedsiębiorcom telekomunikacyjnym realizację infrastruktury, przy jednoczesnym zapewnieniu odpowiedniego poziomu ochrony przed polami elektromagnetycznymi, zgodnie z ustawą Prawo ochrony środowiska. Tym bardziej zasadne jest zaniechanie wprowadzania takich ograniczeń drogą określania maksymalnej wysokości zabudowy.

13. Plan Ogólny ma stanowić elastyczną ramę dla rozwoju gminy. Parametr maksymalnej wysokości zabudowy ma na celu kształtowanie ładu przestrzennego, ochronę krajobrazu miejskiego/wiejskiego i zapobieganie konfliktom sąsiedzkim poprzez kontrolę kubatury i skali budynków (np. zapobieganie budowie wieżowców w strefie zabudowy jednorodzinnej).

14. Obiekty infrastruktury technicznej (maszty, wieże, słupy linii wysokiego napięcia) są z definicji budowlami o charakterze punktowym, ażurowym, które nie generują takich samych obciążeń dla przestrzeni jak budynki. Ich wysokość nie wynika z chęci maksymalizacji zysku z powierzchni użytkowej (jak w przypadku deweloperów), lecz wyłącznie z praw fizyki i wymogów technologicznych. Stosowanie wobec nich tych samych rygorów wysokościowych co dla budynków kubaturowych jest błędem warsztatowym w planowaniu przestrzennym.

15. Utrzymywanie lub wprowadzanie ograniczeń maksymalnej wysokości zabudowy dla infrastruktury technicznej, w tym wież i masztów telekomunikacyjnych, prowadzi do:

a) Hamowania rozwoju technologicznego: Uniemożliwia pełne wykorzystanie potencjału sieci 5G (jak i kolejnych generacji), co opóźnia rozwój gospodarczy i społeczny gminy.

b) Wykluczenia cyfrowego: Ogranicza dostęp mieszkańców do nowoczesnych usług telekomunikacyjnych, edukacji, pracy zdalnej i e-usług administracji publicznej.

c) Osłabienia bezpieczeństwa i obronności: Utrudnia budowę i modernizację systemów łączności krytycznej, takich jak TETRA, co może mieć poważne konsekwencje w sytuacjach zagrożenia.

d) Zagrożenia skuteczności działań podejmowania w ramach obrony cywilnej poprzez utrudnienie, w skrajnych przypadkach uniemożliwienie, odbioru komunikatów wysyłanych przez Regionalny System Ostrzegania, alertów Rządowego Centrum Bezpieczeństwa.

e) Barier dla inwestycji: Zniechęca operatorów telekomunikacyjnych do inwestowania na terenie gminy, co skutkuje brakiem dostępu do nowoczesnych technologii i mniejszymi wpływami do budżetu samorządu.

f) Konfliktów prawnych: Naraża gminę na spory sądowe z operatorami telekomunikacyjnymi, którzy mogą kwestionować niezgodne z prawem ograniczenia w planach miejscowych.

16. W świetle powyższych argumentów, w interesie każdego miasta i gminy leży stworzenie warunków sprzyjających rozwojowi infrastruktury technicznej, w tym telekomunikacyjnej. Takie działanie to inwestycja w przyszłość, która przyniesie wymierne korzyści mieszkańcom i całej społeczności lokalnej. Wprowadzenie proponowanego wyłączenia do Planu Ogólnego to także wyraz profesjonalizmu, dojrzałości strategicznej i odpowiedzialności za losy gminy oraz państwa. Zabezpiecza to dokument planistyczny przed uchyleniem przez organy nadzoru, eliminuje ryzyko wieloletnich sporów sądowych z inwestorami telekomunikacyjnymi, a przede wszystkim gwarantuje

mieszkańcom i służbom państwowym dostęp do niezawodnej, nowoczesnej infrastruktury łączności.

Z wyrazami szacunku

[redacted]

---

[1] Można zaznaczyć więcej niż jedno pole. W ramach jednego pisma można wybrać tylko te akty, w przypadku których pismo będzie wysyłane do tego samego organu wskazanego w pkt 1. W przypadku gdy treść wniosku lub uwagi związana jest z dokumentem powiązanym z aktem planowania przestrzennego (np. sporządzanej w toku procedowania aktu, w ramach strategicznej oceny oddziaływania na środowisko, prognozy oddziaływania na środowisko), należy w pkt 3 wybrać rodzaj aktu planowania przestrzennego, którego ten dokument dotyczy, po czym wprowadzić treść wniosku lub uwagi w pkt 7.1 lub 7.2.

[2] Nie dotyczy planu zagospodarowania przestrzennego województwa.

[3] Nie dotyczy planu zagospodarowania przestrzennego województwa i audytu krajobrazowego.

[4] W pkt 4 należy podać adres zamieszkania albo siedziby składającego pismo. W przypadku wypełnienia pkt 5 podaje się adres do korespondencji składającego pismo, jeżeli jest inny niż adres podany w pkt 4. W przypadku wypełnienia pkt 6 podaje się adres zamieszkania albo siedziby pełnomocnika. W przypadku większej liczby składających pismo lub pełnomocników dane kolejnych składających pismo lub pełnomocników dodaje się w formularzu albo zamieszcza na osobnych stronach i dołącza do formularza.

[5] Adres skrytki ePUAP lub adres do doręczeń elektronicznych wskazuje się w przypadku wyrażenia zgody na doręczanie korespondencji za pomocą środków komunikacji elektronicznej, z zastrzeżeniem przypadków, w których organ, zgodnie z przepisami ustawy z dnia 18 listopada 2020 r. o doręczeniach elektronicznych (Dz. U. z 2023 r. poz. 285, z późn. zm.), ma obowiązek doręczenia korespondencji na adres do doręczeń elektronicznych.

[6] Maksymalna liczba znaków w pkt 7.1. wynosi 1000, natomiast w przypadku pkt 7.2.4. wartość ta odnosi się do pojedynczego wiersza. W przypadku potrzeby dodatkowego uzasadnienia, które wykracza poza wskazany limit znaków, uzasadnienie zamieszcza się na osobnych stronach i dołącza do formularza. W przypadku większej liczby wierszy w pkt 7.2.4. kolejne wiersze dodaje się w formularzu albo zamieszcza na osobnych stronach i dołącza do formularza.

[7] W przypadku zaznaczenia pola „nie" (wskazania terenu objętego pismem jako części działki ewidencyjnej lub działek ewidencyjnych) można dodać załącznik z określeniem granic terenu w formie graficznej.

[8] Podaje się nazwę lub symbol klasy przeznaczenia terenu zgodnie ze standardami określonymi w przepisach wykonawczych wydanych na podstawie art. 16 ust. 2 ustawy z dnia 27 marca 2003 r. o planowaniu i zagospodarowaniu przestrzennym (Dz. U. z 2023 r. poz. 977, z późn. zm.).

[9] W przypadku dołączenia do pisma załączników zawierających dane osobowe, inne niż wymienione w pkt 4, 5 i 6, załączniki te należy zanonimizować, tj. ukryć dane osobowe.

Data wysłania : 29.06.2026

Data otrzymania : 29.06.2026

Numer sprawy : [redacted]

[redacted]

np. 3681. 2026

URZĄD GMINY KRZCZONÓW
WPŁYNĘŁO
29-06-2026
Ilość zał. Golan

Do:
URZĄD GMINY KRZCZONÓW
<AE:PL-27020-43778-RAGTG-18>

[redacted] Pismo dotyczące aktu planowania przestrzennego

Szanowni Państwo,
w załączeniu przesyłamy pismo dotyczące aktu planowania przestrzennego.

Załączniki:

1. [redacted]_uwagi_do_projektu_planu_ogólnego_SW_formularz.pdf

Pismo dotyczące aktu planowania przestrzennego

URZĄD GMINY KRZYSZTONÓW
WPŁYNĘŁO
29-06-2026
Ilość zał.

1. ORGAN, DO KTÓREGO JEST SKŁADANE PISMO

Nazwa: Prezydent, burmistrz, wójt gminy

2. RODZAJ PISMA[1)]

☒ 2.1. wniosek do projektu aktu

☒ 2.2. uwaga do konsultowanego projektu aktu[2)]

☐ 2.3. wniosek o zmianę aktu[3)]

☐ 2.4. wniosek o sporządzenie aktu[3)]

3. RODZAJ AKTU PLANOWANIA PRZESTRZENNEGO[1)]

☒ 3.1. plan ogólny gminy

☐ 3.2. miejscowy plan zagospodarowania przestrzennego, w tym zintegrowany plan inwestycyjny lub miejscowy plan rewitalizacji

☐ 3.3. uchwała ustalająca zasady i warunki sytuowania obiektów małej architektury, tablic reklamowych i urządzeń reklamowych oraz ogrodzeń, ich gabaryty, standardy jakościowe oraz rodzaje materiałów budowlanych, z jakich mogą być wykonane

☐ 3.4. audyt krajobrazowy

☐ 3.5. plan zagospodarowania przestrzennego województwa

4. DANE SKŁADAJĄCEGO PISMO[4)]

[redacted]

5. ADRES DO KORESPONDENCJI SKŁADAJĄCEGO PISMO[4)]

(Nieobowiązkowo)

Kraj: ..... Województwo: .....

Powiat: ..... Gmina: .....

Ulica: ..... Nr domu: ..... Nr lokalu: .....

Miejscowość: ..... Kod pocztowy: .....

6. DANE PEŁNOMOCNIKA[4)]

(Nieobowiązkowo)

☐ pełnomocnik ☐ pełnomocnik do doręczeń

Imię i nazwisko: .....

Kraj: ..... Województwo: .....

Powiat: .....Warszawa..... Gmina: .....

Ulica: ..... Nr domu: ... Nr lokalu: .....

Miejscowość: ..... Kod pocztowy: .....

E-mail (w przypadku gdy pełnomocnik posiada adres e-mail): .....

Nr tel. (nieobowiązkowo): .....

Adres skrytki ePUAP lub adres do doręczeń elektronicznych[5)]: .....

7. TREŚĆ PISMA

7.1. Treść[6)] Składam wniosek / uwagi do projektu planu ogólnego dla wszystkich nieruchomości objętych planem ogólnym. Z powodu limitu znaków w formularzu uzasadnienie do składanych uwag przedkładam w załączeniu

7.2. (Nieobowiązkowo) W przypadku wypełnienia, należy uzupełnić każdą z kolumn tabeli.

Szczegółowe informacje dotyczące treści pisma w odniesieniu do działek ewidencyjnych:

Lp.	7.2.1. Nazwa aktu planowania przestrzennego	7.2.2. Identyfikator działki lub działek ewidencyjnych	7.2.3. Czy teren objęty pismem obejmuje całość działki lub działek ewidencyjnych[7]	7.2.4. Treść[6]
1	Plan ogólny	Wszystkie działki ewidencyjne objęte planem ogólnym	☒ tak ☐ nie	Wnoszę o ustalenie w Planie Ogólnym dla wszystkich działek objętych Planem Ogólnym, bez względu na strefę planistyczną, dla których przewidziano ograniczenia maksymalnej wysokości zabudowy, ogólnego postanowienia, że nie mają one zastosowania do infrastruktury technicznej, w szczególności lokalizacji inwestycji celu publicznego.

7.3. (Nieobowiązkowo) W przypadku wypełnienia, należy uzupełnić każdą z kolumn tabeli.

Szczegółowe informacje dotyczące działek ewidencyjnych oraz niektórych parametrów – w przypadku zaznaczenia w pkt 2: wniosku do projektu aktu (pkt 2.1), uwagi do konsultowanego projektu aktu (pkt 2.2) lub wniosku o zmianę aktu (pkt 2.3) oraz w pkt 3: planu ogólnego gminy (pkt 3.1) lub miejscowego planu zagospodarowania przestrzennego, w tym zintegrowanego planu inwestycyjnego lub miejscowego planu rewitalizacji (pkt 3.2):

Lp.	7.3.1. Nazwa planu ogólnego gminy lub miejscowego planu zagospodarowania przestrzennego	7.3.2. Identyfikator działki lub działek ewidencyjnych	7.3.3. Czy teren objęty pismem obejmuje całość działki lub działek ewidencyjnych 7)	7.3.4. Nazwa lub nazwy klasy przeznaczenia terenu (albo symbol lub symbole klasy przeznaczenia terenu)[8]	7.3.5. Maksymalny udział powierzchni zabudowy [%]	7.3.6. Maksymalna wysokość zabudowy [m]	7.3.7. Minimalny udział powierzchni biologicznie czynnej [%]
1	Plan ogólny	Wszystkie działki ewidencyjne objęte planem ogólnym	☒ tak ☐ nie	Wszystkie klasy	n/a	n/a	n/a

8. OŚWIADCZENIE W SPRAWIE KORESPONDENCJI ELEKTRONICZNEJ

☒ Wyrażam zgodę ☐ Nie wyrażam zgody

na doręczanie korespondencji w niniejszej sprawie za pomocą środków komunikacji elektronicznej w rozumieniu art. 2 pkt 5 ustawy z dnia 18 lipca 2002 r. o świadczeniu usług drogą elektroniczną (Dz. U. z 2020 r. poz. 344).

9. ZAŁĄCZNIKI

☐ Pełnomocnictwo do reprezentowania składającego pismo lub pełnomocnictwo do doręczeń (zgodnie z ustawą z dnia 16 listopada 2006 r. o opłacie skarbowej (Dz. U. z 2023 r. poz. 2111)) – jeżeli składający pismo działa przez pełnomocnika.

☐ Potwierdzenie uiszczenia opłaty skarbowej od pełnomocnictwa – jeżeli obowiązek uiszczenia takiej opłaty wynika z ustawy z dnia 16 listopada 2006 r. o opłacie skarbowej.

☐ (Nieobowiązkowo). Określenie granic terenu w formie graficznej w przypadku wskazania terenu objętego pismem jako części działki ewidencyjnej lub działek ewidencyjnych.

☐ (Nieobowiązkowo). Inne załączniki – w przypadku zaznaczenia pola należy podać nazwy załączników.[9]

1. Uzasadnienie do uwag do planu ogólnego miasta Radomia.

.....

10. PODPIS SKŁADAJĄCEGO PISMO (PEŁNOMOCNIKA) I DATA PODPISU

Podpis powinien być czytelny. Podpis i datę podpisu umieszcza się w przypadku składania pisma w postaci papierowej.

Podpis: [redacted] Data: .....

UZASADNIENIE DO WNIOSKU / UWAG DO PROJEKTU PLANU OGÓLNEGO

1. Działając w imieniu spółki [redacted] (dalej: „Wnioskodawca"), na podstawie art. 13i ust. 3 pkt 8 i 9 oraz art. 8i ust. 1 pkt 1) ustawy z dnia 27 marca 2003 r. o planowaniu i zagospodarowaniu przestrzennym (t.j. Dz. U. z 2026 r. poz. 538, dalej: „u.p.z.p.") w związku z przystąpieniem do sporządzenia planu ogólnego, konsultacji społecznych projektu planu ogólnego (dalej: „Plan Ogólny") wnoszę o uwzględnienie w Planie Ogólnym następujących wniosków lub uwag, zależnie od etapu procedury planistycznej (dalej: „Uwagi").

2. Wnoszę o ustalenie w Planie Ogólnym dla wszystkich działek objętych Planem Ogólnym, bez względu na strefę planistyczną, dla których przewidziano ograniczenia maksymalnej wysokości zabudowy, ogólnego postanowienia, że nie mają one zastosowania do infrastruktury technicznej, w szczególności lokalizacji inwestycji celu publicznego.

3. Uzasadniam to potrzebami społeczności lokalnych oraz interesem państwa, opierając się na aktualnych trendach technologicznych, wymogach bezpieczeństwa i obronności, a także na obowiązujących przepisach prawa.

4. Infrastruktura techniczna to fundament rozwoju społeczno-gospodarczego. Infrastruktura techniczna, obejmująca sieci telekomunikacyjne, energetyczne, wodociągowe, kanalizacyjne i drogowe, jest kluczowym czynnikiem rozwoju każdej gminy. Jej rozwój wpływa na jakość życia mieszkańców, konkurencyjność regionu, a także na możliwości prowadzenia działalności gospodarczej. Dostęp do nowoczesnej infrastruktury telekomunikacyjnej stał się dziś równie istotny jak dostęp do wody, prądu czy gazu. Samorządy mają obowiązek zaspokajania potrzeb mieszkańców w tym zakresie.

5. Nowoczesne technologie w zakresie łączności to nie tylko szybszy Internet mobilny. To rewolucja, która umożliwia rozwój Internetu rzeczy, inteligentnych miast (smart cities), autonomicznych samochodów, a także transformację w wielu sektorach gospodarki, takich jak przemysł, transport, opieka zdrowotna czy rolnictwo. W Polsce rozwój sieci telekomunikacyjnych i ruch sieciowy dynamicznie przyspiesza a operatorzy docierają już do ponad 80% populacji kraju. Udostępnianie nowych pasm na początku 2024 roku znacząco poprawiło zasięg, przepustowość i pojemność polskich sieci mobilnej. Prognozuje się, że rok 2026 będzie przełomowy dla rozwoju tej technologii w Polsce.

6. Ograniczanie wysokości masztów i wież telekomunikacyjnych, które są niezbędne do prawidłowego funkcjonowania sieci telekomunikacyjnych do wysokości przewidzianej dla infrastruktury kubaturowej, w praktyce uniemożliwia sytuowanie tego rodzaju infrastruktury, a w konsekwencji utrudnia świadczenie tych usług. Skutkuje to wykluczeniem cyfrowym, co z kolei negatywnie wpływa na rozwój lokalny i jakość życia mieszkańców. Wspieranie rozwoju infrastruktury telekomunikacyjnej jest w najlepiej pojętym interesie mieszkańców i powinno być priorytetem władz samorządowych.

7. Infrastruktura TETRA i inne podobne systemy łączności dla bezpieczeństwa i obronności państwa wymaga elastyczności planowania przestrzennego. System TETRA (TErrestrial Trunked RAdio) to cyfrowy system łączności radiowej, wykorzystywany przez służby ratunkowe, organy ścigania, wojsko, a także w infrastrukturze krytycznej, sektorach energetycznym, naftowym, gazowym, wodnym i transportowym. Zapewnia on bezpieczną i niezawodną komunikację, oferując m.in. grupową komunikację głosową, wiadomości tekstowe oraz transmisję danych. W Polsce system TETRA jest wdrażany m.in. przez Policję, która modernizuje swoje sieci radiowe w miastach wojewódzkich, PKP czy przedsiębiorstwa energetyczne. Wojsko Polskie również rozbudowuje infrastrukturę TETRA.

8. Niezakłócone funkcjonowanie systemów łączności krytycznej, takich jak TETRA, jest absolutnie niezbędne dla bezpieczeństwa państwa i jego obywateli, a także dla zapewnienia obronności. Ewentualne ograniczenia wysokości obiektów infrastruktury telekomunikacyjnej mogą bezpośrednio wpływać na zasięg i efektywność tych systemów, co w sytuacjach kryzysowych może mieć katastrofalne skutki.

9. Ustawa z dnia 7 maja 2010 r. o wspieraniu rozwoju usług i sieci telekomunikacyjnych (tzw. ustawa szerokopasmowa lub megaustawa) ma na celu optymalizację procedur inwestycyjnych i usunięcie barier w rozwoju sieci telekomunikacyjnych. Zgodnie z art. 46 ust. 1 i 2 tej ustawy, miejscowe plany zagospodarowania przestrzennego nie mogą ustanawiać zakazów ani uniemożliwiać lokalizowania inwestycji celu publicznego z zakresu łączności publicznej. Niedopuszczalne są zarówno zakazy bezpośrednie, jak i pośrednie, czyli takie regulacje, które formalnie dopuszczają inwestycje, ale

w praktyce uniemożliwiają ich realizację. Zgodnie z ratio legis megaustawy, ustawodawca uznał rozwój infrastruktury telekomunikacyjnej za priorytetowy cel państwa.

10. Fizyka propagacji fal radiowych wymaga, aby anteny sektorowe i radioliniowe znajdowały się na wysokościach rzędu 30-50 i więcej metrów, ponad naturalnymi i sztucznymi przeszkodami terenowymi (drzewostan, dachy budynków), w przypadku infrastruktury radiowo-telewizyjnej wysokość ta nierzadko bywa większa. Zrównanie obiektów infrastruktury technicznej z budynkami mieszkalnymi czy usługowymi w zakresie parametrów wysokościowych jest błędem merytorycznym i prawnym. Zastosowanie wnioskowanej klauzuli wyłączającej uchroni Plan Ogólny przed sankcją nieważności w tej części.

11. Naczelny Sąd Administracyjny w swoich wyrokach konsekwentnie podkreśla, że radni nie mogą samowolnie wprowadzać ograniczeń wznoszenia masztów telefonii komórkowej, jeśli powszechnie obowiązujące prawo tego nie zakazuje. Ograniczenia wysokości zabudowy w planach miejscowych nie powinny zatem dotyczyć infrastruktury technicznej, co znajduje potwierdzenie w orzecznictwie.

12. Warto również zauważyć, że istniejące w planach zagospodarowania przestrzennego zakazy dla budowy infrastruktury telekomunikacyjnej, z mocy prawa, są nieważne. Zniesienie tych ograniczeń umożliwi przedsiębiorcom telekomunikacyjnym realizację infrastruktury, przy jednoczesnym zapewnieniu odpowiedniego poziomu ochrony przed polami elektromagnetycznymi, zgodnie z ustawą Prawo ochrony środowiska. Tym bardziej zasadne jest zaniechanie wprowadzania takich ograniczeń drogą określania maksymalnej wysokości zabudowy.

13. Plan Ogólny ma stanowić elastyczną ramę dla rozwoju gminy. Parametr maksymalnej wysokości zabudowy ma na celu kształtowanie ładu przestrzennego, ochronę krajobrazu miejskiego/wiejskiego i zapobieganie konfliktom sąsiedzkim poprzez kontrolę kubatury i skali budynków (np. zapobieganie budowie wieżowców w strefie zabudowy jednorodzinnej).

14. Obiekty infrastruktury technicznej (maszty, wieże, słupy linii wysokiego napięcia) są z definicji budowlami o charakterze punktowym, ażurowym, które nie generują takich samych obciążeń dla przestrzeni jak budynki. Ich wysokość nie wynika z chęci maksymalizacji zysku z powierzchni użytkowej (jak w przypadku deweloperów), lecz wyłącznie z praw fizyki i wymogów technologicznych. Stosowanie wobec nich tych samych rygorów wysokościowych co dla budynków kubaturowych jest błędem warsztatowym w planowaniu przestrzennym.

15. Utrzymywanie lub wprowadzanie ograniczeń maksymalnej wysokości zabudowy dla infrastruktury technicznej, w tym wież i masztów telekomunikacyjnych, prowadzi do:

a) Hamowania rozwoju technologicznego: Uniemożliwia pełne wykorzystanie potencjału sieci 5G (jak i kolejnych generacji), co opóźnia rozwój gospodarczy i społeczny gminy.

b) Wykluczenia cyfrowego: Ogranicza dostęp mieszkańców do nowoczesnych usług telekomunikacyjnych, edukacji, pracy zdalnej i e-usług administracji publicznej.

c) Osłabienia bezpieczeństwa i obronności: Utrudnia budowę i modernizację systemów łączności krytycznej, takich jak TETRA, co może mieć poważne konsekwencje w sytuacjach zagrożenia.

d) Zagrożenia skuteczności działań podejmowania w ramach obrony cywilnej poprzez utrudnienie, w skrajnych przypadkach uniemożliwienie, odbioru komunikatów wysyłanych przez Regionalny System Ostrzegania, alertów Rządowego Centrum Bezpieczeństwa.

e) Barier dla inwestycji: Zniechęca operatorów telekomunikacyjnych do inwestowania na terenie gminy, co skutkuje brakiem dostępu do nowoczesnych technologii i mniejszymi wpływami do budżetu samorządu.

f) Konfliktów prawnych: Naraża gminę na spory sądowe z operatorami telekomunikacyjnymi, którzy mogą kwestionować niezgodne z prawem ograniczenia w planach miejscowych.

16. W świetle powyższych argumentów, w interesie każdego miasta i gminy leży stworzenie warunków sprzyjających rozwojowi infrastruktury technicznej, w tym telekomunikacyjnej. Takie działanie to inwestycja w przyszłość, która przyniesie wymierne korzyści mieszkańcom i całej społeczności lokalnej. Wprowadzenie proponowanego wyłączenia do Planu Ogólnego to także wyraz profesjonalizmu, dojrzałości strategicznej i odpowiedzialności za losy gminy oraz państwa. Zabezpiecza to dokument planistyczny przed uchyleniem przez organy nadzoru, eliminuje ryzyko wieloletnich sporów sądowych z inwestorami telekomunikacyjnymi, a przede wszystkim gwarantuje

mieszkańcom i służbom państwowym dostęp do niezawodnej, nowoczesnej infrastruktury łączności.

Z wyrazami szacunku

[redacted]

[1] Można zaznaczyć więcej niż jedno pole. W ramach jednego pisma można wybrać tylko te akty, w przypadku których pismo będzie wysyłane do tego samego organu wskazanego w pkt 1. W przypadku gdy treść wniosku lub uwagi związana jest z dokumentem powiązanym z aktem planowania przestrzennego (np. sporządzanej w toku procedowania aktu, w ramach strategicznej oceny oddziaływania na środowisko, prognozy oddziaływania na środowisko), należy w pkt 3 wybrać rodzaj aktu planowania przestrzennego, którego ten dokument dotyczy, po czym wprowadzić treść wniosku lub uwagi w pkt 7.1 lub 7.2.

[2] Nie dotyczy planu zagospodarowania przestrzennego województwa.

[3] Nie dotyczy planu zagospodarowania przestrzennego województwa i audytu krajobrazowego.

[4] W pkt 4 należy podać adres zamieszkania albo siedziby składającego pismo. W przypadku wypełnienia pkt 5 podaje się adres do korespondencji składającego pismo, jeżeli jest inny niż adres podany w pkt 4. W przypadku wypełnienia pkt 6 podaje się adres zamieszkania albo siedziby pełnomocnika. W przypadku większej liczby składających pismo lub pełnomocników dane kolejnych składających pismo lub pełnomocników dodaje się w formularzu albo zamieszcza na osobnych stronach i dołącza do formularza.

[5] Adres skrytki ePUAP lub adres do doręczeń elektronicznych wskazuje się w przypadku wyrażenia zgody na doręczanie korespondencji za pomocą środków komunikacji elektronicznej, z zastrzeżeniem przypadków, w których organ, zgodnie z przepisami ustawy z dnia 18 listopada 2020 r. o doręczeniach elektronicznych (Dz. U. z 2023 r. poz. 285, z późn. zm.), ma obowiązek doręczenia korespondencji na adres do doręczeń elektronicznych.

[6] Maksymalna liczba znaków w pkt 7.1. wynosi 1000, natomiast w przypadku pkt 7.2.4. wartość ta odnosi się do pojedynczego wiersza. W przypadku potrzeby dodatkowego uzasadnienia, które wykracza poza wskazany limit znaków, uzasadnienie zamieszcza się na osobnych stronach i dołącza do formularza. W przypadku większej liczby wierszy w pkt 7.2.4. kolejne wiersze dodaje się w formularzu albo zamieszcza na osobnych stronach i dołącza do formularza.

[7] W przypadku zaznaczenia pola „nie" (wskazania terenu objętego pismem jako części działki ewidencyjnej lub działek ewidencyjnych) można dodać załącznik z określeniem granic terenu w formie graficznej.

[8] Podaje się nazwę lub symbol klasy przeznaczenia terenu zgodnie ze standardami określonymi w przepisach wykonawczych wydanych na podstawie art. 16 ust. 2 ustawy z dnia 27 marca 2003 r. o planowaniu i zagospodarowaniu przestrzennym (Dz. U. z 2023 r. poz. 977, z późn. zm.).

[9] W przypadku dołączenia do pisma załączników zawierających dane osobowe, inne niż wymienione w pkt 4, 5 i 6, załączniki te należy zanonimizować, tj. ukryć dane osobowe.

wp. 1682. 2026

URZĄD GMINY KRZCZONÓW
WPŁYNĘŁO
29-06-2026
Ilość zał. Golan

Data wysłania : 29.06.2026
Data otrzymania : 29.06.2026
Numer sprawy : [redacted]

[redacted]

Do:
URZĄD GMINY KRZCZONÓW
<AE:PL-27020-43778-RAGTG-18>

[redacted] Pismo dotyczące aktu planowania przestrzennego

Szanowni Państwo,
w załączeniu przesyłamy pismo dotyczące aktu planowania przestrzennego.

Załączniki:

1. [redacted]uwagi_do_projektu_planu_ogólnego_SW_formularz.pdf

Pismo dotyczące aktu planowania przestrzennego

29-05-2026

1. ORGAN, DO KTÓREGO JEST SKŁADANE PISMO

Nazwa: Prezydent, burmistrz, wójt gminy

2. RODZAJ PISMA[1)]

☒ 2.1. wniosek do projektu aktu

☒ 2.2. uwaga do konsultowanego projektu aktu[2)]

☐ 2.3. wniosek o zmianę aktu[3)]

☐ 2.4. wniosek o sporządzenie aktu[3)]

3. RODZAJ AKTU PLANOWANIA PRZESTRZENNEGO[1)]

☒ 3.1. plan ogólny gminy

☐ 3.2. miejscowy plan zagospodarowania przestrzennego, w tym zintegrowany plan inwestycyjny lub miejscowy plan rewitalizacji

☐ 3.3. uchwała ustalająca zasady i warunki sytuowania obiektów małej architektury, tablic reklamowych i urządzeń reklamowych oraz ogrodzeń, ich gabaryty, standardy jakościowe oraz rodzaje materiałów budowlanych, z jakich mogą być wykonane

☐ 3.4. audyt krajobrazowy

☐ 3.5. plan zagospodarowania przestrzennego województwa

4. DANE SKŁADAJĄCEGO PISMO[4)]

[redacted]

5. ADRES DO KORESPONDENCJI SKŁADAJĄCEGO PISMO[4)]

(Nieobowiązkowo)

Kraj: ..... Województwo: .....

Powiat: ..... Gmina: .....

Ulica: ..... Nr domu: ..... Nr lokalu: .....

Miejscowość: ..... Kod pocztowy: .....

6. DANE PEŁNOMOCNIKA[4)]

(Nieobowiązkowo)

☐ pełnomocnik ☐ pełnomocnik do doręczeń

Imię i nazwisko: .....

Kraj: ..... Województwo: .....

Powiat: .....Warszawa..... Gmina: .....

Ulica: ..... Nr domu: ... Nr lokalu: .....

Miejscowość: ..... Kod pocztowy: .....

E-mail (w przypadku gdy pełnomocnik posiada adres e-mail): .....

Nr tel. (nieobowiązkowo): .....

Adres skrytki ePUAP lub adres do doręczeń elektronicznych[5)]: .....

7. TREŚĆ PISMA

7.1. Treść[5)]...Składam wniosek / uwagi do projektu planu ogólnego dla wszystkich nieruchomości objętych planem ogólnym. Z powodu limitu znaków w formularzu uzasadnienie do składanych uwag przedkładam w załączeniu.....

7.2. (Nieobowiązkowo) W przypadku wypełnienia, należy uzupełnić każdą z kolumn tabeli.

Szczegółowe informacje dotyczące treści pisma w odniesieniu do działek ewidencyjnych:

Lp.	7.2.1. Nazwa aktu planowania przestrzennego	7.2.2. Identyfikator działki lub działek ewidencyjnych	7.2.3. Czy teren objęty pismem obejmuje całość działki lub działek ewidencyjnych[6]	7.2.4. Treść[6]
1	Plan ogólny	Wszystkie działki ewidencyjne objęte planem ogólnym	☒ tak ☐ nie	Wnoszę o ustalenie w Planie Ogólnym dla wszystkich działek objętych Planem Ogólnym, bez względu na strefę planistyczną, dla których przewidziano ograniczenia maksymalnej wysokości zabudowy, ogólnego postanowienia, że nie mają one zastosowania do infrastruktury technicznej, w szczególności lokalizacji inwestycji celu publicznego.

7.3. (Nieobowiązkowo) W przypadku wypełnienia, należy uzupełnić każdą z kolumn tabeli.

Szczegółowe informacje dotyczące działek ewidencyjnych oraz niektórych parametrów – w przypadku zaznaczenia w pkt 2: wniosku do projektu aktu (pkt 2.1), uwagi do konsultowanego projektu aktu (pkt 2.2) lub wniosku o zmianę aktu (pkt 2.3) oraz w pkt 3: planu ogólnego gminy (pkt 3.1) lub miejscowego planu zagospodarowania przestrzennego, w tym zintegrowanego planu inwestycyjnego lub miejscowego planu rewitalizacji (pkt 3.2):

Lp.	7.3.1. Nazwa planu ogólnego gminy lub miejscowego planu zagospodarowania przestrzennego	7.3.2. Identyfikator działki lub działek ewidencyjnych	7.3.3. Czy teren objęty pismem obejmuje całość działki lub działek ewidencyjnych 7)	7.3.4. Nazwa lub nazwy klasy przeznaczenia terenu (albo symbol lub symbole klasy przeznaczenia terenu)[7]	7.3.5. Maksymalny udział powierzchni zabudowy [%]	7.3.6. Maksymalna wysokość zabudowy [m]	7.3.7. Minimalny udział powierzchni biologicznie czynnej [%]
1	Plan ogólny	Wszystkie działki ewidencyjne objęte planem ogólnym	☒ tak ☐ nie	Wszystkie klasy	n/a	n/a	n/a

8. OŚWIADCZENIE W SPRAWIE KORESPONDENCJI ELEKTRONICZNEJ

☒ Wyrażam zgodę ☐ Nie wyrażam zgody

na doręczanie korespondencji w niniejszej sprawie za pomocą środków komunikacji elektronicznej w rozumieniu art. 2 pkt 5 ustawy z dnia 18 lipca 2002 r. o świadczeniu usług drogą elektroniczną (Dz. U. z 2020 r. poz. 344).

9. ZAŁĄCZNIKI

☐ Pełnomocnictwo do reprezentowania składającego pismo lub pełnomocnictwo do doręczeń (zgodnie z ustawą z dnia 16 listopada 2006 r. o opłacie skarbowej (Dz. U. z 2023 r. poz. 2111)) – jeżeli składający pismo działa przez pełnomocnika.

☐ Potwierdzenie uiszczenia opłaty skarbowej od pełnomocnictwa – jeżeli obowiązek uiszczenia takiej opłaty wynika z ustawy z dnia 16 listopada 2006 r. o opłacie skarbowej.

☐ (Nieobowiązkowo). Określenie granic terenu w formie graficznej w przypadku wskazania terenu objętego pismem jako części działki ewidencyjnej lub działek ewidencyjnych.

☐ (Nieobowiązkowo). Inne załączniki – w przypadku zaznaczenia pola należy podać nazwy załączników.[8]

1. Uzasadnienie do uwag do planu ogólnego miasta Radomia.

.....

10. PODPIS SKŁADAJĄCEGO PISMO (PEŁNOMOCNIKA) I DATA PODPISU

Podpis powinien być czytelny. Podpis i datę podpisu umieszcza się w przypadku składania pisma w postaci papierowej.

Podpis: ... [redacted] Data: .....

UZASADNIENIE DO WNIOSKU / UWAG DO PROJEKTU PLANU OGÓLNEGO

1. Działając w imieniu spółki [redacted] (dalej: „Wnioskodawca"), na podstawie art. 13i ust. 3 pkt 8 i 9 oraz art. 8i ust. 1 pkt 1) ustawy z dnia 27 marca 2003 r. o planowaniu i zagospodarowaniu przestrzennym (t.j. Dz. U. z 2026 r. poz. 538, dalej: „u.p.z.p.") w związku z przystąpieniem do sporządzenia planu ogólnego, konsultacji społecznych projektu planu ogólnego (dalej: „Plan Ogólny") wnoszę o uwzględnienie w Planie Ogólnym następujących wniosków lub uwag, zależnie od etapu procedury planistycznej (dalej: „Uwagi").

2. Wnoszę o ustalenie w Planie Ogólnym dla wszystkich działek objętych Planem Ogólnym, bez względu na strefę planistyczną, dla których przewidziano ograniczenia maksymalnej wysokości zabudowy, ogólnego postanowienia, że nie mają one zastosowania do infrastruktury technicznej, w szczególności lokalizacji inwestycji celu publicznego.

3. Uzasadniam to potrzebami społeczności lokalnych oraz interesem państwa, opierając się na aktualnych trendach technologicznych, wymogach bezpieczeństwa i obronności, a także na obowiązujących przepisach prawa.

4. Infrastruktura techniczna to fundament rozwoju społeczno-gospodarczego. Infrastruktura techniczna, obejmująca sieci telekomunikacyjne, energetyczne, wodociągowe, kanalizacyjne i drogowe, jest kluczowym czynnikiem rozwoju każdej gminy. Jej rozwój wpływa na jakość życia mieszkańców, konkurencyjność regionu, a także na możliwości prowadzenia działalności gospodarczej. Dostęp do nowoczesnej infrastruktury telekomunikacyjnej stał się dziś równie istotny jak dostęp do wody, prądu czy gazu. Samorządy mają obowiązek zaspokajania potrzeb mieszkańców w tym zakresie.

5. Nowoczesne technologie w zakresie łączności to nie tylko szybszy Internet mobilny. To rewolucja, która umożliwia rozwój Internetu rzeczy, inteligentnych miast (smart cities), autonomicznych samochodów, a także transformację w wielu sektorach gospodarki, takich jak przemysł, transport, opieka zdrowotna czy rolnictwo. W Polsce rozwój sieci telekomunikacyjnych i ruch sieciowy dynamicznie przyspiesza, a operatorzy docierają już do ponad 80% populacji kraju. Udostępnianie nowych pasm na początku 2024 roku znacząco poprawiło zasięg, przepustowość i pojemność polskich sieci mobilnej. Prognozuje się, że rok 2026 będzie przełomowy dla rozwoju tej technologii w Polsce.

6. Ograniczanie wysokości masztów i wież telekomunikacyjnych, które są niezbędne do prawidłowego funkcjonowania sieci telekomunikacyjnych do wysokości przewidzianej dla infrastruktury kubaturowej, w praktyce uniemożliwia sytuowanie tego rodzaju infrastruktury, a w konsekwencji utrudnia świadczenie tych usług. Skutkuje to wykluczeniem cyfrowym, co z kolei negatywnie wpływa na rozwój lokalny i jakość życia mieszkańców. Wspieranie rozwoju infrastruktury telekomunikacyjnej jest w najlepiej pojętym interesie mieszkańców i powinno być priorytetem władz samorządowych.

7. Infrastruktura TETRA i inne podobne systemy łączności dla bezpieczeństwa i obronności państwa wymaga elastyczności planowania przestrzennego. System TETRA (TErrestrial Trunked RAdio) to cyfrowy system łączności radiowej, wykorzystywany przez służby ratunkowe, organy ścigania, wojsko, a także w infrastrukturze krytycznej, sektorach energetycznym, naftowym, gazowym, wodnym i transportowym. Zapewnia on bezpieczną i niezawodną komunikację, oferując m.in. grupową komunikację głosową, wiadomości tekstowe oraz transmisję danych. W Polsce system TETRA jest wdrażany m.in. przez Policję, która modernizuje swoje sieci radiowe w miastach wojewódzkich, PKP czy przedsiębiorstwa energetyczne. Wojsko Polskie również rozbudowuje infrastrukturę TETRA.

8. Niezakłócone funkcjonowanie systemów łączności krytycznej, takich jak TETRA, jest absolutnie niezbędne dla bezpieczeństwa państwa i jego obywateli, a także dla zapewnienia obronności. Ewentualne ograniczenia wysokości obiektów infrastruktury telekomunikacyjnej mogą bezpośrednio wpływać na zasięg i efektywność tych systemów, co w sytuacjach kryzysowych może mieć katastrofalne skutki.

9. Ustawa z dnia 7 maja 2010 r. o wspieraniu rozwoju usług i sieci telekomunikacyjnych (tzw. ustawa szerokopasmowa lub megaustawa) ma na celu optymalizację procedur inwestycyjnych i usunięcie barier w rozwoju sieci telekomunikacyjnych. Zgodnie z art. 46 ust. 1 i 2 tej ustawy, miejscowe plany zagospodarowania przestrzennego nie mogą ustanawiać zakazów ani uniemożliwiać lokalizowania inwestycji celu publicznego z zakresu łączności publicznej. Niedopuszczalne są zarówno

zakazy bezpośrednie, jak i pośrednie, czyli takie regulacje, które formalnie dopuszczają inwestycje, ale w praktyce uniemożliwiają ich realizację. Zgodnie z ratio legis megaustawy, ustawodawca uznał rozwój infrastruktury telekomunikacyjnej za priorytetowy cel państwa.

10. Fizyka propagacji fal radiowych wymaga, aby anteny sektorowe i radioliniowe znajdowały się na wysokościach rzędu 30-50 i więcej metrów, ponad naturalnymi i sztucznymi przeszkodami terenowymi (drzewostan, dachy budynków), w przypadku infrastruktury radiowo-telewizyjnej wysokość ta nierzadko bywa większa. Zrównanie obiektów infrastruktury technicznej z budynkami mieszkalnymi czy usługowymi w zakresie parametrów wysokościowych jest błędem merytorycznym i prawnym. Zastosowanie wnioskowanej klauzuli wyłączającej uchroni Plan Ogólny przed sankcją nieważności w tej części.

11. Naczelny Sąd Administracyjny w swoich wyrokach konsekwentnie podkreśla, że radni nie mogą samowolnie wprowadzać ograniczeń wznoszenia masztów telefonii komórkowej, jeśli powszechnie obowiązujące prawo tego nie zakazuje. Ograniczenia wysokości zabudowy w planach miejscowych nie powinny zatem dotyczyć infrastruktury technicznej, co znajduje potwierdzenie w orzecznictwie.

12. Warto również zauważyć, że istniejące w planach zagospodarowania przestrzennego zakazy dla budowy infrastruktury telekomunikacyjnej, z mocy prawa, są nieważne. Zniesienie tych ograniczeń umożliwi przedsiębiorcom telekomunikacyjnym realizację infrastruktury, przy jednoczesnym zapewnieniu odpowiedniego poziomu ochrony przed polami elektromagnetycznymi, zgodnie z ustawą Prawo ochrony środowiska. Tym bardziej zasadne jest zaniechanie wprowadzania takich ograniczeń drogą określania maksymalnej wysokości zabudowy.

13. Plan Ogólny ma stanowić elastyczną ramę dla rozwoju gminy. Parametr maksymalnej wysokości zabudowy ma na celu kształtowanie ładu przestrzennego, ochronę krajobrazu miejskiego/wiejskiego i zapobieganie konfliktom sąsiedzkim poprzez kontrolę kubatury i skali budynków (np. zapobieganie budowie wieżowców w strefie zabudowy jednorodzinnej).

14. Obiekty infrastruktury technicznej (maszty, wieże, słupy linii wysokiego napięcia) są z definicji budowlami o charakterze punktowym, ażurowym, które nie generują takich samych obciążeń dla przestrzeni jak budynki. Ich wysokość nie wynika z chęci maksymalizacji zysku z powierzchni użytkowej (jak w przypadku deweloperów), lecz wyłącznie z praw fizyki i wymogów technologicznych. Stosowanie wobec nich tych samych rygorów wysokościowych co dla budynków kubaturowych jest błędem warsztatowym w planowaniu przestrzennym.

15. Utrzymywanie lub wprowadzanie ograniczeń maksymalnej wysokości zabudowy dla infrastruktury technicznej, w tym wież i masztów telekomunikacyjnych, prowadzi do:

a) Hamowania rozwoju technologicznego: Uniemożliwia pełne wykorzystanie potencjału sieci 5G (jak i kolejnych generacji), co opóźnia rozwój gospodarczy i społeczny gminy.

b) Wykluczenia cyfrowego: Ogranicza dostęp mieszkańców do nowoczesnych usług telekomunikacyjnych, edukacji, pracy zdalnej i e-usług administracji publicznej.

c) Osłabienia bezpieczeństwa i obronności: Utrudnia budowę i modernizację systemów łączności krytycznej, takich jak TETRA, co może mieć poważne konsekwencje w sytuacjach zagrożenia.

d) Zagrożenia skuteczności działań podejmowania w ramach obrony cywilnej poprzez utrudnienie, w skrajnych przypadkach uniemożliwienie, odbioru komunikatów wysyłanych przez Regionalny System Ostrzegania, alertów Rządowego Centrum Bezpieczeństwa.

e) Barier dla inwestycji: Zniechęca operatorów telekomunikacyjnych do inwestowania na terenie gminy, co skutkuje brakiem dostępu do nowoczesnych technologii i mniejszymi wpływami do budżetu samorządu.

f) Konfliktów prawnych: Naraża gminę na spory sądowe z operatorami telekomunikacyjnymi, którzy mogą kwestionować niezgodne z prawem ograniczenia w planach miejscowych.

16. W świetle powyższych argumentów, w interesie każdego miasta i gminy leży stworzenie warunków sprzyjających rozwojowi infrastruktury technicznej, w tym telekomunikacyjnej. Takie działanie to inwestycja w przyszłość, która przyniesie wymierne korzyści mieszkańcom i całej społeczności lokalnej. Wprowadzenie proponowanego wyłączenia do Planu Ogólnego to także wyraz profesjonalizmu, dojrzałości strategicznej i odpowiedzialności za losy gminy oraz państwa. Zabezpiecza to dokument planistyczny przed uchyleniem przez organy nadzoru, eliminuje ryzyko

wieloletnich sporów sądowych z inwestorami telekomunikacyjnymi, a przede wszystkim gwarantuje mieszkańcom i służbom państwowym dostęp do niezawodnej, nowoczesnej infrastruktury łączności.

Z wyrazami szacunku

[redacted]

[1] Można zaznaczyć więcej niż jedno pole. W ramach jednego pisma można wybrać tylko te akty, w przypadku których pismo będzie wysyłane do tego samego organu wskazanego w pkt 1. W przypadku gdy treść wniosku lub uwagi związana jest z dokumentem powiązanym z aktem planowania przestrzennego (np. sporządzanej w toku procedowania aktu, w ramach strategicznej oceny oddziaływania na środowisko, prognozy oddziaływania na środowisko), należy w pkt 3 wybrać rodzaj aktu planowania przestrzennego, którego ten dokument dotyczy, po czym wprowadzić treść wniosku lub uwagi w pkt 7.1 lub 7.2.

[2] Nie dotyczy planu zagospodarowania przestrzennego województwa.

[3] Nie dotyczy planu zagospodarowania przestrzennego województwa i audytu krajobrazowego.

[4] W pkt 4 należy podać adres zamieszkania albo siedziby składającego pismo. W przypadku wypełnienia pkt 5 podaje się adres do korespondencji składającego pismo, jeżeli jest inny niż adres podany w pkt 4. W przypadku wypełnienia pkt 6 podaje się adres zamieszkania albo siedziby pełnomocnika. W przypadku większej liczby składających pismo lub pełnomocników dane kolejnych składających pismo lub pełnomocników dodaje się w formularzu albo zamieszcza na osobnych stronach i dołącza do formularza.

[5] Maksymalna liczba znaków w pkt 7.1. wynosi 1000, natomiast w przypadku pkt 7.2.4. wartość ta odnosi się do pojedynczego wiersza. W przypadku potrzeby dodatkowego uzasadnienia, które wykracza poza wskazany limit znaków, uzasadnienie zamieszcza się na osobnych stronach i dołącza do formularza. W przypadku większej liczby wierszy w pkt 7.2.4. kolejne wiersze dodaje się w formularzu albo zamieszcza na osobnych stronach i dołącza do formularza.

[6] W przypadku zaznaczenia pola „nie" (wskazania terenu objętego pismem jako części działki ewidencyjnej lub działek ewidencyjnych) można dodać załącznik z określeniem granic terenu w formie graficznej.

[7] Podaje się nazwę lub symbol klasy przeznaczenia terenu zgodnie ze standardami określonymi w przepisach wykonawczych wydanych na podstawie art. 16 ust. 2 ustawy z dnia 27 marca 2003 r. o planowaniu i zagospodarowaniu przestrzennym (Dz. U. z 2023 r. poz. 977, z późn. zm.).

[8] W przypadku dołączenia do pisma załączników zawierających dane osobowe, inne niż wymienione w pkt 4, 5 i 6, załączniki te należy zanonimizować, tj. ukryć dane osobowe.

Dokument elektroniczny

Miejsce i data sporządzenia dokumentu

2026-06-26



Dane nadawcy

[redacted]

Dane adresata

URZĄD GMINY KRZCZONÓW
23-110 Krzczonów
ul. Spokojna 7

WNIOSEK

Pismo dotyczące projektu Planu Ogólnego Gminy Krzczonów

Jako właściciel nieruchomości oznaczonej jako działka nr 351/7, obręb Krzczonów-Wójtostwo, zwracam się z uprzejmą prośbą o ponowną analizę przyjętej w projekcie Planu Ogólnego Gminy Krzczonów strefy planistycznej dla wskazanej działki.
W opublikowanym projekcie Planu Ogólnego Gminy Krzczonów część działki nr 351/7 została objęta strefą SZ – strefa wielofunkcyjna z zabudową zagrodową. Po zapoznaniu się z projektem oraz ponownej analizie uwarunkowań nieruchomości wnoszę o rozważenie zmiany tej strefy na SJ – strefę wielofunkcyjną z zabudową mieszkaniową jednorodzinną.
Na wcześniejszym etapie procedury dla tej działki został złożony wniosek o objęcie jej strefą SZ. Po analizie projektu planu oraz przyjętych rozwiązań dla terenów sąsiednich wnoszę jednak o ponowne rozważenie zasadności objęcia tej części działki strefą SJ.
Działka nr 351/7 posiada dostęp do drogi powiatowej oraz znajduje się w sąsiedztwie terenów przewidzianych jako SJ. Dodatkowo posiada zbliżone uwarunkowania przestrzenne, komunikacyjne i funkcjonalne do działki nr 351/6, dla której przewidziano strefę SJ. Z tego względu zasadne wydaje się spójne potraktowanie obu nieruchomości.
Mając powyższe na uwadze, wnoszę o uwzględnienie niniejszego pisma w toku dalszych prac nad projektem Planu Ogólnego Gminy Krzczonów oraz o zmianę projektowanej strefy planistycznej dla działki nr 351/7, w zakresie części objętej obecnie strefą SZ, na strefę SJ.
Jednocześnie proszę o informację, czy niniejsze pismo może zostać rozpatrzone na obecnym etapie procedury, czy powinno zostać ponownie złożone jako formalna uwaga po ogłoszeniu konsultacji społecznych.
Z poważaniem,
[redacted]

Dokument został podpisany, aby go zweryfikować należy użyć oprogramowania do weryfikacji podpisu. Data złożenia podpisu: 2026-06-26T12:45:41Z

Podpis elektroniczny

zadwarić o przypadku wydłużenia terminu konsultacji

Pismo dotyczące aktu planowania przestrzennego

WPŁYNĘŁO 09-07-2026 Data zał. Solan

1. ORGAN, DO KTÓREGO JEST SKŁADANE PISMO

Nazwa: **Wójt Gminy Krzczonów** .....

2. RODZAJ PISMA[1)]

☒ 2.1. wniosek do projektu aktu

☒ 2.2. uwaga do konsultowanego projektu aktu[2)]

☐ 2.3. wniosek o zmianę aktu[3)]

☐ 2.4. wniosek o sporządzenie aktu[3)]

3. RODZAJ AKTU PLANOWANIA PRZESTRZENNEGO[1)]

☒ 3.1. plan ogólny gminy

☐ 3.2. miejscowy plan zagospodarowania przestrzennego, w tym zintegrowany plan inwestycyjny lub miejscowy plan rewitalizacji

☐ 3.3. uchwała ustalająca zasady i warunki sytuowania obiektów małej architektury, tablic reklamowych i urządzeń reklamowych oraz ogrodzeń, ich gabaryty, standardy jakościowe oraz rodzaje materiałów budowlanych, z jakich mogą być wykonane

☐ 3.4. audyt krajobrazowy

☐ 3.5. plan zagospodarowania przestrzennego województwa

4. DANE SKŁADAJĄCEGO PISMO[4)]

[redacted]

5. ADRES DO KORESPONDENCJI SKŁADAJĄCEGO PISMO[4)]

(Nieobowiązkowo)

Kraj: ..... Województwo: .....

Powiat: ..... Gmina: .....

Ulica: ..... Nr domu: ..... Nr lokalu: .....

Miejscowość: ..... Kod pocztowy: .....

6. DANE PEŁNOMOCNIKA[4)]

(Nieobowiązkowo)

☐ pełnomocnik ☐ pełnomocnik do doręczeń

Imię i nazwisko: .....

Kraj: ..... Województwo: .....

Powiat: ..... Gmina: .....

Ulica: ..... Nr domu: ..... Nr lokalu: .....

Miejscowość: ..... Kod pocztowy: .....

E-mail (w przypadku gdy pełnomocnik posiada adres e-mail): .....
Nr tel. (nieobowiązkowo):
.....
Adres skrytki ePUAP lub adres do doręczeń elektronicznych[5]: .....

7. TREŚĆ PISMA

7.1. Treść[6] JESTEM WŁAŚCICIELEM DZIAŁKI NUMER 304 W MIEJSCOWOŚCI PIOTRKÓWEK ZE WSTEPNYCH WAIDOMOSCI DOTYCZĄCYCH PLANU OGÓLNEGO GMINY KRZCZONÓW ZOSTAŁA ONA ZAKWALIFIKOWANA JAKO DZIAŁKA ROLNA BEZ MOŻLIWOŚCI ZMIANY NA DZIAŁKĘ Z MOŻLIWOŚCIĄ ZABUDOWY. NIE ZGADZAM SIĘ Z TAKĄ KWALIFIKACJĄ GDYŻ DZIAŁKA TA JEST W CIAGU ZABUDOWY ZAGRODOWEJ , WYPOSAŻONA WE WSZYSTKIE MEDIA I POWINNA BYĆ ZAKWALIFIKOWANA JAKO DZIAŁKA Z MOZLIWOŚCIĄ ZABUDOWY .PRZY TAKIM ZAKWALIFIKOWANIU ZOSTAŁAM POZBAWIONA MOŻLIWOŚCI ZABUDOWAY DLA MOICH DZIECI KTÓRE W PRZYSZŁOSCI CHCIAŁYBY TAK TĄ DZIAŁKĘ WYKORZYSTAĆ. JEST TO TAKŻE NIEZGODNE Z POCZUCIEM MOJEGO BEZPIECZEŃSTWA MORALNEGO I MATERIALNEGO. DZIAŁKA TA TO MOJE OSOBISTE DZIEDZICTWO TO DLACZEGO NIE MIOGĘ Z NIĄ ZROBIĆ CO CHCĘ ?

.....
.....
.....
.....
.....
.....
.....
.....

7.2. (Nieobowiązkowo) W przypadku wypełnienia, należy uzupełnić każdą z kolumn tabeli.

Szczegółowe informacje dotyczące treści pisma w odniesieniu do działek ewidencyjnych:

Lp.	7.2.1. Nazwa aktu planowania przestrzennego	7.2.2. Identyfikator działki lub działek ewidencyjnych	7.2.3. Czy teren objęty pismem obejmuje całość działki lub działek ewidencyjnych[7]	7.2.4. Treść[6]
1	...Plan Ogólny gminy Krzczonów...	304 Piotrkówek...	☒ tak ☐ nie	....

7.3. (Nieobowiązkowo) W przypadku wypełnienia, należy uzupełnić każdą z kolumn tabeli.

Szczegółowe informacje dotyczące działek ewidencyjnych oraz niektórych parametrów – w przypadku zaznaczenia w pkt 2: wniosku do projektu aktu (pkt 2.1), uwagi do konsultowanego projektu aktu (pkt 2.2) lub wniosku o zmianę aktu (pkt 2.3) oraz w pkt 3: planu ogólnego gminy (pkt 3.1) lub miejscowego planu zagospodarowania przestrzennego, w tym zintegrowanego planu inwestycyjnego lub miejscowego planu rewitalizacji (pkt 3.2):

Lp.	7.3.1. Nazwa planu ogólnego gminy lub miejscowego planu zagospodarowania przestrzennego	7.3.2. Identyfikator działki lub działek ewidencyjnych	7.3.3. Czy teren objęty pismem obejmuje całość działki lub działek ewidencyjnych[7]	7.3.4. Nazwa lub nazwy klasy przeznaczenia terenu (albo symbol lub symbole klasy przeznaczenia terenu)[8]	7.3.5. Maksymalny udział powierzchni zabudowy [%]	7.3.6. Maksymalna wysokość zabudowy [m]	7.3.7. Minimalny udział powierzchni biologicznie czynnej [%]
1	....	....	☐ tak ☐ nie	....	....	....	....

8. OŚWIADCZENIE W SPRAWIE KORESPONDENCJI ELEKTRONICZNEJ

☒ Wyrażam zgodę ☐ Nie wyrażam zgody

na doręczanie korespondencji w niniejszej sprawie za pomocą środków komunikacji elektronicznej w rozumieniu art. 2 pkt 5 ustawy z dnia 18 lipca 2002 r. o świadczeniu usług drogą elektroniczną (Dz. U. z 2020 r. poz. 344).

9. ZAŁĄCZNIKI

- ☐ Pełnomocnictwo do reprezentowania składającego pismo lub pełnomocnictwo do doręczeń (zgodnie z ustawą z dnia 16 listopada 2006 r. o opłacie skarbowej (Dz. U. z 2023 r. poz. 2111)) – jeżeli składający pismo działa przez pełnomocnika.
- ☐ Potwierdzenie uiszczenia opłaty skarbowej od pełnomocnictwa – jeżeli obowiązek uiszczenia takiej opłaty wynika z ustawy z dnia 16 listopada 2006 r. o opłacie skarbowej.
- ☐ (Nieobowiązkowo). Określenie granic terenu w formie graficznej w przypadku wskazania terenu objętego pismem jako części działki ewidencyjnej lub działek ewidencyjnych.
- ☐ (Nieobowiązkowo). Inne załączniki – w przypadku zaznaczenia pola należy podać nazwy załączników.[9)]
  .....

10. PODPIS SKŁADAJĄCEGO PISMO (PEŁNOMOCNIKA) I DATA PODPISU

Podpis powinien być czytelny. Podpis i datę podpisu umieszcza się w przypadku składania pisma w postaci papierowej.

Podpis: [redacted] Data: 08.07.2026

[1)] Można zaznaczyć więcej niż jedno pole. W ramach jednego pisma można wybrać tylko te akty, w przypadku których pismo będzie wysyłane do tego samego organu wskazanego w pkt 1. W przypadku gdy treść wniosku lub uwagi związana jest z dokumentem powiązanym z aktem planowania przestrzennego (np. sporządzanej w toku procedowania aktu, w ramach strategicznej oceny oddziaływania na środowisko, prognozy oddziaływania na środowisko), należy w pkt 3 wybrać rodzaj aktu planowania przestrzennego, którego ten dokument dotyczy, po czym wprowadzić treść wniosku lub uwagi w pkt 7.1 lub 7.2.

[2)] Nie dotyczy planu zagospodarowania przestrzennego województwa.

[3)] Nie dotyczy planu zagospodarowania przestrzennego województwa i audytu krajobrazowego.

[4)] W pkt 4 należy podać adres zamieszkania albo siedziby składającego pismo. W przypadku wypełnienia pkt 5 podaje się adres do korespondencji składającego pismo, jeżeli jest inny niż adres podany w pkt 4. W przypadku wypełnienia pkt 6 podaje się adres zamieszkania albo siedziby pełnomocnika. W przypadku większej liczby składających pismo lub pełnomocników dane kolejnych składających pismo lub pełnomocników dodaje się w formularzu albo zamieszcza na osobnych stronach i dołącza do formularza.

[5)] Adres skrytki ePUAP lub adres do doręczeń elektronicznych wskazuje się w przypadku wyrażenia zgody na doręczanie korespondencji za pomocą środków komunikacji elektronicznej, z zastrzeżeniem przypadków, w których organ, zgodnie z przepisami ustawy z dnia 18 listopada 2020 r. o doręczeniach elektronicznych (Dz. U. z 2023 r. poz. 285, z późn. zm.), ma obowiązek doręczenia korespondencji na adres do doręczeń elektronicznych.

[6)] Maksymalna liczba znaków w pkt 7.1. wynosi 1000, natomiast w przypadku pkt 7.2.4. wartość ta odnosi się do pojedynczego wiersza. W przypadku potrzeby dodatkowego uzasadnienia, które wykracza poza wskazany limit znaków, uzasadnienie zamieszcza się na osobnych stronach i dołącza do formularza. W przypadku większej liczby wierszy w pkt 7.2.4. kolejne wiersze dodaje się w formularzu albo zamieszcza na osobnych stronach i dołącza do formularza.

[7)] W przypadku zaznaczenia pola „nie" (wskazania terenu objętego pismem jako części działki ewidencyjnej lub działek ewidencyjnych) można dodać załącznik z określeniem granic terenu w formie graficznej.

[8)] Podaje się nazwę lub symbol klasy przeznaczenia terenu zgodnie ze standardami określonymi w przepisach wykonawczych wydanych na podstawie art. 16 ust. 2 ustawy z dnia 27 marca 2003 r. o planowaniu i zagospodarowaniu przestrzennym (Dz. U. z 2023 r. poz. 977, z późn. zm.).

[9)] W przypadku dołączenia do pisma załączników zawierających dane osobowe, inne niż wymienione w pkt 4, 5 i 6, załączniki te należy zanonimizować, tj. ukryć dane osobowe.

KLAUZULA INFORMACYJNA W ZWIĄZKU Z 13 UST.1 I 2 ROZPORZĄDZENIA PE I RADY (UE) 2016/67 (RODO)

Zgodnie z art. 13 Rozporządzenia Parlamentu Europejskiego i Rady (UE) 2016/679 z dnia 27 kwietnia 2016 r. informuję, iż

1) Administratorem danych osobowych jest Wójt Gminy Krzczonów reprezentujący Urząd Gminy w Krzczonowie, ul. Spokojna 7, 23-110 Krzczonów, adres mailowy: sekretariat@krzczonow.mbnet.pl .
2) Kontakt z Inspektorem Ochrony Danych możliwy jest pod adresem mailowym iod@lokalneogniwo.pl
3) Zebrane dane osobowe przetwarzane będą w celu realizacji zadań ustawowych tj.
   - przygotowania dokumentu planistycznego na podstawie art. 6 ust. 1 lit. c RODO w związku z art. 13i Ustawy z dnia 27 marca 2003 r. o planowaniu i zagospodarowaniu przestrzennym (Dz. U. z 2024 r. poz. 1130, z późn. zm.)

- rozpatrzenia złożonych wniosków i konsultacji społecznych dotyczących projektu planu ogólnego w związku z art. 13 i ust. 3 pkt. 8) i 9) powołanej Ustawy.

4) Po zrealizowaniu zadania publicznego dane osobowe przechowywane będą w celach archiwalnych, zgodnie z obowiązującymi przepisami o narodowym zasobie archiwalnym i archiwach.

5) Odbiorcą danych osobowych mogą być: a) organy władzy publicznej oraz podmioty wykonujące zadania publiczne lub działające na zlecenie organów władzy publicznej, w zakresie i w celach, które wynikają z przepisów powszechnie obowiązującego prawa; b) podmioty, które na podstawie stosownych umów przetwarzają dane osobowe, dla których administratorem jest Wójt Gminy Krzczonów; c) podmioty kontrolujące działalność administratora danych.

6) Każdy ma prawo do żądania od administratora dostępu do danych osobowych oraz w przypadku, gdy dane osobowe nie zostały zebrane od osoby, której dane dotyczą – do wszelkich dostępnych informacji o ich źródle, jeśli nie wpływa to na ochronę praw i wolności osoby, od której te dane pozyskano, ponadto każdemu przysługuje prawo do sprostowania danych, usunięcia lub ograniczenia przetwarzania,

7) Podanie danych jest dobrowolne, ale konieczne dla realizacji celów, dla których dane są zbierane. Brak podania wymaganych danych uniemożliwi realizację celów, dla których są zbierane.

8) Każdy ma prawo wniesienia skargi do organu nadzorczego, którym jest Prezes Urzędu Ochrony Danych Osobowych z siedzibą ul. Stawki 2, 00-193 Warszawa.

9) Zebrane dane osobowe nie podlegają zautomatyzowanemu decyzji, w tym profilowaniu.

№ 4921. 2026

Pismo dotyczące aktu planowania przestrzennego

13-08-2026

1. ORGAN, DO KTÓREGO JEST SKŁADANE PISMO

Nazwa: **Wójt Gminy Krzczonów** .....

2. RODZAJ PISMA[1)]

☐ 2.1. wniosek do projektu aktu

☒ 2.2. uwaga do konsultowanego projektu aktu[2)]

☐ 2.3. wniosek o zmianę aktu[3)]

☐ 2.4. wniosek o sporządzenie aktu[3)]

3. RODZAJ AKTU PLANOWANIA PRZESTRZENNEGO[1)]

☑ 3.1. plan ogólny gminy

☐ 3.2. miejscowy plan zagospodarowania przestrzennego, w tym zintegrowany plan inwestycyjny lub miejscowy plan rewitalizacji

☐ 3.3. uchwała ustalająca zasady i warunki sytuowania obiektów małej architektury, tablic reklamowych i urządzeń reklamowych oraz ogrodzeń, ich gabaryty, standardy jakościowe oraz rodzaje materiałów budowlanych, z jakich mogą być wykonane

☐ 3.4. audyt krajobrazowy

☐ 3.5. plan zagospodarowania przestrzennego województwa

4. DANE SKŁADAJĄCEGO PISMO[4)]

[redacted]

5. ADRES DO KORESPONDENCJI SKŁADAJĄCEGO PISMO[4)]

(Nieobowiązkowo)

Kraj: ..... Województwo: .....

Powiat: ..... Gmina: .....

Ulica: ..... Nr domu: ..... Nr lokalu: .....

Miejscowość: ..... Kod pocztowy: .....

6. DANE PEŁNOMOCNIKA[4)]

(Nieobowiązkowo)

☐ pełnomocnik ☐ pełnomocnik do doręczeń

Imię i nazwisko: .....

Kraj: ..... Województwo: .....

Powiat: ..... Gmina: .....

Ulica: ..... Nr domu: ..... Nr lokalu: .....

Miejscowość: ..... Kod pocztowy: .....

E-mail (w przypadku gdy pełnomocnik posiada adres e-mail): .....

Nr tel. (nieobowiązkowo):

.....

Adres skrytki ePUAP lub adres do doręczeń elektronicznych[5)]: .....

7. TREŚĆ PISMA

7.1. Treść[6]) W aktualnie przygotowanym planie ogólnym gminy Krzanów, moja działka nr 40 położona w miejscowości Borkowek, została zakwalifikowana jako rolna. Bardzo proszę o zmianę tej kwalifikacji na dopuszczoną do zabudowy. Przez teren działki przechodzą wszystkie media i droga, to może stanowić atrakcyjne miejsce na budowę domu. Proszę o zmianę tej kwalifikacji na budowlaną.

7.2. (Nieobowiązkowo) W przypadku wypełnienia, należy uzupełnić każdą z kolumn tabeli.

Szczegółowe informacje dotyczące treści pisma w odniesieniu do działek ewidencyjnych:

Lp.	7.2.1. Nazwa aktu planowania przestrzennego	7.2.2. Identyfikator działki lub działek ewidencyjnych	7.2.3. Czy teren objęty pismem obejmuje całość działki lub działek ewidencyjnych[7])	7.2.4. Treść[6])
1	.....	.....	☐ tak ☐ nie	.....

7.3. (Nieobowiązkowo) W przypadku wypełnienia, należy uzupełnić każdą z kolumn tabeli.

Szczegółowe informacje dotyczące działek ewidencyjnych oraz niektórych parametrów – w przypadku zaznaczenia w pkt 2: wniosku do projektu aktu (pkt 2.1), uwagi do konsultowanego projektu aktu (pkt 2.2) lub wniosku o zmianę aktu (pkt 2.3) oraz w pkt 3: planu ogólnego gminy (pkt 3.1) lub miejscowego planu zagospodarowania przestrzennego, w tym zintegrowanego planu inwestycyjnego lub miejscowego planu rewitalizacji (pkt 3.2):

Lp.	7.3.1. Nazwa planu ogólnego gminy lub miejscowego planu zagospodarowania przestrzennego	7.3.2. Identyfikator działki lub działek ewidencyjnych	7.3.3. Czy teren objęty pismem obejmuje całość działki lub działek ewidencyjnych 7)	7.3.4. Nazwa lub nazwy klasy przeznaczenia terenu (albo symbol lub symbole klasy przeznaczenia terenu)[8])	7.3.5. Maksymalny udział powierzchni zabudowy [%]	7.3.6. Maksymalna wysokość zabudowy [m]	7.3.7. Minimalny udział powierzchni biologicznie czynnej [%]
1	.....	.....	☐ tak ☐ nie	.....	.....	.....	.....

8. OŚWIADCZENIE W SPRAWIE KORESPONDENCJI ELEKTRONICZNEJ

☐ Wyrażam zgodę ☒ Nie wyrażam zgody

na doręczanie korespondencji w niniejszej sprawie za pomocą środków komunikacji elektronicznej w rozumieniu art. 2 pkt 5 ustawy z dnia 18 lipca 2002 r. o świadczeniu usług drogą elektroniczną (Dz. U. z 2020 r. poz. 344).

9. ZAŁĄCZNIKI

- ☐ Pełnomocnictwo do reprezentowania składającego pismo lub pełnomocnictwo do doręczeń (zgodnie z ustawą z dnia 16 listopada 2006 r. o opłacie skarbowej (Dz. U. z 2023 r. poz. 2111)) – jeżeli składający pismo działa przez pełnomocnika.
- ☐ Potwierdzenie uiszczenia opłaty skarbowej od pełnomocnictwa – jeżeli obowiązek uiszczenia takiej opłaty wynika z ustawy z dnia 16 listopada 2006 r. o opłacie skarbowej.
- ☐ (Nieobowiązkowo). Określenie granic terenu w formie graficznej w przypadku wskazania terenu objętego pismem jako części działki ewidencyjnej lub działek ewidencyjnych.
- ☐ (Nieobowiązkowo). Inne załączniki – w przypadku zaznaczenia pola należy podać nazwy załączników.[9])
  .....

10. PODPIS SKŁADAJĄCEGO PISMO (PEŁNOMOCNIKA) I DATA PODPISU

Podpis powinien być czytelny. Podpis i datę podpisu umieszcza się w przypadku składania pisma w postaci papierowej.

Podpis: [redacted] Data: 2026.08.13

[1] Można zaznaczyć więcej niż jedno pole. W ramach jednego pisma można wybrać tylko te akty, w przypadku których pismo będzie wysyłane do tego samego organu wskazanego w pkt 1. W przypadku gdy treść wniosku lub uwagi związana jest z dokumentem powiązanym z aktem planowania przestrzennego (np. sporządzanej w toku procedowania aktu, w ramach strategicznej oceny oddziaływania na środowisko, prognozy oddziaływania na środowisko), należy w pkt 3 wybrać rodzaj aktu planowania przestrzennego, którego ten dokument dotyczy, po czym wprowadzić treść wniosku lub uwagi w pkt 7.1 lub 7.2.

[2] Nie dotyczy planu zagospodarowania przestrzennego województwa.

[3] Nie dotyczy planu zagospodarowania przestrzennego województwa i audytu krajobrazowego.

[4] W pkt 4 należy podać adres zamieszkania albo siedziby składającego pismo. W przypadku wypełnienia pkt 5 podaje się adres do korespondencji składającego pismo, jeżeli jest inny niż adres podany w pkt 4. W przypadku wypełnienia pkt 6 podaje się adres zamieszkania albo siedziby pełnomocnika. W przypadku większej liczby składających pismo lub pełnomocników dane kolejnych składających pismo lub pełnomocników dodaje się w formularzu albo zamieszcza na osobnych stronach i dołącza do formularza.

[5] Adres skrytki ePUAP lub adres do doręczeń elektronicznych wskazuje się w przypadku wyrażenia zgody na doręczanie korespondencji za pomocą środków komunikacji elektronicznej, z zastrzeżeniem przypadków, w których organ, zgodnie z przepisami ustawy z dnia 18 listopada 2020 r. o doręczeniach elektronicznych (Dz. U. z 2023 r. poz. 285, z późn. zm.), ma obowiązek doręczenia korespondencji na adres do doręczeń elektronicznych.

[6] Maksymalna liczba znaków w pkt 7.1. wynosi 1000, natomiast w przypadku pkt 7.2.4. wartość ta odnosi się do pojedynczego wiersza. W przypadku potrzeby dodatkowego uzasadnienia, które wykracza poza wskazany limit znaków, uzasadnienie zamieszcza się na osobnych stronach i dołącza do formularza. W przypadku większej liczby wierszy w pkt 7.2.4. kolejne wiersze dodaje się w formularzu albo zamieszcza na osobnych stronach i dołącza do formularza.

[7] W przypadku zaznaczenia pola „nie" (wskazania terenu objętego pismem jako części działki ewidencyjnej lub działek ewidencyjnych) można dodać załącznik z określeniem granic terenu w formie graficznej.

[8] Podaje się nazwę lub symbol klasy przeznaczenia terenu zgodnie ze standardami określonymi w przepisach wykonawczych wydanych na podstawie art. 16 ust. 2 ustawy z dnia 27 marca 2003 r. o planowaniu i zagospodarowaniu przestrzennym (Dz. U. z 2023 r. poz. 977, z późn. zm.).

[9] W przypadku dołączenia do pisma załączników zawierających dane osobowe, inne niż wymienione w pkt 4, 5 i 6, załączniki te należy zanonimizować, tj. ukryć dane osobowe.

KLAUZULA INFORMACYJNA W ZWIĄZKU Z 13 UST.1 I 2 ROZPORZĄDZENIA PE I RADY (UE) 2016/67 (RODO)

Zgodnie z art. 13 Rozporządzenia Parlamentu Europejskiego i Rady (UE) 2016/679 z dnia 27 kwietnia 2016 r. informuję, iż

1) Administratorem danych osobowych jest Wójt Gminy Krzczonów reprezentujący Urząd Gminy w Krzczonowie, ul. Spokojna 7, 23-110 Krzczonów, adres mailowy: sekretariat@krzczonow.mbnet.pl .
2) Kontakt z Inspektorem Ochrony Danych możliwy jest pod adresem mailowym iod@lokalneogniwo.pl
3) Zebrane dane osobowe przetwarzane będą w celu realizacji zadań ustawowych tj.
   - przygotowania dokumentu planistycznego na podstawie art. 6 ust. 1 lit. c RODO w związku z art. 13i Ustawy z dnia 27 marca 2003 r. o planowaniu i zagospodarowaniu przestrzennym (Dz. U. z 2024 r. poz. 1130, z późn. zm.)
   - rozpatrzenia złożonych wniosków i konsultacji społecznych dotyczących projektu planu ogólnego w związku z art. 13 i ust. 3 pkt. 8) i 9) powołanej Ustawy.
4) Po zrealizowaniu zadania publicznego dane osobowe przechowywane będą w celach archiwalnych, zgodnie z obowiązującymi przepisami o narodowym zasobie archiwalnym i archiwach.
5) Odbiorcą danych osobowych mogą być: a) organy władzy publicznej oraz podmioty wykonujące zadania publiczne lub działające na zlecenie organów władzy publicznej, w zakresie i w celach, które wynikają z przepisów powszechnie obowiązującego prawa; b) podmioty, które na podstawie stosownych umów przetwarzają dane osobowe, dla których administratorem jest Wójt Gminy Krzczonów; c) podmioty kontrolujące działalność administratora danych.
6) Każdy ma prawo do żądania od administratora dostępu do danych osobowych oraz w przypadku, gdy dane osobowe nie zostały zebrane od osoby, której dane dotyczą – do wszelkich dostępnych informacji o ich źródle, jeśli nie wpływa to na ochronę praw i wolności osoby, od której te dane pozyskano, ponadto każdemu przysługuje prawo do sprostowania danych, usunięcia lub ograniczenia przetwarzania,
7) Podanie danych jest dobrowolne, ale konieczne dla realizacji celów, dla których dane są zbierane. Brak podania wymaganych danych uniemożliwi realizację celów, dla których są zbierane.
8) Każdy ma prawo wniesienia skargi do organu nadzorczego, którym jest Prezes Urzędu Ochrony Danych Osobowych z siedzibą ul. Stawki 2, 00-193 Warszawa.
9) Zebrane dane osobowe nie podlegają zautomatyzowanemu decyzji, w tym profilowaniu.

vkp. 5372.2026

URZĄD GMINY KRZĄKONOWO
WPŁYNĘŁO
25-09-2026

Pismo dotyczące aktu planowania przestrzennego

1. ORGAN, DO KTÓREGO JEST SKŁADANE PISMO

Nazwa: WÓJT GMINY KRZĄKONOWO

2. RODZAJ PISMA[1)]

☐ 2.1. wniosek do projektu aktu
☒ 2.2. uwaga do konsultowanego projektu aktu[2)]
☐ 2.3. wniosek o zmianę aktu[3)]
☐ 2.4. wniosek o sporządzenie aktu[3)]

3. RODZAJ AKTU PLANOWANIA PRZESTRZENNEGO[1)]

☒ 3.1. plan ogólny gminy

☐ 3.2. miejscowy plan zagospodarowania przestrzennego, w tym zintegrowany plan inwestycyjny lub miejscowy plan rewitalizacji

☐ 3.3. uchwała ustalająca zasady i warunki sytuowania obiektów małej architektury, tablic reklamowych i urządzeń reklamowych oraz ogrodzeń, ich gabaryty, standardy jakościowe oraz rodzaje materiałów budowlanych, z jakich mogą być wykonane

☐ 3.4. audyt krajobrazowy

☐ 3.5. plan zagospodarowania przestrzennego województwa

4. DANE SKŁADAJĄCEGO PISMO[4)]

[redacted]

5. ADRES DO KORESPONDENCJI SKŁADAJĄCEGO PISMO[4)]

(Nieobowiązkowo)

Kraj: ..... Województwo: .....
Powiat: ..... Gmina: .....
Ulica: ..... Nr domu: ..... Nr lokalu: .....
Miejscowość: ..... Kod pocztowy: .....

6. DANE PEŁNOMOCNIKA[4)]

(Nieobowiązkowo)

☐ pełnomocnik ☐ pełnomocnik do doręczeń

Imię i nazwisko: .....
Kraj: ..... Województwo: .....
Powiat: ..... Gmina: .....
Ulica: ..... Nr domu: ..... Nr lokalu: .....
Miejscowość: ..... Kod pocztowy: .....
E-mail (w przypadku gdy pełnomocnik posiada adres e-mail): .....
Nr tel. (nieobowiązkowo): .....
Adres skrytki ePUAP lub adres do doręczeń elektronicznych[5)]: .....

7. TREŚĆ PISMA

dozoru zabudowy zagrodowej i wyznaczenie obszaru uzupełnienia zabudowy

7.1. Treść[6] Proszę o poszerzenie planu zagospodarowania działki nr 340 - sołectwo Wola Pierwsza w zakresie budynków do chowu ponieważ planujemy powiększenie gospodarstwa rolnego stawiając nowe halle z tym planie jest też nie będziemy mogli później nadbudować go

7.2. (Nieobowiązkowo) W przypadku wypełnienia, należy uzupełnić każdą z kolumn tabeli.

Szczegółowe informacje dotyczące treści pisma w odniesieniu do działek ewidencyjnych:

Lp.	7.2.1. Nazwa aktu planowania przestrzennego	7.2.2. Identyfikator działki lub działek ewidencyjnych	7.2.3. Czy teren objęty pismem obejmuje całość działki lub działek ewidencyjnych[7]	7.2.4. Treść[6]
1	PLAN OGÓLNY GMINY	340 sołectwo Wola Pierwsza	☐ tak ☒ nie	jak wyżej

7.3. (Nieobowiązkowo) W przypadku wypełnienia, należy uzupełnić każdą z kolumn tabeli.

Szczegółowe informacje dotyczące działek ewidencyjnych oraz niektórych parametrów – w przypadku zaznaczenia w pkt 2: wniosku do projektu aktu (pkt 2.1), uwagi do konsultowanego projektu aktu (pkt 2.2) lub wniosku o zmianę aktu (pkt 2.3) oraz w pkt 3: planu ogólnego gminy (pkt 3.1) lub miejscowego planu zagospodarowania przestrzennego, w tym zintegrowanego planu inwestycyjnego lub miejscowego planu rewitalizacji (pkt 3.2):

Lp.	7.3.1. Nazwa planu ogólnego gminy lub miejscowego planu zagospodarowania przestrzennego	7.3.2. Identyfikator działki lub działek ewidencyjnych	7.3.3. Czy teren objęty pismem obejmuje całość działki lub działek ewidencyjnych[7]	7.3.4. Nazwa lub nazwy klasy przeznaczenia terenu (albo symbol lub symbole klasy przeznaczenia terenu)[8]	7.3.5. Maksymalny udział powierzchni zabudowy [%]	7.3.6. Maksymalna wysokość zabudowy [m]	7.3.7. Minimalny udział powierzchni biologicznie czynnej [%]
1			☐ tak ☐ nie				

8. OŚWIADCZENIE W SPRAWIE KORESPONDENCJI ELEKTRONICZNEJ

☒ Wyrażam zgodę ☐ Nie wyrażam zgody

na doręczanie korespondencji w niniejszej sprawie za pomocą środków komunikacji elektronicznej w rozumieniu art. 2 pkt 5 ustawy z dnia 18 lipca 2002 r. o świadczeniu usług drogą elektroniczną (Dz. U. z 2020 r. poz. 344).

9. ZAŁĄCZNIKI

☐ Pełnomocnictwo do reprezentowania składającego pismo lub pełnomocnictwo do doręczeń (zgodnie z ustawą z dnia 16 listopada 2006 r. o opłacie skarbowej (Dz. U. z 2023 r. poz. 2111)) – jeżeli składający pismo działa przez pełnomocnika.

☐ Potwierdzenie uiszczenia opłaty skarbowej od pełnomocnictwa – jeżeli obowiązek uiszczenia takiej opłaty wynika z ustawy z dnia 16 listopada 2006 r. o opłacie skarbowej.

☐ (Nieobowiązkowo). Określenie granic terenu w formie graficznej w przypadku wskazania terenu objętego pismem jako części działki ewidencyjnej lub działek ewidencyjnych.

☒ (Nieobowiązkowo). Inne załączniki – w przypadku zaznaczenia pola należy podać nazwy załączników.[9] szkic sytuacyjny

10. PODPIS SKŁADAJĄCEGO PISMO (PEŁNOMOCNIKA) I DATA PODPISU

Podpis powinien być czytelny. Podpis i datę podpisu umieszcza się w przypadku składania pisma w postaci papierowej.

Podpis: [redacted] Data: 25.09.2026.

[1] Można zaznaczyć więcej niż jedno pole. W ramach jednego pisma można wybrać tylko te akty, w przypadku których pismo będzie wysyłane do tego samego organu wskazanego w pkt 1. W przypadku gdy treść wniosku lub uwagi związana jest z dokumentem powiązanym z aktem planowania przestrzennego (np. sporządzanej w toku procedowania aktu, w ramach strategicznej oceny oddziaływania na środowisko, prognozy oddziaływania na środowisko), należy w pkt 3 wybrać rodzaj aktu planowania przestrzennego, którego ten dokument dotyczy, po czym wprowadzić treść wniosku lub uwagi w pkt 7.1 lub 7.2.

[2] Nie dotyczy planu zagospodarowania przestrzennego województwa.

[3] Nie dotyczy planu zagospodarowania przestrzennego województwa i audytu krajobrazowego.

[4] W pkt 4 należy podać adres zamieszkania albo siedziby składającego pismo. W przypadku wypełnienia pkt 5 podaje się adres do korespondencji składającego pismo, jeżeli jest inny niż adres podany w pkt 4. W przypadku wypełnienia pkt 6 podaje się adres zamieszkania albo siedziby pełnomocnika. W przypadku większej liczby składających pismo lub pełnomocników dane kolejnych składających pismo lub pełnomocników dodaje się w formularzu albo zamieszcza na osobnych stronach i dołącza do formularza.

[5] Adres skrytki ePUAP lub adres do doręczeń elektronicznych wskazuje się w przypadku wyrażenia zgody na doręczanie korespondencji za pomocą środków komunikacji elektronicznej, z zastrzeżeniem przypadków, w których organ, zgodnie z przepisami ustawy z dnia 18 listopada 2020 r. o doręczeniach elektronicznych (Dz. U. z 2023 r. poz. 285, z późn. zm.), ma obowiązek doręczenia korespondencji na adres do doręczeń elektronicznych.

[6] Maksymalna liczba znaków w pkt 7.1. wynosi 1000, natomiast w przypadku pkt 7.2.4. wartość ta odnosi się do pojedynczego wiersza. W przypadku potrzeby dodatkowego uzasadnienia, które wykracza poza wskazany limit znaków, uzasadnienie zamieszcza się na osobnych stronach i dołącza do formularza. W przypadku większej liczby wierszy w pkt 7.2.4. kolejne wiersze dodaje się w formularzu albo zamieszcza na osobnych stronach i dołącza do formularza.

[7] W przypadku zaznaczenia pola „nie" (wskazania terenu objętego pismem jako części działki ewidencyjnej lub działek ewidencyjnych) można dodać załącznik z określeniem granic terenu w formie graficznej.

[8] Podaje się nazwę lub symbol klasy przeznaczenia terenu zgodnie ze standardami określonymi w przepisach wykonawczych wydanych na podstawie art. 16 ust. 2 ustawy z dnia 27 marca 2003 r. o planowaniu i zagospodarowaniu przestrzennym (Dz. U. z 2023 r. poz. 977, z późn. zm.).

[9] W przypadku dołączenia do pisma załączników zawierających dane osobowe, inne niż wymienione w pkt 4, 5 i 6, załączniki te należy zanonimizować, tj. ukryć dane osobowe.

Krzczonów - System Informacji Przestrzennej

skala 1 : 1000



vkp. 5410.2026

URZĄD GMINY KRZCZONÓW

29-09-2026

Pismo dotyczące aktu planowania przestrzennego

1. ORGAN, DO KTÓREGO JEST SKŁADANE PISMO

Nazwa: ...Wójt Gminy Krzczonów.....

2. RODZAJ PISMA[1)]

☐ 2.1. wniosek do projektu aktu

☒ 2.2. uwaga do konsultowanego projektu aktu[2)]

☐ 2.3. wniosek o zmianę aktu[3)]

☐ 2.4. wniosek o sporządzenie aktu[3)]

3. RODZAJ AKTU PLANOWANIA PRZESTRZENNEGO[1)]

☒ 3.1. plan ogólny gminy

☐ 3.2. miejscowy plan zagospodarowania przestrzennego, w tym zintegrowany plan inwestycyjny lub miejscowy plan rewitalizacji

☐ 3.3. uchwała ustalająca zasady i warunki sytuowania obiektów małej architektury, tablic reklamowych i urządzeń reklamowych oraz ogrodzeń, ich gabaryty, standardy jakościowe oraz rodzaje materiałów budowlanych, z jakich mogą być wykonane

☐ 3.4. audyt krajobrazowy

☐ 3.5. plan zagospodarowania przestrzennego województwa

4. DANE SKŁADAJĄCEGO PISMO[4)]

[redacted]

5. ADRES DO KORESPONDENCJI SKŁADAJĄCEGO PISMO[4)]

(Nieobowiązkowo)

Kraj: ..... Województwo: .....

Powiat: ..... Gmina: .....

Ulica: ..... Nr domu: ..... Nr lokalu: .....

Miejscowość: ..... Kod pocztowy: .....

6. DANE PEŁNOMOCNIKA[4)]

(Nieobowiązkowo)

☐ pełnomocnik ☐ pełnomocnik do doręczeń

Imię i nazwisko: .....

Kraj: ..... Województwo: .....

Powiat: ..... Gmina: .....

Ulica: ..... Nr domu: ..... Nr lokalu: .....

Miejscowość: ..... Kod pocztowy: .....

E-mail (w przypadku gdy pełnomocnik posiada adres e-mail): .....

Nr tel. (nieobowiązkowo): .....

Adres skrytki ePUAP lub adres do doręczeń elektronicznych[5)]: .....

7. TREŚĆ PISMA

7.1. Treść[6]) Proszę o wyrażenie strefy wielofunkcyjnej z zakazu zgodnego, ale... dla działki 212 w miejscowości Tęczki gm. Krzeszowice. Proszę ale do profilu dobre tereny zabudowy letniskowej(...)

7.2. (Nieobowiązkowo) W przypadku wypełnienia, należy uzupełnić każdą z kolumn tabeli.

Szczegółowe informacje dotyczące treści pisma w odniesieniu do działek ewidencyjnych:

Lp.	7.2.1. Nazwa aktu planowania przestrzennego	7.2.2. Identyfikator działki lub działek ewidencyjnych	7.2.3. Czy teren objęty pismem obejmuje całość działki lub działek ewidencyjnych[7])	7.2.4. Treść[6])
1	Plan Ogólny Gminy Krzeszowice	0023.212	☒ tak ☐ nie	proszę o wyr. strefy wielofunkcyjnej z zakazu zgodnego dla działki 212

7.3. (Nieobowiązkowo) W przypadku wypełnienia, należy uzupełnić każdą z kolumn tabeli.

Szczegółowe informacje dotyczące działek ewidencyjnych oraz niektórych parametrów – w przypadku zaznaczenia w pkt 2: wniosku do projektu aktu (pkt 2.1), uwagi do konsultowanego projektu aktu (pkt 2.2) lub wniosku o zmianę aktu (pkt 2.3) oraz w pkt 3: planu ogólnego gminy (pkt 3.1) lub miejscowego planu zagospodarowania przestrzennego, w tym zintegrowanego planu inwestycyjnego lub miejscowego planu rewitalizacji (pkt 3.2):

Lp.	7.3.1. Nazwa planu ogólnego gminy lub miejscowego planu zagospodarowania przestrzennego	7.3.2. Identyfikator działki lub działek ewidencyjnych	7.3.3. Czy teren objęty pismem obejmuje całość działki lub działek ewidencyjnych[7])	7.3.4. Nazwa lub nazwy klasy przeznaczenia terenu (albo symbol lub symbole klasy przeznaczenia terenu)[8])	7.3.5. Maksymalny udział powierzchni zabudowy [%]	7.3.6. Maksymalna wysokość zabudowy [m]	7.3.7. Minimalny udział powierzchni biologicznie czynnej [%]
1	.....	.....	☐ tak ☐ nie	.....	.....	.....	.....

8. OŚWIADCZENIE W SPRAWIE KORESPONDENCJI ELEKTRONICZNEJ

☒ Wyrażam zgodę ☐ Nie wyrażam zgody

na doręczanie korespondencji w niniejszej sprawie za pomocą środków komunikacji elektronicznej w rozumieniu art. 2 pkt 5 ustawy z dnia 18 lipca 2002 r. o świadczeniu usług drogą elektroniczną (Dz. U. z 2020 r. poz. 344).

9. ZAŁĄCZNIKI

☐ Pełnomocnictwo do reprezentowania składającego pismo lub pełnomocnictwo do doręczeń (zgodnie z ustawą z dnia 16 listopada 2006 r. o opłacie skarbowej (Dz. U. z 2023 r. poz. 2111)) – jeżeli składający pismo działa przez pełnomocnika.

☐ Potwierdzenie uiszczenia opłaty skarbowej od pełnomocnictwa – jeżeli obowiązek uiszczenia takiej opłaty wynika z ustawy z dnia 16 listopada 2006 r. o opłacie skarbowej.

☐ (Nieobowiązkowo). Określenie granic terenu w formie graficznej w przypadku wskazania terenu objętego pismem jako części działki ewidencyjnej lub działek ewidencyjnych.

☐ (Nieobowiązkowo). Inne załączniki – w przypadku zaznaczenia pola należy podać nazwy załączników.[9])
.....

10. PODPIS SKŁADAJĄCEGO PISMO (PEŁNOMOCNIKA) I DATA PODPISU

Podpis powinien być czytelny. Podpis i datę podpisu umieszcza się w przypadku składania pisma w postaci papierowej.

Podpis: [redacted] ..... Data: 28.09.2026

[1] Można zaznaczyć więcej niż jedno pole. W ramach jednego pisma można wybrać tylko te akty, w przypadku których pismo będzie wysyłane do tego samego organu wskazanego w pkt 1. W przypadku gdy treść wniosku lub uwagi związana jest z dokumentem powiązanym z aktem planowania przestrzennego (np. sporządzanej w toku procedowania aktu, w ramach strategicznej oceny oddziaływania na środowisko, prognozy oddziaływania na środowisko), należy w pkt 3 wybrać rodzaj aktu planowania przestrzennego, którego ten dokument dotyczy, po czym wprowadzić treść wniosku lub uwagi w pkt 7.1 lub 7.2.

[2] Nie dotyczy planu zagospodarowania przestrzennego województwa.

[3] Nie dotyczy planu zagospodarowania przestrzennego województwa i audytu krajobrazowego.

[4] W pkt 4 należy podać adres zamieszkania albo siedziby składającego pismo. W przypadku wypełnienia pkt 5 podaje się adres do korespondencji składającego pismo, jeżeli jest inny niż adres podany w pkt 4. W przypadku wypełnienia pkt 6 podaje się adres zamieszkania albo siedziby pełnomocnika. W przypadku większej liczby składających pismo lub pełnomocników dane kolejnych składających pismo lub pełnomocników dodaje się w formularzu albo zamieszcza na osobnych stronach i dołącza do formularza.

[5] Adres skrytki ePUAP lub adres do doręczeń elektronicznych wskazuje się w przypadku wyrażenia zgody na doręczanie korespondencji za pomocą środków komunikacji elektronicznej, z zastrzeżeniem przypadków, w których organ, zgodnie z przepisami ustawy z dnia 18 listopada 2020 r. o doręczeniach elektronicznych (Dz. U. z 2023 r. poz. 285, z późn. zm.), ma obowiązek doręczenia korespondencji na adres do doręczeń elektronicznych.

[6] Maksymalna liczba znaków w pkt 7.1. wynosi 1000, natomiast w przypadku pkt 7.2.4. wartość ta odnosi się do pojedynczego wiersza. W przypadku potrzeby dodatkowego uzasadnienia, które wykracza poza wskazany limit znaków, uzasadnienie zamieszcza się na osobnych stronach i dołącza do formularza. W przypadku większej liczby wierszy w pkt 7.2.4. kolejne wiersze dodaje się w formularzu albo zamieszcza na osobnych stronach i dołącza do formularza.

[7] W przypadku zaznaczenia pola „nie" (wskazania terenu objętego pismem jako części działki ewidencyjnej lub działek ewidencyjnych) można dodać załącznik z określeniem granic terenu w formie graficznej.

[8] Podaje się nazwę lub symbol klasy przeznaczenia terenu zgodnie ze standardami określonymi w przepisach wykonawczych wydanych na podstawie art. 16 ust. 2 ustawy z dnia 27 marca 2003 r. o planowaniu i zagospodarowaniu przestrzennym (Dz. U. z 2023 r. poz. 977, z późn. zm.).

[9] W przypadku dołączenia do pisma załączników zawierających dane osobowe, inne niż wymienione w pkt 4, 5 i 6, załączniki te należy zanonimizować, tj. ukryć dane osobowe.

[redacted]

[redacted]



2026-09-29

URZĄD GMINY KRZCZONÓW
AE:PL-27020-43778-RAGTG-18

Uwagi_plan_ogólny

Dzień dobry
W załączeniu przekazuję uwagi do planu ogólnego.

Z poważaniem
[redacted]

Załączniki

1. uwagi_plan_ogolny_antoniowka.pdf (SHA3-512, d2cf6807adf28aeb0f5cbfcb87638bc9179f2684266391cd97d19bfd3408057ec11c4e7afd8a07c4b80464de867ed84a9d06d1a13fd60948a9d91a9a7b316116)

Pismo dotyczące aktu planowania przestrzennego

1. ORGAN, DO KTÓREGO JEST SKŁADANE PISMO

Nazwa: ...Wójt Gminy Krzczonów.....

2. RODZAJ PISMA[1)]

☐ 2.1. wniosek do projektu aktu

☒ 2.2. uwaga do konsultowanego projektu aktu[2)]

☐ 2.3. wniosek o zmianę aktu[3)]

☐ 2.4. wniosek o sporządzenie aktu[3)]

3. RODZAJ AKTU PLANOWANIA PRZESTRZENNEGO[1)]

☒ 3.1. plan ogólny gminy

☐ 3.2. miejscowy plan zagospodarowania przestrzennego, w tym zintegrowany plan inwestycyjny lub miejscowy plan rewitalizacji

☐ 3.3. uchwała ustalająca zasady i warunki sytuowania obiektów małej architektury, tablic reklamowych i urządzeń reklamowych oraz ogrodzeń, ich gabaryty, standardy jakościowe oraz rodzaje materiałów budowlanych, z jakich mogą być wykonane

☐ 3.4. audyt krajobrazowy

☐ 3.5. plan zagospodarowania przestrzennego województwa

4. DANE SKŁADAJĄCEGO PISMO[4)]

[redacted]

5. ADRES DO KORESPONDENCJI SKŁADAJĄCEGO PISMO[4)]

(Nieobowiązkowo)

Kraj: ..... Województwo: .....

Powiat: ..... Gmina: .....

Ulica: ..... Nr domu: ..... Nr lokalu: .....

Miejscowość: ..... Kod pocztowy: .....

6. DANE PEŁNOMOCNIKA[4)]

(Nieobowiązkowo)

☐ pełnomocnik ☐ pełnomocnik do doręczeń

Imię i nazwisko: .....

Kraj: ..... Województwo: .....

Powiat: ..... Gmina: .....

Ulica: ..... Nr domu: ..... Nr lokalu: .....

Miejscowość: ..... Kod pocztowy:.....

E-mail (w przypadku gdy pełnomocnik posiada adres e-mail): .....

Nr tel. (nieobowiązkowo): .....

Adres skrytki ePUAP lub adres do doręczeń elektronicznych[5)]: .....

7. TREŚĆ PISMA

7.1. Treść[6]...Wnoszę o uwzględnienie treści zawartej w punkcie 7.2. Pragnę dodać, że przed sformułowaniem treści wniosku dokonałem analizy projektu planu ogólnego. Po analizie uznałem, że sugerowane przeze mnie zmiany jak najbardziej wpisują się w strategię gminy odnośnie planowania przestrzennego.

7.2. (Nieobowiązkowo) W przypadku wypełnienia, należy uzupełnić każdą z kolumn tabeli.

Szczegółowe informacje dotyczące treści pisma w odniesieniu do działek ewidencyjnych:

Lp.	7.2.1. Nazwa aktu planowania przestrzennego	7.2.2. Identyfikator działki lub działek ewidencyjnych	7.2.3. Czy teren objęty pismem obejmuje całość działki lub działek ewidencyjnych[7]	7.2.4. Treść[6]
1	Plan Ogólny Gminy Krzczonów	1)060909_2.0001.227/1	☒ tak ☐ nie	1) Wnoszę o objęcie działki 227/1 obręb Antoniówka strefą wielofunkcyjną z zabudową mieszkaniową jednorodzinną (SJ), najlepiej wraz z objęciem obszarem uzupełnienia zabudowy (OUZ). Pragnę podkreślić, że ww. działka posiada odpowiednią infrastrukturę warunkującą wykorzystanie pod zabudowę, tj.m.in.: bezpośredni dostęp do drogi utwardzonej, dostęp do sieci elektroenergetycznej oraz sieci wodociągowej i telekomunikacyjnej (światłowód). Ww. działka bezpośrednio przylega do działek objętych w projektowanym planie ogólnym strefą wielofunkcyjną z zabudową mieszkaniową jednorodzinną (SJ). Poza tym na działce sąsiedniej (230/2) realizowana jest zabudowa mieszkaniowa. Pragnę również podkreślić, że rozważam zabudowę przywołanej nieruchomości budynkiem jednorodzinnym w najbliższym czasie. Podsumowując, objęcie ww. działki strefą SJ jest jak najbardziej funkcjonalnie uzasadnione i wpisuje się w zachowanie ładu przestrzennego na obszarze gminy, a objęcie działki obszarem uzupełnienia zabudowy (OUZ) pozwoli w najbliższym czasie zrealizować planowaną budowę budynku mieszkalnego jednorodzinnego na ww. działce.

7.3. (Nieobowiązkowo) W przypadku wypełnienia, należy uzupełnić każdą z kolumn tabeli.

Szczegółowe informacje dotyczące działek ewidencyjnych oraz niektórych parametrów – w przypadku zaznaczenia w pkt 2: wniosku do projektu aktu (pkt 2.1), uwagi do konsultowanego projektu aktu (pkt 2.2) lub wniosku o zmianę aktu (pkt 2.3) oraz w pkt 3: planu ogólnego gminy (pkt 3.1) lub miejscowego planu zagospodarowania przestrzennego, w tym zintegrowanego planu inwestycyjnego lub miejscowego planu rewitalizacji (pkt 3.2):

Lp.	7.3.1. Nazwa planu ogólnego gminy lub miejscowego planu zagospodarowania przestrzennego	7.3.2. Identyfikator działki lub działek ewidencyjnych	7.3.3. Czy teren objęty pismem obejmuje całość działki lub działek ewidencyjnych[7]	7.3.4. Nazwa lub nazwy klasy przeznaczenia terenu (albo symbol lub symbole klasy przeznaczenia terenu)[8]	7.3.5. Maksymalny udział powierzchni zabudowy [%]	7.3.6. Maksymalna wysokość zabudowy [m]	7.3.7. Minimalny udział powierzchni biologicznie czynnej [%]
1	....	....	☐ tak ☐ nie	....	....	....	....

8. OŚWIADCZENIE W SPRAWIE KORESPONDENCJI ELEKTRONICZNEJ

☒ Wyrażam zgodę ☐ Nie wyrażam zgody

na doręczanie korespondencji w niniejszej sprawie za pomocą środków komunikacji elektronicznej w rozumieniu art. 2 pkt 5 ustawy z dnia 18 lipca 2002 r. o świadczeniu usług drogą elektroniczną (Dz. U. z 2020 r. poz. 344).

9. ZAŁĄCZNIKI

- ☐ Pełnomocnictwo do reprezentowania składającego pismo lub pełnomocnictwo do doręczeń (zgodnie z ustawą z dnia 16 listopada 2006 r. o opłacie skarbowej (Dz. U. z 2023 r. poz. 2111)) – jeżeli składający pismo działa przez pełnomocnika.
- ☐ Potwierdzenie uiszczenia opłaty skarbowej od pełnomocnictwa – jeżeli obowiązek uiszczenia takiej opłaty wynika z ustawy z dnia 16 listopada 2006 r. o opłacie skarbowej.
- ☐ (Nieobowiązkowo). Określenie granic terenu w formie graficznej w przypadku wskazania terenu objętego pismem jako części działki ewidencyjnej lub działek ewidencyjnych.
- ☐ (Nieobowiązkowo). Inne załączniki – w przypadku zaznaczenia pola należy podać nazwy załączników.[9)]

.....

10. PODPIS SKŁADAJĄCEGO PISMO (PEŁNOMOCNIKA) I DATA PODPISU

Podpis powinien być czytelny. Podpis i datę podpisu umieszcza się w przypadku składania pisma w postaci papierowej.

Podpis: ..... [redacted] ..... Data: ...29.09.2026.....

[1)] Można zaznaczyć więcej niż jedno pole. W ramach jednego pisma można wybrać tylko te akty, w przypadku których pismo będzie wysyłane do tego samego organu wskazanego w pkt 1. W przypadku gdy treść wniosku lub uwagi związana jest z dokumentem powiązanym z aktem planowania przestrzennego (np. sporządzanej w toku procedowania aktu, w ramach strategicznej oceny oddziaływania na środowisko, prognozy oddziaływania na środowisko), należy w pkt 3 wybrać rodzaj aktu planowania przestrzennego, którego ten dokument dotyczy, po czym wprowadzić treść wniosku lub uwagi w pkt 7.1 lub 7.2.

[2)] Nie dotyczy planu zagospodarowania przestrzennego województwa.

[3)] Nie dotyczy planu zagospodarowania przestrzennego województwa i audytu krajobrazowego.

[4)] W pkt 4 należy podać adres zamieszkania albo siedziby składającego pismo. W przypadku wypełnienia pkt 5 podaje się adres do korespondencji składającego pismo, jeżeli jest inny niż adres podany w pkt 4. W przypadku wypełnienia pkt 6 podaje się adres zamieszkania albo siedziby pełnomocnika. W przypadku większej liczby składających pismo lub pełnomocników dane kolejnych składających pismo lub pełnomocników dodaje się w formularzu albo zamieszcza na osobnych stronach i dołącza do formularza.

[5)] Adres skrytki ePUAP lub adres do doręczeń elektronicznych wskazuje się w przypadku wyrażenia zgody na doręczanie korespondencji za pomocą środków komunikacji elektronicznej, z zastrzeżeniem przypadków, w których organ, zgodnie z przepisami ustawy z dnia 18 listopada 2020 r. o doręczeniach elektronicznych (Dz. U. z 2023 r. poz. 285, z późn. zm.), ma obowiązek doręczenia korespondencji na adres do doręczeń elektronicznych.

[6)] Maksymalna liczba znaków w pkt 7.1. wynosi 1000, natomiast w przypadku pkt 7.2.4. wartość ta odnosi się do pojedynczego wiersza. W przypadku potrzeby dodatkowego uzasadnienia, które wykracza poza wskazany limit znaków, uzasadnienie zamieszcza się na osobnych stronach i dołącza do formularza. W przypadku większej liczby wierszy w pkt 7.2.4. kolejne wiersze dodaje się w formularzu albo zamieszcza na osobnych stronach i dołącza do formularza.

[7)] W przypadku zaznaczenia pola „nie" (wskazania terenu objętego pismem jako części działki ewidencyjnej lub działek ewidencyjnych) można dodać załącznik z określeniem granic terenu w formie graficznej.

[8)] Podaje się nazwę lub symbol klasy przeznaczenia terenu zgodnie ze standardami określonymi w przepisach wykonawczych wydanych na podstawie art. 16 ust. 2 ustawy z dnia 27 marca 2003 r. o planowaniu i zagospodarowaniu przestrzennym (Dz. U. z 2023 r. poz. 977, z późn. zm.).

[9)] W przypadku dołączenia do pisma załączników zawierających dane osobowe, inne niż wymienione w pkt 4, 5 i 6, załączniki te należy zanonimizować, tj. ukryć dane osobowe.

vkp. 5423.2026

UKŁAD GMINY KRZYCZOWO

30-09-2026

Pismo dotyczące aktu planowania przestrzennego

1. ORGAN, DO KTÓREGO JEST SKŁADANE PISMO

Nazwa: Wójt Gminy Krzyczowo

2. RODZAJ PISMA[1)]

☐ 2.1. wniosek do projektu aktu

☒ 2.2. uwaga do konsultowanego projektu aktu[2)]

☐ 2.3. wniosek o zmianę aktu[3)]

☐ 2.4. wniosek o sporządzenie aktu[3)]

3. RODZAJ AKTU PLANOWANIA PRZESTRZENNEGO[1)]

☒ 3.1. plan ogólny gminy

☐ 3.2. miejscowy plan zagospodarowania przestrzennego, w tym zintegrowany plan inwestycyjny lub miejscowy plan rewitalizacji

☐ 3.3. uchwała ustalająca zasady i warunki sytuowania obiektów małej architektury, tablic reklamowych i urządzeń reklamowych oraz ogrodzeń, ich gabaryty, standardy jakościowe oraz rodzaje materiałów budowlanych, z jakich mogą być wykonane

☐ 3.4. audyt krajobrazowy

☐ 3.5. plan zagospodarowania przestrzennego województwa

4. DANE SKŁADAJĄCEGO PISMO[4)]

[redacted]

5. ADRES DO KORESPONDENCJI SKŁADAJĄCEGO PISMO[4)]

(Nieobowiązkowo)

Kraj: ..... Województwo: .....

Powiat: ..... Gmina: .....

Ulica: ..... Nr domu: ..... Nr lokalu: .....

Miejscowość: ..... Kod pocztowy: .....

6. DANE PEŁNOMOCNIKA[4)]

(Nieobowiązkowo)

☐ pełnomocnik ☐ pełnomocnik do doręczeń

Imię i nazwisko: .....

Kraj: ..... Województwo: .....

Powiat: ..... Gmina: .....

Ulica: ..... Nr domu: ..... Nr lokalu: .....

Miejscowość: ..... Kod pocztowy: .....

E-mail (w przypadku gdy pełnomocnik posiada adres e-mail): .....

Nr tel. (nieobowiązkowo):

.....

Adres skrytki ePUAP lub adres do doręczeń elektronicznych[5)]: .....

7. TREŚĆ PISMA

7.1. Treść[6]) Wnoszę o objęcie działek o nr. ewidencyjnych nr. 340/2, 341/2, 342/3 położonych w omawianym wyżej terminie gminie Przasnysz w Planie Ogólnym dla gminy Przasnysz jako teren zabudowy zagrodowej z uwagi na istniejący na tych działkach budynek mieszkalny ~~na działce nr. 340/2 i 341/2 oraz~~ na działkach nr. 340/1 i 341/2 znajdujący się w bliskiej odległości budynek mieszkalny wybudowany w latach 2023-2025.

7.2. (Nieobowiązkowo) W przypadku wypełnienia, należy uzupełnić każdą z kolumn tabeli.

Szczegółowe informacje dotyczące treści pisma w odniesieniu do działek ewidencyjnych:

Lp.	7.2.1. Nazwa aktu planowania przestrzennego	7.2.2. Identyfikator działki lub działek ewidencyjnych	7.2.3. Czy teren objęty pismem obejmuje całość działki lub działek ewidencyjnych[7])	7.2.4. Treść[6])
1	.....	.....	☐ tak ☐ nie	.....

7.3. (Nieobowiązkowo) W przypadku wypełnienia, należy uzupełnić każdą z kolumn tabeli.

Szczegółowe informacje dotyczące działek ewidencyjnych oraz niektórych parametrów – w przypadku zaznaczenia w pkt 2: wniosku do projektu aktu (pkt 2.1), uwagi do konsultowanego projektu aktu (pkt 2.2) lub wniosku o zmianę aktu (pkt 2.3) oraz w pkt 3: planu ogólnego gminy (pkt 3.1) lub miejscowego planu zagospodarowania przestrzennego, w tym zintegrowanego planu inwestycyjnego lub miejscowego planu rewitalizacji (pkt 3.2):

Lp.	7.3.1. Nazwa planu ogólnego gminy lub miejscowego planu zagospodarowania przestrzennego	7.3.2. Identyfikator działki lub działek ewidencyjnych	7.3.3. Czy teren objęty pismem obejmuje całość działki lub działek ewidencyjnych 7)	7.3.4. Nazwa lub nazwy klasy przeznaczenia terenu (albo symbol lub symbole klasy przeznaczenia terenu)[8])	7.3.5. Maksymalny udział powierzchni zabudowy [%]	7.3.6. Maksymalna wysokość zabudowy [m]	7.3.7. Minimalny udział powierzchni biologicznie czynnej [%]
1	.....	.....	☐ tak ☐ nie	.....	.....	.....	.....

8. OŚWIADCZENIE W SPRAWIE KORESPONDENCJI ELEKTRONICZNEJ

☐ Wyrażam zgodę ☒ Nie wyrażam zgody

na doręczanie korespondencji w niniejszej sprawie za pomocą środków komunikacji elektronicznej w rozumieniu art. 2 pkt 5 ustawy z dnia 18 lipca 2002 r. o świadczeniu usług drogą elektroniczną (Dz. U. z 2020 r. poz. 344).

9. ZAŁĄCZNIKI

☐ Pełnomocnictwo do reprezentowania składającego pismo lub pełnomocnictwo do doręczeń (zgodnie z ustawą z dnia 16 listopada 2006 r. o opłacie skarbowej (Dz. U. z 2023 r. poz. 2111)) – jeżeli składający pismo działa przez pełnomocnika.

☐ Potwierdzenie uiszczenia opłaty skarbowej od pełnomocnictwa – jeżeli obowiązek uiszczenia takiej opłaty wynika z ustawy z dnia 16 listopada 2006 r. o opłacie skarbowej.

☐ (Nieobowiązkowo). Określenie granic terenu w formie graficznej w przypadku wskazania terenu objętego pismem jako części działki ewidencyjnej lub działek ewidencyjnych.

☒ (Nieobowiązkowo). Inne załączniki – w przypadku zaznaczenia pola należy podać nazwy załączników.[9])
1. Zgłoszenie budowy silosa z 2023 r. 2. Zgłoszenie budowy silosa z 2024.

10. PODPIS SKŁADAJĄCEGO PISMO (PEŁNOMOCNIKA) I DATA PODPISU

Podpis powinien być czytelny. Podpis i datę podpisu umieszcza się w przypadku składania pisma w postaci papierowej.

Podpis: [redacted] Data: 30.09.2026

[1] Można zaznaczyć więcej niż jedno pole. W ramach jednego pisma można wybrać tylko te akty, w przypadku których pismo będzie wysyłane do tego samego organu wskazanego w pkt 1. W przypadku gdy treść wniosku lub uwagi związana jest z dokumentem powiązanym z aktem planowania przestrzennego (np. sporządzanej w toku procedowania aktu, w ramach strategicznej oceny oddziaływania na środowisko, prognozy oddziaływania na środowisko), należy w pkt 3 wybrać rodzaj aktu planowania przestrzennego, którego ten dokument dotyczy, po czym wprowadzić treść wniosku lub uwagi w pkt 7.1 lub 7.2.

[2] Nie dotyczy planu zagospodarowania przestrzennego województwa.

[3] Nie dotyczy planu zagospodarowania przestrzennego województwa i audytu krajobrazowego.

[4] W pkt 4 należy podać adres zamieszkania albo siedziby składającego pismo. W przypadku wypełnienia pkt 5 podaje się adres do korespondencji składającego pismo, jeżeli jest inny niż adres podany w pkt 4. W przypadku wypełnienia pkt 6 podaje się adres zamieszkania albo siedziby pełnomocnika. W przypadku większej liczby składających pismo lub pełnomocników dane kolejnych składających pismo lub pełnomocników dodaje się w formularzu albo zamieszcza na osobnych stronach i dołącza do formularza.

[5] Adres skrytki ePUAP lub adres do doręczeń elektronicznych wskazuje się w przypadku wyrażenia zgody na doręczanie korespondencji za pomocą środków komunikacji elektronicznej, z zastrzeżeniem przypadków, w których organ, zgodnie z przepisami ustawy z dnia 18 listopada 2020 r. o doręczeniach elektronicznych (Dz. U. z 2023 r. poz. 285, z późn. zm.), ma obowiązek doręczenia korespondencji na adres do doręczeń elektronicznych.

[6] Maksymalna liczba znaków w pkt 7.1. wynosi 1000, natomiast w przypadku pkt 7.2.4. wartość ta odnosi się do pojedynczego wiersza. W przypadku potrzeby dodatkowego uzasadnienia, które wykracza poza wskazany limit znaków, uzasadnienie zamieszcza się na osobnych stronach i dołącza do formularza. W przypadku większej liczby wierszy w pkt 7.2.4. kolejne wiersze dodaje się w formularzu albo zamieszcza na osobnych stronach i dołącza do formularza.

[7] W przypadku zaznaczenia pola „nie" (wskazania terenu objętego pismem jako części działki ewidencyjnej lub działek ewidencyjnych) można dodać załącznik z określeniem granic terenu w formie graficznej.

[8] Podaje się nazwę lub symbol klasy przeznaczenia terenu zgodnie ze standardami określonymi w przepisach wykonawczych wydanych na podstawie art. 16 ust. 2 ustawy z dnia 27 marca 2003 r. o planowaniu i zagospodarowaniu przestrzennym (Dz. U. z 2023 r. poz. 977, z późn. zm.).

[9] W przypadku dołączenia do pisma załączników zawierających dane osobowe, inne niż wymienione w pkt 4, 5 i 6, załączniki te należy zanonimizować, tj. ukryć dane osobowe.

9. Załączniki CD.

3. Decyzje o warunkach zabudowy z 2024 r.

STAROSTWO POWIATOWE W LUBLINIE
Punkt Obsługi Klienta
Wpłynęło dnia 11-10-2023
Nr rejestru ..... Liczba załączników .....
Przyjął .....

ZGŁOSZENIE
budowy lub wykonywania innych robót budowlanych
(PB-2)

PB-2 nie dotyczy budowy i przebudowy budynku mieszkalnego jednorodzinnego

Podstawa prawna: Art. 30 ust. 2 w zw. z ust. 4d ustawy z dnia 7 lipca 1994 r. – Prawo budowlane (Dz. U. z 2020 r. poz. 1333, z późn. zm.).

1. ORGAN ADMINISTRACJI ARCHITEKTONICZNO-BUDOWLANEJ

Nazwa: Starostwo Powiatowe w Lubline

2.1. DANE INWESTORA[1)]

[redacted]

2.2. DANE INWESTORA (DO KORESPONDENCJI)[1)]

Wypełnia się, jeżeli adres do korespondencji inwestora jest inny niż wskazany w pkt 2.1.

Kraj: ..... Województwo: .....

Powiat: ..... Gmina: .....

Ulica: ..... Nr domu: ..... Nr lokalu: .....

Miejscowość: ..... Kod pocztowy: ..... Poczta: .....

Adres skrzynki ePUAP[2)]: .....

3. DANE PEŁNOMOCNIKA[1)]

Wypełnia się, jeżeli inwestor działa przez pełnomocnika.

☐ pełnomocnik ☐ pełnomocnik do doręczeń

Imię i nazwisko: .....

Kraj: ..... Województwo: .....

Powiat: ..... Gmina: .....

Ulica: ..... Nr domu: ..... Nr lokalu: .....

Miejscowość: ..... Kod pocztowy: ..... Poczta: .....

Adres skrzynki ePUAP[2)]: .....

Email (nieobowiązkowo): .....

Nr tel. (nieobowiązkowo): .....

3401/2
3411/2
3421/3

4. INFORMACJE O ROBOTACH BUDOWLANYCH

Rodzaj, zakres i sposób wykonywania: Budowa silosu z płaszcza o pojemności 17t.
1. Usunięcie humusu i wymiana gruntu do głębokości 50cm.
2. Wypełnienie wykopu piaskiem i zagęszczenie.
3. Wykonanie ławy z betonu o grubości 15cm CD >>

Planowany termin rozpoczęcia[3]: 02.11.2023

5. DANE NIERUCHOMOŚCI (MIEJSCE WYKONYWANIA ROBÓT BUDOWLANYCH)[1]

[redacted]

6. OŚWIADCZENIE W SPRAWIE KORESPONDENCJI ELEKTRONICZNEJ

☒ Wyrażam zgodę ☐ Nie wyrażam zgody

na doręczanie korespondencji w niniejszej sprawie za pomocą środków komunikacji elektronicznej w rozumieniu art. 2 pkt 5 ustawy z dnia 18 lipca 2002 r. o świadczeniu usług drogą elektroniczną (Dz. U. z 2020 r. poz. 344).

7. ZAŁĄCZNIKI

☒ Oświadczenie o posiadanym prawie do dysponowania nieruchomością na cele budowlane.
☐ Pełnomocnictwo do reprezentowania inwestora (opłacone zgodnie z ustawą z dnia 16 listopada 2006 r. o opłacie skarbowej (Dz. U. z 2020 r. poz. 1546, z późn. zm.)) – jeżeli inwestor działa przez pełnomocnika.
☐ Potwierdzenie uiszczenia opłaty skarbowej – jeżeli obowiązek uiszczenia takiej opłaty wynika z ustawy z dnia 16 listopada 2006 r. o opłacie skarbowej.
Inne (wymagane przepisami prawa):
☒ mapa 1:1000, rysunek silosu, rysunek płyty, decyzja o warunkach zabudowy

8. PODPIS INWESTORA (PEŁNOMOCNIKA) I DATA PODPISU

Podpis powinien być czytelny. Podpis i datę podpisu umieszcza się w przypadku dokonywania zgłoszenia w postaci papierowej.

[redacted] 11.10.2023

[1] W przypadku większej liczby inwestorów, pełnomocników lub nieruchomości dane kolejnych inwestorów, pełnomocników lub nieruchomości dodaje się w formularzu albo zamieszcza na osobnych stronach i dołącza do formularza.
[2] Adres skrzynki ePUAP wskazuje się w przypadku wyrażenia zgody na doręczanie korespondencji w niniejszej sprawie za pomocą środków komunikacji elektronicznej.
[3] W przypadku zgłoszenia budowy tymczasowego obiektu budowlanego w polu „Planowany termin rozpoczęcia" należy wskazać również planowany termin rozbiórki lub przeniesienia w inne miejsce tego obiektu.
[4] W przypadku formularza w postaci papierowej zamiast identyfikatora działki ewidencyjnej można wskazać jednostkę ewidencyjną, obręb ewidencyjny i nr działki ewidencyjnej oraz arkusz mapy, jeżeli występuje.

CD. opisu robót budowlanych:
4. Wykonanie płyty fundamentowej o grubości 30cm i wymiarach według załączonego rysunku, z betonu B25 zbrojonego siatką krzyżową zbrojoną drutem ⌀8 na krzyż co 15cm, siatka górna i dolna z dystansami z betonu po 5cm. z drutami w ilości 5 szt.
5. Montaż elementów silosu przez uprawnionych montażystów.

STAROSTWO POWIATOWE W LUBLINIE
Punkt Obsługi Klienta
Wpłynęło dnia 15-10-2024
Nr rejestru .....
Przyjął .....

ZGŁOSZENIE
budowy lub wykonywania innych robót budowlanych
(PB-2)

PB-2 nie dotyczy budowy i przebudowy budynku mieszkalnego jednorodzinnego

Podstawa prawna: Art. 30 ust. 2 w zw. z ust. 4d ustawy z dnia 7 lipca 1994 r. – Prawo budowlane (Dz. U. z 2020 r. poz. 1333, z późn. zm.).

1. ORGAN ADMINISTRACJI ARCHITEKTONICZNO-BUDOWLANEJ

Nazwa: Starostwo Powiatowe w Lublinie

2.1. DANE INWESTORA[1)]

[redacted]

2.2. DANE INWESTORA (DO KORESPONDENCJI)[1)]

Wypełnia się, jeżeli adres do korespondencji inwestora jest inny niż wskazany w pkt 2.1.

Kraj: ..... Województwo: .....

Powiat: ..... Gmina: .....

Ulica: ..... Nr domu: ..... Nr lokalu: .....

Miejscowość: ..... Kod pocztowy: ..... Poczta: .....

Adres skrzynki ePUAP[2)]: .....

3. DANE PEŁNOMOCNIKA[1)]

Wypełnia się, jeżeli inwestor działa przez pełnomocnika.

☐ pełnomocnik ☐ pełnomocnik do doręczeń

Imię i nazwisko: .....

Kraj: ..... Województwo: .....

Powiat: ..... Gmina: .....

Ulica: ..... Nr domu: ..... Nr lokalu: .....

Miejscowość: ..... Kod pocztowy: ..... Poczta: .....

Adres skrzynki ePUAP[2)]: .....

Email (nieobowiązkowo): .....

Nr tel. (nieobowiązkowo): .....

4. INFORMACJE O ROBOTACH BUDOWLANYCH

Rodzaj, zakres i sposób wykonywania: Budowa silosu 2komorowego o pojemności 81,0m³
1. Usunięcie humusu i warstwy gruntu do głębokości 50cm
2. Wypełnienie urobkiem piaskiem i zagęszczenie.
3. Wykonanie wylewki z chudego betonu o grubości 10cm cd->

Planowany termin rozpoczęcia[3]: v 06.11.2024

5. DANE NIERUCHOMOŚCI (MIEJSCE WYKONYWANIA ROBÓT BUDOWLANYCH)[1]

[redacted]

6. OŚWIADCZENIE W SPRAWIE KORESPONDENCJI ELEKTRONICZNEJ

☒ Wyrażam zgodę ☐ Nie wyrażam zgody

na doręczanie korespondencji w niniejszej sprawie za pomocą środków komunikacji elektronicznej w rozumieniu art. 2 pkt 5 ustawy z dnia 18 lipca 2002 r. o świadczeniu usług drogą elektroniczną (Dz. U. z 2020 r. poz. 344).

7. ZAŁĄCZNIKI

☒ Oświadczenie o posiadanym prawie do dysponowania nieruchomością na cele budowlane.
☐ Pełnomocnictwo do reprezentowania inwestora (opłacone zgodnie z ustawą z dnia 16 listopada 2006 r. o opłacie skarbowej (Dz. U. z 2020 r. poz. 1546, z późn. zm.)) – jeżeli inwestor działa przez pełnomocnika.
☐ Potwierdzenie uiszczenia opłaty skarbowej – jeżeli obowiązek uiszczenia takiej opłaty wynika z ustawy z dnia 16 listopada 2006 r. o opłacie skarbowej.

Inne (wymagane przepisami prawa):
☒ mapa 1:1000, rzut silosu, rzut płyty, decyzja o warunkach zabudowy.

8. PODPIS INWESTORA (PEŁNOMOCNIKA) I DATA PODPISU

Podpis powinien być czytelny. Podpis i datę podpisu umieszcza się w przypadku dokonywania zgłoszenia w postaci papierowej.

[redacted] 15.10.2024 r.

---

[1] W przypadku większej liczby inwestorów, pełnomocników lub nieruchomości dane kolejnych inwestorów, pełnomocników lub nieruchomości dodaje się w formularzu albo zamieszcza na osobnych stronach i dołącza do formularza.
[2] Adres skrzynki ePUAP wskazuje się w przypadku wyrażenia zgody na doręczanie korespondencji w niniejszej sprawie za pomocą środków komunikacji elektronicznej.
[3] W przypadku zgłoszenia budowy tymczasowego obiektu budowlanego w polu „Planowany termin rozpoczęcia" należy wskazać również planowany termin rozbiórki lub przeniesienia w inne miejsce tego obiektu.
[4] W przypadku formularza w postaci papierowej zamiast identyfikatora działki ewidencyjnej można wskazać jednostkę ewidencyjną, obręb ewidencyjny i nr działki ewidencyjnej oraz arkusz mapy, jeżeli występuje.

cd. opisu robót budowlanych:
4. Wykonanie płyty fundamentowej o grubości 30cm i wymiarach według załączonego rzutu, z betonu B25 zbrojonego siatką luzem zbrojoną drutem ⌀12 na luzie co 25cm, siatka górna i dolna z otuliną z betonu po 5cm z 1 drutem.
5. Montaż elementów silosu przez uprawnionych montażów.

WÓJT GMINY KRZCZONÓW
ul. Spokojna 7
23-110 Krzczonów

[redacted]

Stwierdzam, że decyzja stała się ostateczna w dniu 14.10.2024
i podlega wykonaniu.
Krzczonów, dnia 14.10.2024....
Główny Specjalista
Katarzyna Golan

Krzczonów, 9 października 2024 r.

DECYZJA
o ustaleniu warunków zabudowy

Na podstawie:

- art. 4 ust. 2 pkt 2, art. 53 ust. 3, 4 i 5, art. 59 ust. 1, art. 60 ust. 1, art. 61 ust. 1 pkt 2 – 6, ust. 4 oraz art. 64 ustawy z dnia 27 marca 2003 r. o planowaniu i zagospodarowaniu przestrzennym (Dz.U.2024.1130 j.t.)
- art. 54 ustawy z dnia 27 marca 2003 r. o planowaniu i zagospodarowaniu przestrzennym (Dz.U.2024.1130 j.t.) - w brzmieniu sprzed nowelizacji dokonanej przez art. 1 ustawy z dnia 7 lipca 2023 r. o zmianie ustawy o planowaniu i zagospodarowaniu przestrzennym oraz niektórych innych ustaw (Dz.U.2023.1688)
- art. 59 ust. 2 ustawy z dnia 7 lipca 2023 r. o zmianie ustawy o planowaniu i zagospodarowaniu przestrzennym oraz niektórych innych ustaw (Dz.U.2023.1688)
- art. 104 i art. 107 ustawy z dnia 14 czerwca 1960 r. Kodeks postępowania administracyjnego (Dz.U.2024.572 j.t.)

Po rozpatrzeniu wniosku z dnia: 26 lipca 2024 r.

Wnioskodawcy: [redacted]

W sprawie: budowy dwóch silosów zbożowych, na części działek nr 340/2, 341/2 położonych w obrębie Walentynów, gmina Krzczonów

USTALAM WARUNKI ZABUDOWY

dla inwestycji budowlanej polegającej na: **budowie dwóch silosów zbożowych**

- na części działek nr ewid. **340/2, 341/2** (obręb: Walentynów, gmina: Krzczonów)

1. **Linie rozgraniczające teren inwestycji**
   Teren inwestycji oznaczono linią koloru czarnego i literami ABC-DE, na mapie zasadniczej w skali 1:1000, stanowiącej załącznik nr 1 do niniejszej decyzji.

2. **Ustalenia dotyczące rodzaju, funkcji zabudowy i zagospodarowania terenu.**
   - zabudowa zagrodowa,
   - budowa dwóch silosów zbożowych.

3. **Warunki oraz wymagania ochrony i kształtowania ładu przestrzennego**
   a) nieprzekraczalną linię zabudowy oznaczono na załączniku nr 1 do decyzji linią koloru niebieskiego;
   b) parametry dla obiektów nie będących budynkami – dwa silosy zbożowe:
   - powierzchnia: łącznie do 200 m^2,
   - kubatura, objętość, pojemność : silosy do 176m^3 każdy, łącznie do 352 m^3,
   - średnica : do 7,0 m,
   - wysokość : do 14,0 m.

4. **Ustalenia dotyczące ochrony środowiska, przyrody i krajobrazu.**

4.1. Projekt budowlany musi spełniać wymagania i ograniczenia w zagospodarowaniu terenu wynikające z potrzeb ochrony środowiska, o których mowa w art. 75 ustawy z dnia 27 kwietnia 2001 r. - Prawo ochrony środowiska (Dz.U.2022.2556 t.j. ze zm.) oraz z obowiązujących ustaleń planów ochrony i innych form ochrony przyrody, o których mowa w przepisach ustawy z dnia 16 kwietnia 2004 r. o ochronie przyrody (Dz.U.2023.1336 t.j. ze zm). Inwestycja powinna być zgodna z Rozporządzeniem Nr 3 Wojewody Lubelskiego z dnia 23 marca 2005r. w sprawie Krzczonowskiego Parku Krajobrazowego (Dz. Urz. Woj. Lubelskiego Nr 73 z dnia 27 kwietnia 2005r. poz. 1524). W zagospodarowaniu działki należy uwzględnić wymagania dotyczące ochrony zieleni i walorów krajobrazowych oraz ochrony wód podziemnych przed zanieczyszczeniami.

vkp 5500.2026

ORGAN GMINY KRZEŻNICA
WPŁYNĘŁO
06-10-2026

Pismo dotyczące aktu planowania przestrzennego

1. ORGAN, DO KTÓREGO JEST SKŁADANE PISMO

Nazwa: WÓJT GMINY KRZEŻNICA

2. RODZAJ PISMA[1)]

☐ 2.1. wniosek do projektu aktu

☒ 2.2. uwaga do konsultowanego projektu aktu[2)]

☐ 2.3. wniosek o zmianę aktu[3)]

☐ 2.4. wniosek o sporządzenie aktu[3)]

3. RODZAJ AKTU PLANOWANIA PRZESTRZENNEGO[1)]

☒ 3.1. plan ogólny gminy

☐ 3.2. miejscowy plan zagospodarowania przestrzennego, w tym zintegrowany plan inwestycyjny lub miejscowy plan rewitalizacji

☐ 3.3. uchwała ustalająca zasady i warunki sytuowania obiektów małej architektury, tablic reklamowych i urządzeń reklamowych oraz ogrodzeń, ich gabaryty, standardy jakościowe oraz rodzaje materiałów budowlanych, z jakich mogą być wykonane

☐ 3.4. audyt krajobrazowy

☐ 3.5. plan zagospodarowania przestrzennego województwa

4. DANE SKŁADAJĄCEGO PISMO[4)]

[redacted]

5. ADRES DO KORESPONDENCJI SKŁADAJĄCEGO PISMO[4)]

(Nieobowiązkowo)

Kraj: ..... Województwo: .....

Powiat: ..... Gmina: .....

Ulica: ..... Nr domu: ..... Nr lokalu: .....

Miejscowość: ..... Kod pocztowy: .....

6. DANE PEŁNOMOCNIKA[4)]

(Nieobowiązkowo)

☐ pełnomocnik ☐ pełnomocnik do doręczeń

Imię i nazwisko: .....

Kraj: ..... Województwo: .....

Powiat: ..... Gmina: .....

Ulica: ..... Nr domu: ..... Nr lokalu: .....

Miejscowość: ..... Kod pocztowy: .....

E-mail (w przypadku gdy pełnomocnik posiada adres e-mail): .....

Nr tel. (nieobowiązkowo): .....

Adres skrytki ePUAP lub adres do doręczeń elektronicznych[5)]: .....

7. TREŚĆ PISMA

7.1. Treść[6] WNOSZĘ O ROZSZERZENIE STREFY Z ZABUDOWĄ JEDNORODZINNĄ NA DZIAŁCE 72/17 ODRĘBNY KRZESŁOWO-FOLWARK ZGODNIE Z ZAŁĄCZNIKIEM GRAFICZNYM

7.2. (Nieobowiązkowo) W przypadku wypełnienia, należy uzupełnić każdą z kolumn tabeli.

Szczegółowe informacje dotyczące treści pisma w odniesieniu do działek ewidencyjnych:

Lp.	7.2.1. Nazwa aktu planowania przestrzennego	7.2.2. Identyfikator działki lub działek ewidencyjnych	7.2.3. Czy teren objęty pismem obejmuje całość działki lub działek ewidencyjnych[7]	7.2.4. Treść[6]
1	.....	.....	☐ tak ☐ nie	.....

7.3. (Nieobowiązkowo) W przypadku wypełnienia, należy uzupełnić każdą z kolumn tabeli.

Szczegółowe informacje dotyczące działek ewidencyjnych oraz niektórych parametrów – w przypadku zaznaczenia w pkt 2: wniosku do projektu aktu (pkt 2.1), uwagi do konsultowanego projektu aktu (pkt 2.2) lub wniosku o zmianę aktu (pkt 2.3) oraz w pkt 3: planu ogólnego gminy (pkt 3.1) lub miejscowego planu zagospodarowania przestrzennego, w tym zintegrowanego planu inwestycyjnego lub miejscowego planu rewitalizacji (pkt 3.2):

Lp.	7.3.1. Nazwa planu ogólnego gminy lub miejscowego planu zagospodarowania przestrzennego	7.3.2. Identyfikator działki lub działek ewidencyjnych	7.3.3. Czy teren objęty pismem obejmuje całość działki lub działek ewidencyjnych[7]	7.3.4. Nazwa lub nazwy klasy przeznaczenia terenu (albo symbol lub symbole klasy przeznaczenia terenu)[8]	7.3.5. Maksymalny udział powierzchni zabudowy [%]	7.3.6. Maksymalna wysokość zabudowy [m]	7.3.7. Minimalny udział powierzchni biologicznie czynnej [%]
1	.....	.....	☐ tak ☐ nie	.....	.....	.....	.....

8. OŚWIADCZENIE W SPRAWIE KORESPONDENCJI ELEKTRONICZNEJ

☐ Wyrażam zgodę ☒ Nie wyrażam zgody

na doręczanie korespondencji w niniejszej sprawie za pomocą środków komunikacji elektronicznej w rozumieniu art. 2 pkt 5 ustawy z dnia 18 lipca 2002 r. o świadczeniu usług drogą elektroniczną (Dz. U. z 2020 r. poz. 344).

9. ZAŁĄCZNIKI

☐ Pełnomocnictwo do reprezentowania składającego pismo lub pełnomocnictwo do doręczeń (zgodnie z ustawą z dnia 16 listopada 2006 r. o opłacie skarbowej (Dz. U. z 2023 r. poz. 2111)) – jeżeli składający pismo działa przez pełnomocnika.

☐ Potwierdzenie uiszczenia opłaty skarbowej od pełnomocnictwa – jeżeli obowiązek uiszczenia takiej opłaty wynika z ustawy z dnia 16 listopada 2006 r. o opłacie skarbowej.

☐ (Nieobowiązkowo). Określenie granic terenu w formie graficznej w przypadku wskazania terenu objętego pismem jako części działki ewidencyjnej lub działek ewidencyjnych.

☒ (Nieobowiązkowo). Inne załączniki – w przypadku zaznaczenia pola należy podać nazwy załączników.[9] ZAŁĄCZNIK GRAFICZNY

10. PODPIS SKŁADAJĄCEGO PISMO (PEŁNOMOCNIKA) I DATA PODPISU

Podpis powinien być czytelny. Podpis i datę podpisu umieszcza się w przypadku składania pisma w postaci papierowej.

Podpis: [redacted] Data: 06.10.2026



WNIOSKOWANA STREFA ZABUDOWY JEDNORODZINNEJ

c.d. 14

[redacted]

#5838.2026
URZĄD GMINY KRZCZONÓW
WPŁYNĘŁO
26-10-2026
Golan
zał.

Do Wójta Gminy Krzczonów

W uzupełnieniu mojej uwagi do projektu Planu Ogólnego Gminy Krzczonów z dnia 06.10.2026 r. w załączeniu przedkładam wypis i wyrys z ewidencji gruntów, na okoliczność istnienia budynku mieszkalnego i terenów Br – rola pod budynkami.

Ponadto uzupełniam uwagę w zakresie rozszerzenia Obszaru Uzupełnienia Zabudowy na cały teren oznaczony w załączniku graficznym kolorem różowym. W przypadku braku możliwości rozszerzenia OUZ na cały oznaczony teren, zwracam uwagę, iż jego zasięg powinien być wyznaczony w odległości co najmniej 50 m od granicy pasa drogowego, a nie od środka jezdni jak jest w obecnym projekcie.

Mam konkretne plany inwestycyjne zatem proszę o pozytywne rozpatrzenie uwag.

[redacted]

STAROSTA LUBELSKI

(nazwa organu wydającego dokument)

Numer kancelaryjny: [redacted]

Województwo : **LUBELSKIE**
Powiat : **LUBELSKI**
Jednostka ewidencyjna : **060909_2 KRZCZONÓW**
Obręb : **0011 KRZCZONÓW-FOLWARK**
Dotyczy działki/ek : **72/17**
Jednostka rejestrowa : **G.138**

WYRYS Z MAPY EWIDENCYJNEJ

z dnia 2025-04-24

Skala 1:5000

Sporządził: Agata Burył

Dokument niniejszy jest przeznaczony do dokonywania wpisu w księdze wieczystej

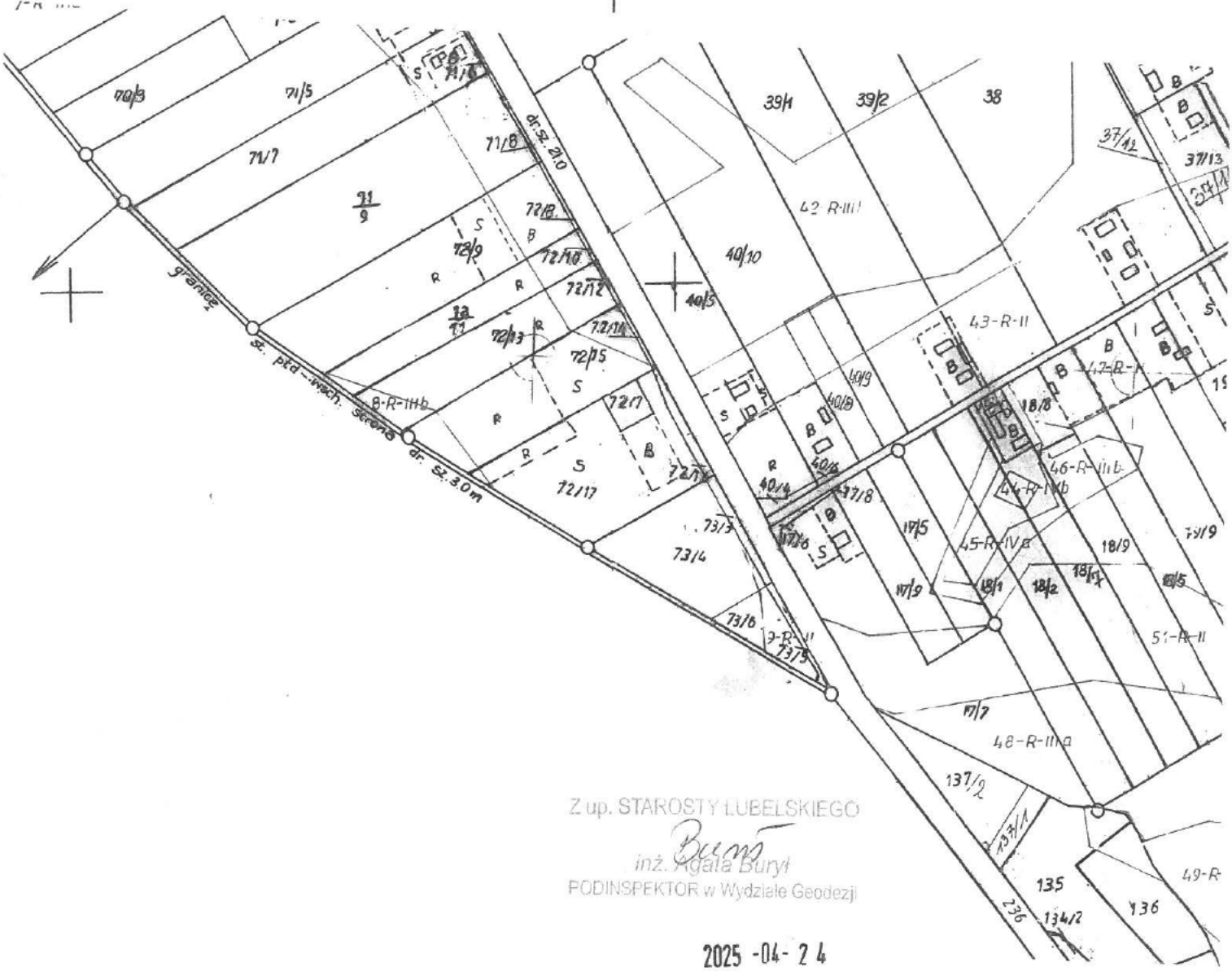

Z up. STAROSTY LUBELSKIEGO
inż. Agata Burył
PODINSPEKTOR w Wydziale Geodezji

2025 -04- 24

Województwo : **LUBELSKIE**
Powiat : **LUBELSKI**
Jednostka ewidencyjna : **060909_2 KRZCZONÓW**
Obręb : **0011 KRZCZONÓW-FOLWARK**

STAROSTA LUBELSKI
(nazwa organu wydającego dokument)

Nr kancelaryjny : [redacted]

WYPIS Z REJESTRU GRUNTÓW

z dnia: 2025-04-24

Jednostka rejestrowa : **G.138**

Lp	Podmiot ewidencyjny	Charakter własności / władania	Udział
1	[redacted]	Własność	1/1

Numer działki	Położenie działki	Opis użytku	Oznaczenie użytków i konturów klasyfikac.	Pow. użytku [ha]	Pow. działki [ha]	Nr KW lub inny dokument własności
72/17		grunty rolne zabudowane	Br-RIIIa	0,19	1,35	[redacted]
		grunty orne	RIIIa	0,15		
		sady	S-RIIIa	1,01		

Id działki: **060909_2.0011.72/17**

Razem powierzchnia działek : 1,35 ha

Słownie : jeden ha. trzydzieści pięć ar.

Wypis zawiera dane według stanu na dzień : 2025-04-24

Sporządził : Agata Burył

Dokument niniejszy jest przeznaczony do dokonywania wpisu w księdze wieczystej

Z up. STAROSTY LUBELSKIEGO
inż. Agata Burył
PODINSPEKTOR w Wydziale Geodezji...
2025-04-24 .....
(imię i nazwisko osoby reprezentującej organ)

Dokument elektroniczny



Miejsce i data sporządzenia dokumentu

2026-10-06

Dane nadawcy

[redacted]

Dane adresata

URZĄD GMINY KRZCZONÓW
23-110 Krzczonów
ul. Spokojna 7

WNIOSEK

Konsultacje Projektu Planu Ogólnego Gminy Krzczonów

W związku z trwającymi konsultacjami społecznymi projektu Planu Ogólnego Gminy Krzczonów przekazuję w załączeniu uwagę do konsultowanego projektu aktu planowania przestrzennego, dotyczącą działek ewidencyjnych nr 351/6 i 351/7, obręb 0014 Krzczonów-Wójtostwo.

Załączniki:
1. Wniosek dot. aktu planowania przestrzennego – uwaga do konsultowanego projektu Planu Ogólnego Gminy Krzczonów.
2. Załącznik nr 1 – Uzasadnienie uwagi do projektu Planu Ogólnego Gminy Krzczonów.

Załączniki:

1. Wniosek dot. aktu planowania przestrzennego.pdf -
2. Zał. Nr.1 Uzasadnienie uwagi do projektu Planu Ogólnego Gminy Krzczonów.pdf -

Dokument został podpisany, aby go zweryfikować należy użyć oprogramowania do weryfikacji podpisu. Data złożenia podpisu: 2026-10-06T13:29:33Z

Podpis elektroniczny

06-10-2026

Pismo dotyczące aktu planowania przestrzennego

1. ORGAN, DO KTÓREGO JEST SKŁADANE PISMO

Nazwa: Wójt Gminy Krzczonów

2. RODZAJ PISMA[1)]

☐ 2.1. wniosek do projektu aktu

☒ 2.2. uwaga do konsultowanego projektu aktu[2)]

☐ 2.3. wniosek o zmianę aktu[3)]

☐ 2.4. wniosek o sporządzenie aktu[3)]

3. RODZAJ AKTU PLANOWANIA PRZESTRZENNEGO[1)]

☒ 3.1. plan ogólny gminy

☐ 3.2. miejscowy plan zagospodarowania przestrzennego, w tym zintegrowany plan inwestycyjny lub miejscowy plan rewitalizacji

☐ 3.3. uchwała ustalająca zasady i warunki sytuowania obiektów małej architektury, tablic reklamowych i urządzeń reklamowych oraz ogrodzeń, ich gabaryty, standardy jakościowe oraz rodzaje materiałów budowlanych, z jakich mogą być wykonane

☐ 3.4. audyt krajobrazowy

☐ 3.5. plan zagospodarowania przestrzennego województwa

4. DANE SKŁADAJĄCEGO PISMO[4)]

[redacted]

5. ADRES DO KORESPONDENCJI SKŁADAJĄCEGO PISMO[4)]

(Nieobowiązkowo)

Kraj: ..... Województwo: .....

Powiat: ..... Gmina: .....

Ulica: ..... Nr domu: ..... Nr lokalu: .....

Miejscowość: ..... Kod pocztowy: .....

6. DANE PEŁNOMOCNIKA[4)]

(Nieobowiązkowo)

☐ pełnomocnik ☐ pełnomocnik do doręczeń

Imię i nazwisko: .....

Kraj: ..... Województwo: .....

Powiat: ..... Gmina: .....

Ulica: ..... Nr domu: ..... Nr lokalu: .....

Miejscowość: ..... Kod pocztowy: .....

E-mail (w przypadku gdy pełnomocnik posiada adres e-mail): .....

Nr tel. (nieobowiązkowo): .....

Adres skrytki ePUAP lub adres do doręczeń elektronicznych[5)]: .....

7. TREŚĆ PISMA

7.1. Treść[6)]

Wnoszę uwagę do projektu Planu Ogólnego Gminy Krzczonów dotyczącą działek nr 351/6 i 351/7, obręb 0014 Krzczonów-Wójtostwo. Dla działki nr 351/6 wnoszę o zachowanie strefy SJ oraz objęcie całej działki Obszarem Uzupełnienia Zabudowy (OUZ). Dla działki nr 351/7 wnoszę w pierwszej kolejności o zmianę części obecnie oznaczonej jako SZ na strefę SJ oraz objęcie tej części OUZ. W przypadku nieuwzględnienia zmiany strefy SZ na SJ wnoszę alternatywnie o pozostawienie strefy SZ i objęcie tej części OUZ. Ponadto wnoszę o rozważenie rozszerzenia strefy SJ i OUZ na dalszą część działki nr 351/7, w maksymalnym zakresie dopuszczalnym przepisami i uwarunkowaniami przestrzennymi, jako kontynuacji zabudowy mieszkaniowej przewidzianej i realizowanej w tym obszarze. Szczegółowe uzasadnienie stanowi Załącznik nr 1.

7.2. (Nieobowiązkowo) W przypadku wypełnienia, należy uzupełnić każdą z kolumn tabeli.

Szczegółowe informacje dotyczące treści pisma w odniesieniu do działek ewidencyjnych:

Lp.	7.2.1. Nazwa aktu planowania przestrzennego	7.2.2. Identyfikator działki lub działek ewidencyjnych	7.2.3. Czy teren objęty pismem obejmuje całość działki lub działek ewidencyjnych[7)]	7.2.4. Treść[6)]
1	Plan ogólny Gminy Krzczonów	351/6, obręb 0014 Krzczonów-Wójtostwo	☒ tak ☐ nie	Wnoszę o objęcie całej działki Obszarem Uzupełnienia Zabudowy (OUZ) przy zachowaniu jej przeznaczenia w strefie SJ.
2	Plan ogólny Gminy Krzczonów	351/7, obręb 0014 Krzczonów-Wójtostwo	☐ tak ☒ nie	Wnoszę o zmianę części działki objętej obecnie strefą SZ na strefę SJ oraz objęcie tej części OUZ. Alternatywnie, w przypadku nieuwzględnienia zmiany strefy SZ na SJ, wnoszę o pozostawienie strefy SZ i objęcie tej części OUZ. Dodatkowo wnoszę o rozważenie rozszerzenia strefy SJ i OUZ na dalszą część działki, w maksymalnym zakresie dopuszczalnym przepisami i uwarunkowaniami przestrzennymi, jako kontynuacji zabudowy przewidzianej i realizowanej w tym obszarze.

7.3. (Nieobowiązkowo) W przypadku wypełnienia, należy uzupełnić każdą z kolumn tabeli.

Szczegółowe informacje dotyczące działek ewidencyjnych oraz niektórych parametrów – w przypadku zaznaczenia w pkt 2: wniosku do projektu aktu (pkt 2.1), uwagi do konsultowanego projektu aktu (pkt 2.2) lub wniosku o zmianę aktu (pkt 2.3) oraz w pkt 3: planu ogólnego gminy (pkt 3.1) lub miejscowego planu zagospodarowania przestrzennego, w tym zintegrowanego planu inwestycyjnego lub miejscowego planu rewitalizacji (pkt 3.2):

Lp.	7.3.1. Nazwa planu ogólnego gminy lub miejscowego planu zagospodarowania przestrzennego	7.3.2. Identyfikator działki lub działek ewidencyjnych	7.3.3. Czy teren objęty pismem obejmuje całość działki lub działek ewidencyjnych [7)]	7.3.4. Nazwa lub nazwy klasy przeznaczenia terenu (albo symbol lub symbole klasy przeznaczenia terenu)[8)]	7.3.5. Maksymalny udział powierzchni zabudowy [%]	7.3.6. Maksymalna wysokość zabudowy [m]	7.3.7. Minimalny udział powierzchni biologicznie czynnej [%]
1	…… …… ……	…… …… ……	☐ tak ☐ nie	…… …… ……	…… …… ……	…… …… ……	…… …… ……

8. OŚWIADCZENIE W SPRAWIE KORESPONDENCJI ELEKTRONICZNEJ

☒ Wyrażam zgodę ☐ Nie wyrażam zgody

na doręczanie korespondencji w niniejszej sprawie za pomocą środków komunikacji elektronicznej w rozumieniu art. 2 pkt 5 ustawy z dnia 18 lipca 2002 r. o świadczeniu usług drogą elektroniczną (Dz. U. z 2020 r. poz. 344).

9. ZAŁĄCZNIKI

☐ Pełnomocnictwo do reprezentowania składającego pismo lub pełnomocnictwo do doręczeń (zgodnie z ustawą z dnia 16 listopada 2006 r. o opłacie skarbowej (Dz. U. z 2023 r. poz. 2111)) – jeżeli składający pismo działa przez pełnomocnika.

☐ Potwierdzenie uiszczenia opłaty skarbowej od pełnomocnictwa – jeżeli obowiązek uiszczenia takiej opłaty wynika z ustawy z dnia 16 listopada 2006 r. o opłacie skarbowej.

☐ (Nieobowiązkowo). Określenie granic terenu w formie graficznej w przypadku wskazania terenu objętego pismem jako części działki ewidencyjnej lub działek ewidencyjnych.

☒ (Nieobowiązkowo). Inne załączniki – w przypadku zaznaczenia pola należy podać nazwy załączników.[9)]
Zał. Nr.1 Uzasadnienie uwagi do projektu Planu Ogólnego Gminy Krzczonów

10. PODPIS SKŁADAJĄCEGO PISMO (PEŁNOMOCNIKA) I DATA PODPISU

Podpis powinien być czytelny. Podpis i datę podpisu umieszcza się w przypadku składania pisma w postaci papierowej.

Podpis: [redacted] Data: 06.10.2026

[1)] Można zaznaczyć więcej niż jedno pole. W ramach jednego pisma można wybrać tylko te akty, w przypadku których pismo będzie wysyłane do tego samego organu wskazanego w pkt 1. W przypadku gdy treść wniosku lub uwagi związana jest z dokumentem powiązanym z aktem planowania przestrzennego (np. sporządzanej w toku procedowania aktu, w ramach strategicznej oceny oddziaływania na środowisko, prognozy oddziaływania na środowisko), należy w pkt 3 wybrać rodzaj aktu planowania przestrzennego, którego ten dokument dotyczy, po czym wprowadzić treść wniosku lub uwagi w pkt 7.1 lub 7.2.

[2)] Nie dotyczy planu zagospodarowania przestrzennego województwa.

[3)] Nie dotyczy planu zagospodarowania przestrzennego województwa i audytu krajobrazowego.

[4)] W pkt 4 należy podać adres zamieszkania albo siedziby składającego pismo. W przypadku wypełnienia pkt 5 podaje się adres do korespondencji składającego pismo, jeżeli jest inny niż adres podany w pkt 4. W przypadku wypełnienia pkt 6 podaje się adres zamieszkania albo siedziby pełnomocnika. W przypadku większej liczby składających pismo lub pełnomocników dane kolejnych składających pismo lub pełnomocników dodaje się w formularzu albo zamieszcza na osobnych stronach i dołącza do formularza.

[5)] Adres skrytki ePUAP lub adres do doręczeń elektronicznych wskazuje się w przypadku wyrażenia zgody na doręczanie korespondencji za pomocą środków komunikacji elektronicznej, z zastrzeżeniem przypadków, w których organ, zgodnie z przepisami ustawy z dnia 18 listopada 2020 r. o doręczeniach elektronicznych (Dz. U. z 2023 r. poz. 285, z późn. zm.), ma obowiązek doręczenia korespondencji na adres do doręczeń elektronicznych.

[6)] Maksymalna liczba znaków w pkt 7.1. wynosi 1000, natomiast w przypadku pkt 7.2.4. wartość ta odnosi się do pojedynczego wiersza. W przypadku potrzeby dodatkowego uzasadnienia, które wykracza poza wskazany limit znaków, uzasadnienie zamieszcza się na osobnych stronach i dołącza do formularza. W przypadku większej liczby wierszy w pkt 7.2.4. kolejne wiersze dodaje się w formularzu albo zamieszcza na osobnych stronach i dołącza do formularza.

[7)] W przypadku zaznaczenia pola „nie" (wskazania terenu objętego pismem jako części działki ewidencyjnej lub działek ewidencyjnych) można dodać załącznik z określeniem granic terenu w formie graficznej.

[8)] Podaje się nazwę lub symbol klasy przeznaczenia terenu zgodnie ze standardami określonymi w przepisach wykonawczych wydanych na podstawie art. 16 ust. 2 ustawy z dnia 27 marca 2003 r. o planowaniu i zagospodarowaniu przestrzennym (Dz. U. z 2023 r. poz. 977, z późn. zm.).

[9)] W przypadku dołączenia do pisma załączników zawierających dane osobowe, inne niż wymienione w pkt 4, 5 i 6, załączniki te należy zanonimizować, tj. ukryć dane osobowe.

ZAŁĄCZNIK NR 1
UZASADNIENIE UWAGI DO PROJEKTU PLANU OGÓLNEGO GMINY KRZCZONÓW

Dotyczy: działek ewidencyjnych nr 351/6 i 351/7, obręb 0014 Krzczonów-Wójtostwo

W związku z trwającymi konsultacjami społecznymi projektu Planu Ogólnego Gminy Krzczonów wnoszę o zmianę projektu w zakresie dotyczącym działek ewidencyjnych nr 351/6 i 351/7, obręb 0014 Krzczonów-Wójtostwo. Celem uwagi jest zachowanie realnej możliwości dalszego i racjonalnego zagospodarowania wskazanych nieruchomości, zgodnie z dotychczasowym kierunkiem rozwoju zabudowy tego obszaru oraz funkcjami przewidzianymi w projekcie Planu Ogólnego.

1. Działka nr 351/6

Działka nr 351/6 została w projekcie Planu Ogólnego zakwalifikowana do strefy wielofunkcyjnej z zabudową mieszkaniową jednorodzinną SJ. Przeznaczenie to jest zgodne z wcześniejszym wnioskiem składanym na etapie sporządzania Planu Ogólnego, w którym dla tego terenu wskazano funkcję zabudowy mieszkaniowej jednorodzinnej.

Za objęciem działki nr 351/6 Obszarem Uzupełnienia Zabudowy przemawia dodatkowo dotychczasowa historia planistyczna tej nieruchomości. Dla terenu odpowiadającego obecnej działce nr 351/6 została wcześniej wydana przez Wójta Gminy Krzczonów decyzja o warunkach zabudowy nr [redacted] z dnia 25 stycznia 2023 r.

Decyzja ta dotyczyła inwestycji polegającej na budowie budynku mieszkalnego z przyłączami, w ramach zabudowy zagrodowej, na projektowanej do wydzielenia działce z działki nr 351/2, zgodnie z załączoną do postępowania koncepcją podziału. Teren objęty tą decyzją odpowiada obecnej działce nr 351/6.

W przeprowadzonej na potrzeby tej decyzji analizie funkcji oraz cech zabudowy i zagospodarowania terenu stwierdzono w obszarze analizowanym występowanie zabudowy zagrodowej i mieszkaniowej jednorodzinnej oraz terenów rolnych. Potwierdzono również możliwość obsługi komunikacyjnej terenu od strony drogi powiatowej oraz możliwość zapewnienia niezbędnej infrastruktury technicznej. Na tej podstawie ustalono warunki realizacji budynku mieszkalnego.

Powyższe potwierdza, że możliwość zabudowy terenu obecnej działki nr 351/6 była już wcześniej przedmiotem szczegółowej analizy planistycznej przeprowadzonej przez organ i została oceniona pozytywnie. Nie jest to zatem teren, dla którego możliwość zabudowy pojawia się po raz pierwszy dopiero w obecnym projekcie Planu Ogólnego.

Obecne zakwalifikowanie działki nr 351/6 do strefy SJ stanowi kontynuację wcześniej przyjętego kierunku zagospodarowania tej nieruchomości. Jednoczesne pozostawienie działki poza Obszarem Uzupełnienia Zabudowy może jednak w przyszłości istotnie ograniczyć możliwość uzyskania nowych decyzji o warunkach zabudowy, mimo że projekt Planu Ogólnego przewiduje dla tego terenu funkcję mieszkaniową.

Wnoszę zatem o objęcie całej działki nr 351/6 Obszarem Uzupełnienia Zabudowy (OUZ), przy zachowaniu jej w strefie SJ.

2. Działka nr 351/7

Na wcześniejszym etapie sporządzania Planu Ogólnego dla części działki nr 351/7 wnioskowano o możliwość realizacji zabudowy zagrodowej. Postulat ten znalazł odzwierciedlenie w obecnym projekcie Planu Ogólnego poprzez zakwalifikowanie części działki nr 351/7 do strefy wielofunkcyjnej z zabudową zagrodową SZ.

Po zapoznaniu się z kompletnym projektem Planu Ogólnego, w szczególności z przebiegiem Obszaru Uzupełnienia Zabudowy, zasadne jest doprecyzowanie wcześniejszego stanowiska w sposób zapewniający możliwość rzeczywistego zagospodarowania tej części nieruchomości w przyszłości.

W pierwszej kolejności wnoszę o zmianę części działki nr 351/7 objętej obecnie strefą SZ na strefę wielofunkcyjną z zabudową mieszkaniową jednorodzinną SJ oraz o jednoczesne objęcie tej części Obszarem Uzupełnienia Zabudowy (OUZ).

Rozwiązanie takie pozwoliłoby na kontynuację funkcji mieszkaniowej przewidzianej na bezpośrednio sąsiadującej działce nr 351/6 oraz funkcji mieszkaniowej już realizowanej na działce nr 351/5, na której obecnie trwa budowa budynku mieszkalnego. Zmiana części działki nr 351/7 z SZ na SJ pozwoliłaby tym samym stworzyć bardziej spójny funkcjonalnie obszar zabudowy i stanowiłaby naturalną kontynuację istniejącego oraz planowanego sposobu zagospodarowania terenów sąsiednich.

W przypadku nieuwzględnienia zmiany strefy SZ na SJ wnoszę alternatywnie o pozostawienie tej części działki nr 351/7 w strefie SZ i objęcie jej Obszarem Uzupełnienia Zabudowy (OUZ).

Taki wariant pozwoli zachować co najmniej realną możliwość przyszłego zagospodarowania tej części nieruchomości zgodnie z profilem funkcjonalnym strefy SZ, która została już przewidziana w projekcie Planu Ogólnego.

Ponadto wnoszę o przeanalizowanie możliwości rozszerzenia strefy SJ oraz Obszaru Uzupełnienia Zabudowy również na dalszą część działki nr 351/7, w maksymalnym zakresie dopuszczalnym obowiązującymi przepisami oraz istniejącymi uwarunkowaniami przestrzennymi i gruntowymi. W przypadku braku możliwości objęcia dalszej części nieruchomości w pełnym zakresie, zasadne byłoby rozszerzenie strefy SJ i OUZ co najmniej w zakresie stanowiącym racjonalną kontynuację zabudowy od strony działek nr 351/5 i 351/6.

3. Uzasadnienie wspólne

Działki nr 351/6 i 351/7 stanowią część tego samego, funkcjonalnie powiązanego obszaru. W bezpośrednim sąsiedztwie, na działce nr 351/5, obecnie realizowana jest zabudowa mieszkaniowa. Działka nr 351/6 została objęta w projekcie strefą SJ, a dla terenu odpowiadającego obecnej działce nr 351/6 już wcześniej wydano decyzję o warunkach zabudowy dla inwestycji obejmującej budowę budynku mieszkalnego z przyłączami - **Decyzja Wójta Gminy Krzczonów o warunkach zabudowy nr [redacted] z dnia 25 stycznia 2023 r.**

Dla części działki nr 351/7 wcześniej wnioskowano natomiast o zabudowę zagrodową, co znalazło odzwierciedlenie w projekcie poprzez wyznaczenie strefy SZ. Składana uwaga nie zmierza więc do wprowadzenia całkowicie nowego kierunku zagospodarowania, lecz do zapewnienia spójności pomiędzy przewidzianymi w projekcie funkcjami, dotychczasowymi rozstrzygnięciami planistycznymi oraz realną możliwością wykorzystania tych nieruchomości w przyszłości.

Szczególne znaczenie ma w tym zakresie objęcie wskazanych terenów Obszarem Uzupełnienia Zabudowy. Pozostawienie działki nr 351/6 poza OUZ, mimo zakwalifikowania jej do strefy mieszkaniowej SJ, może w przyszłości istotnie ograniczać możliwość uzyskania nowych decyzji o warunkach zabudowy w przypadku dalszego braku miejscowego planu zagospodarowania przestrzennego. Analogiczny problem dotyczy części działki nr 351/7 przeznaczonej w projekcie do strefy SZ.

Proponowane zmiany służą zachowaniu możliwości racjonalnej kontynuacji zabudowy w obszarze, w którym funkcja mieszkaniowa jest już realizowana, była wcześniej przedmiotem decyzji o warunkach zabudowy oraz została przewidziana w projekcie Planu Ogólnego.

Mając na uwadze przedstawione okoliczności, wnoszę o uwzględnienie uwagi poprzez:

1. **objęcie całej działki nr 351/6 Obszarem Uzupełnienia Zabudowy (OUZ), przy zachowaniu strefy SJ**
2. **zmianę części działki nr 351/7 objętej obecnie strefą SZ na strefę SJ oraz objęcie tej części OUZ**
3. **alternatywnie - w przypadku nieuwzględnienia zmiany SZ na SJ - pozostawienie tej części działki nr 351/7 w strefie SZ i objęcie jej OUZ**
4. przeanalizowanie możliwości rozszerzenia strefy SJ i OUZ również na dalszą część działki nr 351/7, w maksymalnym zakresie dopuszczalnym przepisami i uwarunkowaniami przestrzennymi.

Uwzględnienie powyższych zmian pozwoli zachować spójność pomiędzy dotychczasowym sposobem zagospodarowania tego obszaru, wcześniejszymi rozstrzygnięciami dotyczącymi możliwości zabudowy, ustaleniami projektu Planu Ogólnego oraz możliwością racjonalnego wykorzystania nieruchomości w przyszłości.

vkp. 5537.2026

URZĄD GMINY KRZCZONÓW

08-10-2026

Ilość zał. 1

Załączni

Pismo dotyczące aktu planowania przestrzennego

1. ORGAN, DO KTÓREGO JEST SKŁADANE PISMO

Nazwa: **Wójt Gminy Krzczonów** .....

2. RODZAJ PISMA[1)]

☒ 2.1. wniosek do projektu aktu

☒ 2.2. uwaga do konsultowanego projektu aktu[2)]

☐ 2.3. wniosek o zmianę aktu[3)]

☐ 2.4. wniosek o sporządzenie aktu[3)]

3. RODZAJ AKTU PLANOWANIA PRZESTRZENNEGO[1)]

☒ 3.1. plan ogólny gminy

☐ 3.2. miejscowy plan zagospodarowania przestrzennego, w tym zintegrowany plan inwestycyjny lub miejscowy plan rewitalizacji

☐ 3.3. uchwała ustalająca zasady i warunki sytuowania obiektów małej architektury, tablic reklamowych i urządzeń reklamowych oraz ogrodzeń, ich gabaryty, standardy jakościowe oraz rodzaje materiałów budowlanych, z jakich mogą być wykonane

☐ 3.4. audyt krajobrazowy

☐ 3.5. plan zagospodarowania przestrzennego województwa

4. DANE SKŁADAJĄCEGO PISMO[4)]

[redacted]

5. ADRES DO KORESPONDENCJI SKŁADAJĄCEGO PISMO[4)]

(Nieobowiązkowo)

Kraj: ..... Województwo: .....

Powiat: ..... Gmina: .....

Ulica: ..... Nr domu: ..... Nr lokalu: .....

Miejscowość: ..... Kod pocztowy: .....

6. DANE PEŁNOMOCNIKA[4)]

[redacted]

7. TREŚĆ PISMA

7.1. Treść[6)]

Proszę o wyznaczenie strefy wielofunkcyjnej z zabudową mieszkaniową jednorodzinną

Proszę aby do profilu dodatkowego dodać teren zabudowy letniskowej lub rekreacji indywidualnej

WNOSZĘ O ~~WYZNACZENIE~~ STREFY UZUPEŁNIENIA ROZSZERZENIA ZABUDOWY NA DZIAŁKĘ NR 50/9

7.2. (Nieobowiązkowo) W przypadku wypełnienia, należy uzupełnić każdą z kolumn tabeli.

Szczegółowe informacje dotyczące treści pisma w odniesieniu do działek ewidencyjnych:

Lp.	7.2.1. Nazwa aktu planowania przestrzennego	7.2.2. Identyfikator działki lub działek ewidencyjnych	7.2.3. Czy teren objęty pismem obejmuje całość działki lub działek ewidencyjnych[7)]	7.2.4. Treść[6)]
1	**Plan Ogólny Gminy Krzczonów**	**060909_2.001 1.50/9**	☒ tak ☐ nie	**Proszę o ujęcie postulatów wskazanych w punkcie 7.1**

7.3. (Nieobowiązkowo) W przypadku wypełnienia, należy uzupełnić każdą z kolumn tabeli.

Szczegółowe informacje dotyczące działek ewidencyjnych oraz niektórych parametrów – w przypadku zaznaczenia w pkt 2: wniosku do projektu aktu (pkt 2.1), uwagi do konsultowanego projektu aktu (pkt 2.2) lub wniosku o zmianę aktu (pkt 2.3) oraz w pkt 3: planu ogólnego gminy (pkt 3.1) lub miejscowego planu zagospodarowania przestrzennego, w tym zintegrowanego planu inwestycyjnego lub miejscowego planu rewitalizacji (pkt 3.2):

Lp.	7.3.1. Nazwa planu ogólnego gminy lub miejscowego planu zagospodarowania przestrzennego	7.3.2. Identyfikator działki lub działek ewidencyjnych	7.3.3. Czy teren objęty pismem obejmuje całość działki lub działek ewidencyjnych [7)]	7.3.4. Nazwa lub nazwy klasy przeznaczenia terenu (albo symbol lub symbole klasy przeznaczenia terenu)[8)]	7.3.5. Maksymalny udział powierzchni zabudowy [%]	7.3.6. Maksymalna wysokość zabudowy [m]	7.3.7. Minimalny udział powierzchni biologicznie czynnej [%]
1	....	....	☐ tak ☐ nie	....	....	....	....

8. OŚWIADCZENIE W SPRAWIE KORESPONDENCJI ELEKTRONICZNEJ

☐ Wyrażam zgodę ☐ Nie wyrażam zgody

na doręczanie korespondencji w niniejszej sprawie za pomocą środków komunikacji elektronicznej w rozumieniu art. 2 pkt 5 ustawy z dnia 18 lipca 2002 r. o świadczeniu usług drogą elektroniczną (Dz. U. z 2020 r. poz. 344).

9. ZAŁĄCZNIKI

☒ Pełnomocnictwo do reprezentowania składającego pismo lub pełnomocnictwo do doręczeń (zgodnie z ustawą z dnia 16 listopada 2006 r. o opłacie skarbowej (Dz. U. z 2023 r. poz. 2111)) – jeżeli składający pismo działa przez pełnomocnika.

☐ Potwierdzenie uiszczenia opłaty skarbowej od pełnomocnictwa – jeżeli obowiązek uiszczenia takiej opłaty wynika z ustawy z dnia 16 listopada 2006 r. o opłacie skarbowej.

☐ (Nieobowiązkowo). Określenie granic terenu w formie graficznej w przypadku wskazania terenu objętego pismem jako części działki ewidencyjnej lub działek ewidencyjnych.

☐ (Nieobowiązkowo). Inne załączniki – w przypadku zaznaczenia pola należy podać nazwy załączników.[9)]

.....

10. PODPIS SKŁADAJĄCEGO PISMO (PEŁNOMOCNIKA) I DATA PODPISU

Podpis powinien być czytelny. Podpis i datę podpisu umieszczasię w przypadku składania pisma w postaci papierowej.

Podpis: [redacted] Data: 08.10.2026 r.

PEŁNOMOCNICTWO

My, niżej podpisani [redacted] oświadczamy, że pełnomocnikiem swoim ustanawiamy [redacted] **upoważniamy Ją do:**

1/ występowania przed wszelkimi urzędami, organami administracji rządowej i samorządowej, instytucjami, osobami prawnymi, fizycznymi, organami podatkowymi, w tym przed Urzędem Skarbowym - we wszelkich sprawach związanych z podatkiem od spadku po [redacted] w szczególności do składania i podpisywania wszelkich deklaracji podatkowych, wniosków, podań, składania wszelkich oświadczeń woli i wiedzy w tym zakresie, a także do odbioru decyzji oraz zaświadczenia dotyczącego uregulowania tegoż podatku wydanego w związku z art. 19 ust. 6 ustawy o podatku od spadków i darowizn,

2/ odbioru i regulowania wszelkich należności, odbioru przesyłek i korespondencji, w tym korespondencji poleconej, podpisywania i składania dokumentów, umów, wniosków, podań, deklaracji podatkowych, odbioru decyzji administracyjnych, orzeczeń sądowych, zaświadczeń i innych dokumentów,

a nadto do wszystkich innych czynności prawnych jakie okażą się niezbędne do realizacji tego pełnomocnictwa.

Ponadto oświadczamy, że ustanowiony Pełnomocnik może ustanawiać dalszych pełnomocników w zakresie niniejszego pełnomocnictwa

[redacted]

Lublin, dnia dwudziestego pierwszego września dwa tysiące dwudziestego trzeciego roku (21.09.2023 r.) ----------

Poświadczam, że powyższe podpisy złożyli w mojej obecności w dniu dzisiejszym

w prowadzonej przeze mnie Kancelarii Notarialnej [redacted]

1/ [redacted] której tożsamość ustaliłam na podstawie paszportu wydanego przez [redacted]

2/ [redacted]

3/ [redacted]

Pobrano: ----------

- taksę notarialną na podstawie rozp. Min. Spraw. z dnia 28 czerwca 2004 r. w sprawie maksymalnych stawek taksy notarialnej (tekst jednolity Dz. U. z 2013 r., poz. 237):----------

z § 13 pkt 1 i z § 16 ..... [redacted]

- podatek VAT na podstawie art. 41 ust. 1 i art. 146a ustawy z dnia 11 marca 2004 roku o podatku o towarów i usług (tekst jednolity Dz. U. z 2011 r., nr 177, poz. 1054 z późn. zm.): ----------

23% ..... [redacted]

kwota należna: ..... [redacted]

Słownie: [redacted]

[redacted]

vkp. 5538.2026

URZĄD GMINY KRZCZONÓW

08-10-2026

Ilość zał. ...

Załączni ...

Pismo dotyczące aktu planowania przestrzennego

1. ORGAN, DO KTÓREGO JEST SKŁADANE PISMO

Nazwa: **Wójt Gminy Krzczonów** .....

2. RODZAJ PISMA[1)]

☒ 2.1. wniosek do projektu aktu

☒ 2.2. uwaga do konsultowanego projektu aktu[2)]

☐ 2.3. wniosek o zmianę aktu[3)]

☐ 2.4. wniosek o sporządzenie aktu[3)]

3. RODZAJ AKTU PLANOWANIA PRZESTRZENNEGO[1)]

☒ 3.1. plan ogólny gminy

☐ 3.2. miejscowy plan zagospodarowania przestrzennego, w tym zintegrowany plan inwestycyjny lub miejscowy plan rewitalizacji

☐ 3.3. uchwała ustalająca zasady i warunki sytuowania obiektów małej architektury, tablic reklamowych i urządzeń reklamowych oraz ogrodzeń, ich gabaryty, standardy jakościowe oraz rodzaje materiałów budowlanych, z jakich mogą być wykonane

☐ 3.4. audyt krajobrazowy

☐ 3.5. plan zagospodarowania przestrzennego województwa

4. DANE SKŁADAJĄCEGO PISMO[4)]

[redacted]

5. ADRES DO KORESPONDENCJI SKŁADAJĄCEGO PISMO[4)]

(Nieobowiązkowo)

Kraj: ..... Województwo: .....

Powiat: ..... Gmina: .....

Ulica: ..... Nr domu: ..... Nr lokalu: .....

Miejscowość: ..... Kod pocztowy: .....

6. DANE PEŁNOMOCNIKA[4)]

[redacted]

7. TREŚĆ PISMA

7.1. Treść[6)]

Proszę o wyznaczenie strefy wielofunkcyjnej z zabudową mieszkaniową jednorodzinną

Proszę aby do profilu dodatkowego dodać teren zabudowy letniskowej lub rekreacji indywidualnej

WNOSZĘ O ROZSZERZENIE STREFY UZUPEŁNIENIA ZABUDOWY NA DZIAŁCE 185/1

7.2. (Nieobowiązkowo) W przypadku wypełnienia, należy uzupełnić każdą z kolumn tabeli.

Szczegółowe informacje dotyczące treści pisma w odniesieniu do działek ewidencyjnych:

Lp.	7.2.1. Nazwa aktu planowania przestrzennego	7.2.2. Identyfikator działki lub działek ewidencyjnych	7.2.3. Czy teren objęty pismem obejmuje całość działki lub działek ewidencyjnych[7)]	7.2.4. Treść[6)]
1	**Plan Ogólny Gminy Krzczonów**	**060909_2.001 2.185/1**	☒ tak ☐ nie	**Proszę o ujęcie postulatów wskazanych w punkcie 7.1**

7.3. (Nieobowiązkowo) W przypadku wypełnienia, należy uzupełnić każdą z kolumn tabeli.

Szczegółowe informacje dotyczące działek ewidencyjnych oraz niektórych parametrów – w przypadku zaznaczenia w pkt 2: wniosku do projektu aktu (pkt 2.1), uwagi do konsultowanego projektu aktu (pkt 2.2) lub wniosku o zmianę aktu (pkt 2.3) oraz w pkt 3: planu ogólnego gminy (pkt 3.1) lub miejscowego planu zagospodarowania przestrzennego, w tym zintegrowanego planu inwestycyjnego lub miejscowego planu rewitalizacji (pkt 3.2):

Lp.	7.3.1. Nazwa planu ogólnego gminy lub miejscowego planu zagospodarowania przestrzennego	7.3.2. Identyfikator działki lub działek ewidencyjnych	7.3.3. Czy teren objęty pismem obejmuje całość działki lub działek ewidencyjnych [7)]	7.3.4. Nazwa lub nazwy klasy przeznaczenia terenu (albo symbol lub symbole klasy przeznaczenia terenu)[8)]	7.3.5. Maksymalny udział powierzchni zabudowy [%]	7.3.6. Maksymalna wysokość zabudowy [m]	7.3.7. Minimalny udział powierzchni biologicznie czynnej [%]
1	…… …… ……	…… …… ……	☐ tak ☐ nie	…… …… ……	…… …… ……	…… …… ……	…… …… ……

8. OŚWIADCZENIE W SPRAWIE KORESPONDENCJI ELEKTRONICZNEJ

☐ Wyrażam zgodę ☐ Nie wyrażam zgody

na doręczanie korespondencji w niniejszej sprawie za pomocą środków komunikacji elektronicznej w rozumieniu art. 2 pkt 5 ustawy z dnia 18 lipca 2002 r. o świadczeniu usług drogą elektroniczną (Dz. U. z 2020 r. poz. 344).

9. ZAŁĄCZNIKI

☒ Pełnomocnictwo do reprezentowania składającego pismo lub pełnomocnictwo do doręczeń (zgodnie z ustawą z dnia 16 listopada 2006 r. o opłacie skarbowej (Dz. U. z 2023 r. poz. 2111)) – jeżeli składający pismo działa przez pełnomocnika.

☐ Potwierdzenie uiszczenia opłaty skarbowej od pełnomocnictwa – jeżeli obowiązek uiszczenia takiej opłaty wynika z ustawy z dnia 16 listopada 2006 r. o opłacie skarbowej.

☐ (Nieobowiązkowo). Określenie granic terenu w formie graficznej w przypadku wskazania terenu objętego pismem jako części działki ewidencyjnej lub działek ewidencyjnych.

☐ (Nieobowiązkowo). Inne załączniki – w przypadku zaznaczenia pola należy podać nazwy załączników.[9)]

……

10. PODPIS SKŁADAJĄCEGO PISMO (PEŁNOMOCNIKA) I DATA PODPISU

Podpis powinien być czytelny. Podpis i datę podpisu umieszczasię w przypadku składania pisma w postaci papierowej.

Podpis: [redacted] …… Data: 08.10.2026 r.

PEŁNOMOCNICTWO

My, niżej podpisani [redacted] oświadczamy, że pełnomocnikiem swoim ustanawiamy [redacted] **i u p o w a ż n i a m y Ją do:**

1/ występowania przed wszelkimi urzędami, organami administracji rządowej i samorządowej, instytucjami, osobami prawnymi, fizycznymi, organami podatkowymi, w tym przed Urzędem Skarbowym - we wszelkich sprawach związanych z [redacted] zmarłym w dniu [redacted] w szczególności do składania i podpisywania wszelkich deklaracji podatkowych, wniosków, podań, składania wszelkich oświadczeń woli i wiedzy w tym zakresie, a także do odbioru decyzji oraz zaświadczenia dotyczącego uregulowania tegoż podatku wydanego w związku z art. 19 ust. 6 ustawy o podatku od spadków i darowizn,

2/ odbioru i regulowania wszelkich należności, odbioru przesyłek i korespondencji, w tym korespondencji poleconej, podpisywania i składania dokumentów, umów, wniosków, podań, deklaracji podatkowych, odbioru decyzji administracyjnych, orzeczeń sądowych, zaświadczeń i innych dokumentów,

a nadto do wszystkich innych czynności prawnych jakie okażą się niezbędne do realizacji tego pełnomocnictwa.

Ponadto oświadczamy, że ustanowiony Pełnomocnik może ustanawiać dalszych pełnomocników w zakresie niniejszego pełnomocnictwa [redacted]

Lublin, dnia dwudziestego pierwszego września dwa tysiące dwudziestego trzeciego roku (21.09.2023 r.) ----------

Poświadczam, że powyższe podpisy złożyli w mojej obecności w dniu dzisiejszym

w prowadzonej przeze mnie Kancelarii Notarialnej [redacted]

1/ [redacted]

2/ [redacted]

3/ [redacted]

Pobrano: ----------

- taksę notarialną na podstawie rozp. Min. Spraw. z dnia 28 czerwca 2004 r. w sprawie maksymalnych stawek taksy notarialnej (tekst jednolity Dz. U. z 2013 r., poz. 237):----------

z § 13 pkt 1 i z § 16 ..... [redacted]

- podatek VAT na podstawie art. 41 ust. 1 i art. 146a ustawy z dnia 11 marca 2004 roku o podatku o towarów i usług (tekst jednolity Dz. U. z 2011 r., nr 177, poz. 1054 z późn. zm.): ----------

23% ..... [redacted]

kwota należna: ..... [redacted]

Słownie: [redacted]

[redacted]

rkp. 5560.2026

URZĄD GMINY KRZCIENKO
WPŁYNĘŁO
09-10-2026
Golan

Ilość zał. 1
Załatwi
Uwagi

Pismo dotyczące aktu planowania przestrzennego

1. ORGAN, DO KTÓREGO JEST SKŁADANE PISMO

Nazwa: URZĄD GMINY KRZCIENKO

2. RODZAJ PISMA[1)]

☐ 2.1. wniosek do projektu aktu

☒ 2.2. uwaga do konsultowanego projektu aktu[2)]

☐ 2.3. wniosek o zmianę aktu[3)]

☐ 2.4. wniosek o sporządzenie aktu[3)]

3. RODZAJ AKTU PLANOWANIA PRZESTRZENNEGO[1)]

☒ 3.1. plan ogólny gminy

☐ 3.2. miejscowy plan zagospodarowania przestrzennego, w tym zintegrowany plan inwestycyjny lub miejscowy plan rewitalizacji

☐ 3.3. uchwała ustalająca zasady i warunki sytuowania obiektów małej architektury, tablic reklamowych i urządzeń reklamowych oraz ogrodzeń, ich gabaryty, standardy jakościowe oraz rodzaje materiałów budowlanych, z jakich mogą być wykonane

☐ 3.4. audyt krajobrazowy

☐ 3.5. plan zagospodarowania przestrzennego województwa

4. DANE SKŁADAJĄCEGO PISMO[4)]

[redacted]

5. ADRES DO KORESPONDENCJI SKŁADAJĄCEGO PISMO[4)]

(Nieobowiązkowo)

Kraj: ..... Województwo: .....

Powiat: ..... Gmina: .....

Ulica: ..... Nr domu: ..... Nr lokalu: .....

Miejscowość: ..... Kod pocztowy: .....

6. DANE PEŁNOMOCNIKA[4)]

(Nieobowiązkowo)

☐ pełnomocnik ☐ pełnomocnik do doręczeń

Imię i nazwisko: .....

Kraj: ..... Województwo: .....

Powiat: ..... Gmina: .....

Ulica: ..... Nr domu: ..... Nr lokalu: .....

Miejscowość: ..... Kod pocztowy: .....

E-mail (w przypadku gdy pełnomocnik posiada adres e-mail): .....

Nr tel. (nieobowiązkowo):

.....

Adres skrytki ePUAP lub adres do doręczeń elektronicznych[5)]: .....

7. TREŚĆ PISMA

7.1. Treść[6]) PROŚBA O OBJĘCIE DZIAŁKI NR 46/4 W OBRĘBIE PUSTELNIK STREFĄ WIELOFUNKCYJNĄ Z ZABUDOWĄ MIESZKANIOWĄ JEDNORODZINNĄ I RZEMIEŚLNICZĄ. TEREN ZABUDOWY LETNISKOWEJ DLA RODZINY INDYWIDUALNEJ.

7.2. (Nieobowiązkowo) W przypadku wypełnienia, należy uzupełnić każdą z kolumn tabeli.

Szczegółowe informacje dotyczące treści pisma w odniesieniu do działek ewidencyjnych:

Lp.	7.2.1. Nazwa aktu planowania przestrzennego	7.2.2. Identyfikator działki lub działek ewidencyjnych	7.2.3. Czy teren objęty pismem obejmuje całość działki lub działek ewidencyjnych[7])	7.2.4. Treść[6])
1	PLAN OGÓLNY GMINY	46/4 PUSTELNIK	☒ tak ☐ nie	JAK W PUNKCIE 7.1.

7.3. (Nieobowiązkowo) W przypadku wypełnienia, należy uzupełnić każdą z kolumn tabeli.

Szczegółowe informacje dotyczące działek ewidencyjnych oraz niektórych parametrów – w przypadku zaznaczenia w pkt 2: wniosku do projektu aktu (pkt 2.1), uwagi do konsultowanego projektu aktu (pkt 2.2) lub wniosku o zmianę aktu (pkt 2.3) oraz w pkt 3: planu ogólnego gminy (pkt 3.1) lub miejscowego planu zagospodarowania przestrzennego, w tym zintegrowanego planu inwestycyjnego lub miejscowego planu rewitalizacji (pkt 3.2):

Lp.	7.3.1. Nazwa planu ogólnego gminy lub miejscowego planu zagospodarowania przestrzennego	7.3.2. Identyfikator działki lub działek ewidencyjnych	7.3.3. Czy teren objęty pismem obejmuje całość działki lub działek ewidencyjnych [7])	7.3.4. Nazwa lub nazwy klasy przeznaczenia terenu (albo symbol lub symbole klasy przeznaczenia terenu)[8])	7.3.5. Maksymalny udział powierzchni zabudowy [%]	7.3.6. Maksymalna wysokość zabudowy [m]	7.3.7. Minimalny udział powierzchni biologicznie czynnej [%]
1	.....	.....	☐ tak ☐ nie	.....	.....	.....	.....

8. OŚWIADCZENIE W SPRAWIE KORESPONDENCJI ELEKTRONICZNEJ

☐ Wyrażam zgodę ☒ Nie wyrażam zgody

na doręczanie korespondencji w niniejszej sprawie za pomocą środków komunikacji elektronicznej w rozumieniu art. 2 pkt 5 ustawy z dnia 18 lipca 2002 r. o świadczeniu usług drogą elektroniczną (Dz. U. z 2020 r. poz. 344).

9. ZAŁĄCZNIKI

☐ Pełnomocnictwo do reprezentowania składającego pismo lub pełnomocnictwo do doręczeń (zgodnie z ustawą z dnia 16 listopada 2006 r. o opłacie skarbowej (Dz. U. z 2023 r. poz. 2111)) – jeżeli składający pismo działa przez pełnomocnika.

☐ Potwierdzenie uiszczenia opłaty skarbowej od pełnomocnictwa – jeżeli obowiązek uiszczenia takiej opłaty wynika z ustawy z dnia 16 listopada 2006 r. o opłacie skarbowej.

☐ (Nieobowiązkowo). Określenie granic terenu w formie graficznej w przypadku wskazania terenu objętego pismem jako części działki ewidencyjnej lub działek ewidencyjnych.

☐ (Nieobowiązkowo). Inne załączniki – w przypadku zaznaczenia pola należy podać nazwy załączników.[9])
.....

10. PODPIS SKŁADAJĄCEGO PISMO (PEŁNOMOCNIKA) I DATA PODPISU

Podpis powinien być czytelny. Podpis i datę podpisu umieszcza się w przypadku składania pisma w postaci papierowej.

Podpis: [redacted] Data: 9.X.2026

[1] Można zaznaczyć więcej niż jedno pole. W ramach jednego pisma można wybrać tylko te akty, w przypadku których pismo będzie wysyłane do tego samego organu wskazanego w pkt 1. W przypadku gdy treść wniosku lub uwagi związana jest z dokumentem powiązanym z aktem planowania przestrzennego (np. sporządzanej w toku procedowania aktu, w ramach strategicznej oceny oddziaływania na środowisko, prognozy oddziaływania na środowisko), należy w pkt 3 wybrać rodzaj aktu planowania przestrzennego, którego ten dokument dotyczy, po czym wprowadzić treść wniosku lub uwagi w pkt 7.1 lub 7.2.

[2] Nie dotyczy planu zagospodarowania przestrzennego województwa.

[3] Nie dotyczy planu zagospodarowania przestrzennego województwa i audytu krajobrazowego.

[4] W pkt 4 należy podać adres zamieszkania albo siedziby składającego pismo. W przypadku wypełnienia pkt 5 podaje się adres do korespondencji składającego pismo, jeżeli jest inny niż adres podany w pkt 4. W przypadku wypełnienia pkt 6 podaje się adres zamieszkania albo siedziby pełnomocnika. W przypadku większej liczby składających pismo lub pełnomocników dane kolejnych składających pismo lub pełnomocników dodaje się w formularzu albo zamieszcza na osobnych stronach i dołącza do formularza.

[5] Adres skrytki ePUAP lub adres do doręczeń elektronicznych wskazuje się w przypadku wyrażenia zgody na doręczanie korespondencji za pomocą środków komunikacji elektronicznej, z zastrzeżeniem przypadków, w których organ, zgodnie z przepisami ustawy z dnia 18 listopada 2020 r. o doręczeniach elektronicznych (Dz. U. z 2023 r. poz. 285, z późn. zm.), ma obowiązek doręczenia korespondencji na adres do doręczeń elektronicznych.

[6] Maksymalna liczba znaków w pkt 7.1. wynosi 1000, natomiast w przypadku pkt 7.2.4. wartość ta odnosi się do pojedynczego wiersza. W przypadku potrzeby dodatkowego uzasadnienia, które wykracza poza wskazany limit znaków, uzasadnienie zamieszcza się na osobnych stronach i dołącza do formularza. W przypadku większej liczby wierszy w pkt 7.2.4. kolejne wiersze dodaje się w formularzu albo zamieszcza na osobnych stronach i dołącza do formularza.

[7] W przypadku zaznaczenia pola „nie" (wskazania terenu objętego pismem jako części działki ewidencyjnej lub działek ewidencyjnych) można dodać załącznik z określeniem granic terenu w formie graficznej.

[8] Podaje się nazwę lub symbol klasy przeznaczenia terenu zgodnie ze standardami określonymi w przepisach wykonawczych wydanych na podstawie art. 16 ust. 2 ustawy z dnia 27 marca 2003 r. o planowaniu i zagospodarowaniu przestrzennym (Dz. U. z 2023 r. poz. 977, z późn. zm.).

[9] W przypadku dołączenia do pisma załączników zawierających dane osobowe, inne niż wymienione w pkt 4, 5 i 6, załączniki te należy zanonimizować, tj. ukryć dane osobowe.

rkp. 5559.2026

URZĄD GMINY KRZCZONÓW
WPŁYNĘŁO
09-10-2026
Golan

Pismo dotyczące aktu planowania przestrzennego

1. ORGAN, DO KTÓREGO JEST SKŁADANE PISMO

Nazwa: Wójt Gminy Krzczonów

Ilość zał.: ...
Z datą: ...
Podpis: ...

2. RODZAJ PISMA[1)]

☐ 2.1. wniosek do projektu aktu
☒ 2.2. uwaga do konsultowanego projektu aktu[2)]
☐ 2.3. wniosek o zmianę aktu[3)]
☐ 2.4. wniosek o sporządzenie aktu[3)]

3. RODZAJ AKTU PLANOWANIA PRZESTRZENNEGO[1)]

☒ 3.1. plan ogólny gminy

☐ 3.2. miejscowy plan zagospodarowania przestrzennego, w tym zintegrowany plan inwestycyjny lub miejscowy plan rewitalizacji

☐ 3.3. uchwała ustalająca zasady i warunki sytuowania obiektów małej architektury, tablic reklamowych i urządzeń reklamowych oraz ogrodzeń, ich gabaryty, standardy jakościowe oraz rodzaje materiałów budowlanych, z jakich mogą być wykonane

☐ 3.4. audyt krajobrazowy

☐ 3.5. plan zagospodarowania przestrzennego województwa

4. DANE SKŁADAJĄCEGO PISMO[4)]

[redacted]

5. ADRES DO KORESPONDENCJI SKŁADAJĄCEGO PISMO[4)]

(Nieobowiązkowo)

Kraj: ..... Województwo: .....
Powiat: ..... Gmina: .....
Ulica: ..... Nr domu: ..... Nr lokalu: .....
Miejscowość: ..... Kod pocztowy: .....

6. DANE PEŁNOMOCNIKA[4)]

(Nieobowiązkowo)

☐ pełnomocnik ☐ pełnomocnik do doręczeń

Imię i nazwisko: .....
Kraj: ..... Województwo: .....
Powiat: ..... Gmina: .....
Ulica: ..... Nr domu: ..... Nr lokalu: .....
Miejscowość: ..... Kod pocztowy: .....
E-mail (w przypadku gdy pełnomocnik posiada adres e-mail): .....
Nr tel. (nieobowiązkowo):
.....
Adres skrytki ePUAP lub adres do doręczeń elektronicznych[5)]: .....

7. TREŚĆ PISMA

7.1. Treść[6]) Dla działki numer 345/3 obręb Wolentynów proszę o wyznaczenie strefy zabudowy zagrodowej na części działki znajdującej się poza terenem strefy mogiły wojennej. Zaznaczam że ślady mogiły znajdują się na działce sąsiedniej a moja działka jedynie graniczy z jej terenem.

7.2. (Nieobowiązkowo) W przypadku wypełnienia, należy uzupełnić każdą z kolumn tabeli.

Szczegółowe informacje dotyczące treści pisma w odniesieniu do działek ewidencyjnych:

Lp.	7.2.1. Nazwa aktu planowania przestrzennego	7.2.2. Identyfikator działki lub działek ewidencyjnych	7.2.3. Czy teren objęty pismem obejmuje całość działki lub działek ewidencyjnych[7])	7.2.4. Treść[6])
1	Plan ogólny Gminy Krzeszów	345/3 Wolentynów	☒ tak ☐ nie	Jak w punkcie 7.1

7.3. (Nieobowiązkowo) W przypadku wypełnienia, należy uzupełnić każdą z kolumn tabeli.

Szczegółowe informacje dotyczące działek ewidencyjnych oraz niektórych parametrów – w przypadku zaznaczenia w pkt 2: wniosku do projektu aktu (pkt 2.1), uwagi do konsultowanego projektu aktu (pkt 2.2) lub wniosku o zmianę aktu (pkt 2.3) oraz w pkt 3: planu ogólnego gminy (pkt 3.1) lub miejscowego planu zagospodarowania przestrzennego, w tym zintegrowanego planu inwestycyjnego lub miejscowego planu rewitalizacji (pkt 3.2):

Lp.	7.3.1. Nazwa planu ogólnego gminy lub miejscowego planu zagospodarowania przestrzennego	7.3.2. Identyfikator działki lub działek ewidencyjnych	7.3.3. Czy teren objęty pismem obejmuje całość działki lub działek ewidencyjnych 7)	7.3.4. Nazwa lub nazwy klasy przeznaczenia terenu (albo symbol lub symbole klasy przeznaczenia terenu)[8])	7.3.5. Maksymalny udział powierzchni zabudowy [%]	7.3.6. Maksymalna wysokość zabudowy [m]	7.3.7. Minimalny udział powierzchni biologicznie czynnej [%]
1			☐ tak ☐ nie				

8. OŚWIADCZENIE W SPRAWIE KORESPONDENCJI ELEKTRONICZNEJ

☐ Wyrażam zgodę ☐ Nie wyrażam zgody

na doręczanie korespondencji w niniejszej sprawie za pomocą środków komunikacji elektronicznej w rozumieniu art. 2 pkt 5 ustawy z dnia 18 lipca 2002 r. o świadczeniu usług drogą elektroniczną (Dz. U. z 2020 r. poz. 344).

9. ZAŁĄCZNIKI

☐ Pełnomocnictwo do reprezentowania składającego pismo lub pełnomocnictwo do doręczeń (zgodnie z ustawą z dnia 16 listopada 2006 r. o opłacie skarbowej (Dz. U. z 2023 r. poz. 2111)) – jeżeli składający pismo działa przez pełnomocnika.

☐ Potwierdzenie uiszczenia opłaty skarbowej od pełnomocnictwa – jeżeli obowiązek uiszczenia takiej opłaty wynika z ustawy z dnia 16 listopada 2006 r. o opłacie skarbowej.

☐ (Nieobowiązkowo). Określenie granic terenu w formie graficznej w przypadku wskazania terenu objętego pismem jako części działki ewidencyjnej lub działek ewidencyjnych.

☐ (Nieobowiązkowo). Inne załączniki – w przypadku zaznaczenia pola należy podać nazwy załączników.[9])

10. PODPIS SKŁADAJĄCEGO PISMO (PEŁNOMOCNIKA) I DATA PODPISU

Podpis powinien być czytelny. Podpis i datę podpisu umieszcza się w przypadku składania pisma w postaci papierowej.

Podpis: [redacted] Data: 9.10.2026

[1] Można zaznaczyć więcej niż jedno pole. W ramach jednego pisma można wybrać tylko te akty, w przypadku których pismo będzie wysyłane do tego samego organu wskazanego w pkt 1. W przypadku gdy treść wniosku lub uwagi związana jest z dokumentem powiązanym z aktem planowania przestrzennego (np. sporządzanej w toku procedowania aktu, w ramach strategicznej oceny oddziaływania na środowisko, prognozy oddziaływania na środowisko), należy w pkt 3 wybrać rodzaj aktu planowania przestrzennego, którego ten dokument dotyczy, po czym wprowadzić treść wniosku lub uwagi w pkt 7.1 lub 7.2.

[2] Nie dotyczy planu zagospodarowania przestrzennego województwa.

[3] Nie dotyczy planu zagospodarowania przestrzennego województwa i audytu krajobrazowego.

[4] W pkt 4 należy podać adres zamieszkania albo siedziby składającego pismo. W przypadku wypełnienia pkt 5 podaje się adres do korespondencji składającego pismo, jeżeli jest inny niż adres podany w pkt 4. W przypadku wypełnienia pkt 6 podaje się adres zamieszkania albo siedziby pełnomocnika. W przypadku większej liczby składających pismo lub pełnomocników dane kolejnych składających pismo lub pełnomocników dodaje się w formularzu albo zamieszcza na osobnych stronach i dołącza do formularza.

[5] Adres skrytki ePUAP lub adres do doręczeń elektronicznych wskazuje się w przypadku wyrażenia zgody na doręczanie korespondencji za pomocą środków komunikacji elektronicznej, z zastrzeżeniem przypadków, w których organ, zgodnie z przepisami ustawy z dnia 18 listopada 2020 r. o doręczeniach elektronicznych (Dz. U. z 2023 r. poz. 285, z późn. zm.), ma obowiązek doręczenia korespondencji na adres do doręczeń elektronicznych.

[6] Maksymalna liczba znaków w pkt 7.1. wynosi 1000, natomiast w przypadku pkt 7.2.4. wartość ta odnosi się do pojedynczego wiersza. W przypadku potrzeby dodatkowego uzasadnienia, które wykracza poza wskazany limit znaków, uzasadnienie zamieszcza się na osobnych stronach i dołącza do formularza. W przypadku większej liczby wierszy w pkt 7.2.4. kolejne wiersze dodaje się w formularzu albo zamieszcza na osobnych stronach i dołącza do formularza.

[7] W przypadku zaznaczenia pola „nie" (wskazania terenu objętego pismem jako części działki ewidencyjnej lub działek ewidencyjnych) można dodać załącznik z określeniem granic terenu w formie graficznej.

[8] Podaje się nazwę lub symbol klasy przeznaczenia terenu zgodnie ze standardami określonymi w przepisach wykonawczych wydanych na podstawie art. 16 ust. 2 ustawy z dnia 27 marca 2003 r. o planowaniu i zagospodarowaniu przestrzennym (Dz. U. z 2023 r. poz. 977, z późn. zm.).

[9] W przypadku dołączenia do pisma załączników zawierających dane osobowe, inne niż wymienione w pkt 4, 5 i 6, załączniki te należy zanonimizować, tj. ukryć dane osobowe.

Kp. 5565.2026
URZĄD GMINY KRZCZONÓW
WPŁYNĘŁO
09-10-2026
Golan
Ilość zał.: 1
Załatwi: M

Pismo dotyczące aktu planowania przestrzennego

1. ORGAN, DO KTÓREGO JEST SKŁADANE PISMO

Nazwa: WÓJT GMINY KRZCZONÓW

2. RODZAJ PISMA[1)]

☐ 2.1. wniosek do projektu aktu

☒ 2.2. uwaga do konsultowanego projektu aktu[2)]

☐ 2.3. wniosek o zmianę aktu[3)]

☐ 2.4. wniosek o sporządzenie aktu[3)]

3. RODZAJ AKTU PLANOWANIA PRZESTRZENNEGO[1)]

☒ 3.1. plan ogólny gminy

☐ 3.2. miejscowy plan zagospodarowania przestrzennego, w tym zintegrowany plan inwestycyjny lub miejscowy plan rewitalizacji

☐ 3.3. uchwała ustalająca zasady i warunki sytuowania obiektów małej architektury, tablic reklamowych i urządzeń reklamowych oraz ogrodzeń, ich gabaryty, standardy jakościowe oraz rodzaje materiałów budowlanych, z jakich mogą być wykonane

☐ 3.4. audyt krajobrazowy

☐ 3.5. plan zagospodarowania przestrzennego województwa

4. DANE SKŁADAJĄCEGO PISMO[4)]

[redacted]

5. ADRES DO KORESPONDENCJI SKŁADAJĄCEGO PISMO[4)]

(Nieobowiązkowo)

Kraj: ..... Województwo: .....

Powiat: ..... Gmina: .....

Ulica: ..... Nr domu: ..... Nr lokalu: .....

Miejscowość: ..... Kod pocztowy: .....

6. DANE PEŁNOMOCNIKA[4)]

(Nieobowiązkowo)

☐ pełnomocnik ☐ pełnomocnik do doręczeń

Imię i nazwisko: .....

Kraj: ..... Województwo: .....

Powiat: ..... Gmina: .....

Ulica: ..... Nr domu: ..... Nr lokalu: .....

Miejscowość: ..... Kod pocztowy: .....

E-mail (w przypadku gdy pełnomocnik posiada adres e-mail): .....

Nr tel. (nieobowiązkowo): .....

Adres skrytki ePUAP lub adres do doręczeń elektronicznych[5)]: .....

7. TREŚĆ PISMA

7.1. Treść[6] Proszę o wyznaczenie obszaru uzupełnienia zabudowy na działce nr 165 położonej w Krzonowie Drugim.
Działka leży przy drodze powiatowej przebiega przez nią linia wodociągowa i energetyczna
Sąsiadujące działki mają wyznaczony obszar uzupełnienia zabudowy. Możliwość zabudowy tej działki jest niezbędna do dalszego prowadzenia przeze mnie produkcji rolnej.

7.2. (Nieobowiązkowo) W przypadku wypełnienia, należy uzupełnić każdą z kolumn tabeli.

Szczegółowe informacje dotyczące treści pisma w odniesieniu do działek ewidencyjnych:

Lp.	7.2.1. Nazwa aktu planowania przestrzennego	7.2.2. Identyfikator działki lub działek ewidencyjnych	7.2.3. Czy teren objęty pismem obejmuje całość działki lub działek ewidencyjnych[7]	7.2.4. Treść[6]
1	.....	.....	☐ tak ☐ nie	.....

7.3. (Nieobowiązkowo) W przypadku wypełnienia, należy uzupełnić każdą z kolumn tabeli.

Szczegółowe informacje dotyczące działek ewidencyjnych oraz niektórych parametrów – w przypadku zaznaczenia w pkt 2: wniosku do projektu aktu (pkt 2.1), uwagi do konsultowanego projektu aktu (pkt 2.2) lub wniosku o zmianę aktu (pkt 2.3) oraz w pkt 3: planu ogólnego gminy (pkt 3.1) lub miejscowego planu zagospodarowania przestrzennego, w tym zintegrowanego planu inwestycyjnego lub miejscowego planu rewitalizacji (pkt 3.2):

Lp.	7.3.1. Nazwa planu ogólnego gminy lub miejscowego planu zagospodarowania przestrzennego	7.3.2. Identyfikator działki lub działek ewidencyjnych	7.3.3. Czy teren objęty pismem obejmuje całość działki lub działek ewidencyjnych[7]	7.3.4. Nazwa lub nazwy klasy przeznaczenia terenu (albo symbol lub symbole klasy przeznaczenia terenu)[8]	7.3.5. Maksymalny udział powierzchni zabudowy [%]	7.3.6. Maksymalna wysokość zabudowy [m]	7.3.7. Minimalny udział powierzchni biologicznie czynnej [%]
1	.....	.....	☐ tak ☐ nie	.....	.....	.....	.....

8. OŚWIADCZENIE W SPRAWIE KORESPONDENCJI ELEKTRONICZNEJ

☐ Wyrażam zgodę ☐ Nie wyrażam zgody

na doręczanie korespondencji w niniejszej sprawie za pomocą środków komunikacji elektronicznej w rozumieniu art. 2 pkt 5 ustawy z dnia 18 lipca 2002 r. o świadczeniu usług drogą elektroniczną (Dz. U. z 2020 r. poz. 344).

9. ZAŁĄCZNIKI

☐ Pełnomocnictwo do reprezentowania składającego pismo lub pełnomocnictwo do doręczeń (zgodnie z ustawą z dnia 16 listopada 2006 r. o opłacie skarbowej (Dz. U. z 2023 r. poz. 2111)) – jeżeli składający pismo działa przez pełnomocnika.

☐ Potwierdzenie uiszczenia opłaty skarbowej od pełnomocnictwa – jeżeli obowiązek uiszczenia takiej opłaty wynika z ustawy z dnia 16 listopada 2006 r. o opłacie skarbowej.

☐ (Nieobowiązkowo). Określenie granic terenu w formie graficznej w przypadku wskazania terenu objętego pismem jako części działki ewidencyjnej lub działek ewidencyjnych.

☐ (Nieobowiązkowo). Inne załączniki – w przypadku zaznaczenia pola należy podać nazwy załączników.[9]
Uproszczony wypis z rejestru gruntów + pismo

10. PODPIS SKŁADAJĄCEGO PISMO (PEŁNOMOCNIKA) I DATA PODPISU

Podpis powinien być czytelny. Podpis i datę podpisu umieszcza się w przypadku składania pisma w postaci papierowej.

Podpis: [redacted] Data: 09.10.2026

[redacted]

c.d. pisma dotyczącego aktu planowania przestrzennego

Argumentem dla wyznaczenie obszaru uzupełnienia zabudowy niech będzie fakt, że na działce 165 znajdowało się siedlisko rolnicze moich rodziców i dziadków które obecnie jest na etapie porządkowanie. Dodatkowo potwierdzenie znajduje się w rejestrze ewidencji gruntów, który na, części działki o pow 0,25 ha wskazuje grunty rolne zabudowane.

Uproszczony wypis z rejestru gruntów dołączam do pisma.

[redacted]

Województwo : **LUBELSKIE**
Powiat : **LUBELSKI**
Jednostka ewidencyjna : **060909_2 KRZCZONÓW**
Obręb : **0009 KRZCZONÓW DRUGI**

STAROSTA LUBELSKI
(nazwa organu wydającego dokument)

Nr kancelaryjny : [redacted]

UPROSZCZONY WYPIS Z REJESTRU GRUNTÓW

z dnia: 2026-10-08

Jednostka rejestrowa : **G.89**

Lp	Podmiot ewidencyjny	Charakter własności / władania	Udział
1	[redacted]	Własność	1/1

Numer działki	Położenie działki	Opis użytku	Oznaczenie użytków i konturów klasyfikac.	Pow. użytku [ha]	Pow. działki [ha]	Nr KW lub inny dokument własności
165		grunty rolne zabudowane	Br-RII	0,25	1,61	[redacted]
		grunty orne	RII	0,21		
		grunty orne	RIIIa	1,15		

Id działki: **060909_2.0009.165**

Razem powierzchnia działek : 1,61 ha

Słownie : jeden ha. sześćdziesiąt jeden ar.

Z up. STAROSTY LUBELSKIEGO
inż. Agata Burył
Inspektor
w Wydziale Geodezji

Wypis zawiera dane według stanu na dzień : 2026-10-08

Sporządził : Agata Burył

2026-10-08 .....

(imię i nazwisko osoby reprezentującej organ

Wkp. 5573.2026
URZĄD GMINY KRZCZONÓW
WPŁYNĘŁO
12-10-2026
Golan
ość zał. ....
atwil ....

Pismo dotyczące aktu planowania przestrzennego

1. ORGAN, DO KTÓREGO JEST SKŁADANE PISMO

Nazwa: Wójt Gminy Krzczonów

2. RODZAJ PISMA[1)]

☐ 2.1. wniosek do projektu aktu
☒ 2.2. uwaga do konsultowanego projektu aktu[2)]
☐ 2.3. wniosek o zmianę aktu[3)]
☐ 2.4. wniosek o sporządzenie aktu[3)]

3. RODZAJ AKTU PLANOWANIA PRZESTRZENNEGO[1)]

☒ 3.1. plan ogólny gminy

☐ 3.2. miejscowy plan zagospodarowania przestrzennego, w tym zintegrowany plan inwestycyjny lub miejscowy plan rewitalizacji

☐ 3.3. uchwała ustalająca zasady i warunki sytuowania obiektów małej architektury, tablic reklamowych i urządzeń reklamowych oraz ogrodzeń, ich gabaryty, standardy jakościowe oraz rodzaje materiałów budowlanych, z jakich mogą być wykonane

☐ 3.4. audyt krajobrazowy

☐ 3.5. plan zagospodarowania przestrzennego województwa

4. DANE SKŁADAJĄCEGO PISMO[4)]

[redacted]

5. ADRES DO KORESPONDENCJI SKŁADAJĄCEGO PISMO[4)]

(Nieobowiązkowo)

Kraj: ..... Województwo: .....
Powiat: ..... Gmina: .....
Ulica: ..... Nr domu: ..... Nr lokalu: .....
Miejscowość: ..... Kod pocztowy: .....

6. DANE PEŁNOMOCNIKA[4)]

(Nieobowiązkowo)

☐ pełnomocnik ☐ pełnomocnik do doręczeń

Imię i nazwisko: .....
Kraj: ..... Województwo: .....
Powiat: ..... Gmina: .....
Ulica: ..... Nr domu: ..... Nr lokalu: .....
Miejscowość: ..... Kod pocztowy: .....
E-mail (w przypadku gdy pełnomocnik posiada adres e-mail): .....
Nr tel. (nieobowiązkowo):
.....
Adres skrytki ePUAP lub adres do doręczeń elektronicznych[5)]: .....

7. TREŚĆ PISMA

7.1. Treść[6] Proszę o wyłączenie działki nr 324/2 [redacted] ze strefy zakazu zabudowy oraz włączenie jej do strefy wielofunkcyjnej z zabudową mieszkaniową jednorodzinną. Dla nieruchomości wydano już ostateczne pozwolenie na budowę nr 1618/25 z dnia 28.10.25r., a budowa musi ruszyć 2027r. Zakaz zabudowy uniemożliwi w przyszłości legalną budowę infrastruktury towarzyszącej (garaż/wiata), bezpodstawnie różnicując moją działkę względem sąsiednich.

7.2. (Nieobowiązkowo) W przypadku wypełnienia, należy uzupełnić każdą z kolumn tabeli.

Szczegółowe informacje dotyczące treści pisma w odniesieniu do działek ewidencyjnych:

Lp.	7.2.1. Nazwa aktu planowania przestrzennego	7.2.2. Identyfikator działki lub działek ewidencyjnych	7.2.3. Czy teren objęty pismem obejmuje całość działki lub działek ewidencyjnych[7]	7.2.4. Treść[6]
1	Plan Ogólny Gminy Kruszwica	działka nr 324/2 obręb 14 Kruszwica-wojtostwo	☒ tak ☐ nie	Proszę o ujęcie postulatów wskazanych w punkcie 7.1

7.3. (Nieobowiązkowo) W przypadku wypełnienia, należy uzupełnić każdą z kolumn tabeli.

Szczegółowe informacje dotyczące działek ewidencyjnych oraz niektórych parametrów – w przypadku zaznaczenia w pkt 2: wniosku do projektu aktu (pkt 2.1), uwagi do konsultowanego projektu aktu (pkt 2.2) lub wniosku o zmianę aktu (pkt 2.3) oraz w pkt 3: planu ogólnego gminy (pkt 3.1) lub miejscowego planu zagospodarowania przestrzennego, w tym zintegrowanego planu inwestycyjnego lub miejscowego planu rewitalizacji (pkt 3.2):

Lp.	7.3.1. Nazwa planu ogólnego gminy lub miejscowego planu zagospodarowania przestrzennego	7.3.2. Identyfikator działki lub działek ewidencyjnych	7.3.3. Czy teren objęty pismem obejmuje całość działki lub działek ewidencyjnych[7]	7.3.4. Nazwa lub nazwy klasy przeznaczenia terenu (albo symbol lub symbole klasy przeznaczenia terenu)[8]	7.3.5. Maksymalny udział powierzchni zabudowy [%]	7.3.6. Maksymalna wysokość zabudowy [m]	7.3.7. Minimalny udział powierzchni biologicznie czynnej [%]
1	.....	.....	☐ tak ☐ nie	.....	.....	.....	.....

8. OŚWIADCZENIE W SPRAWIE KORESPONDENCJI ELEKTRONICZNEJ

☒ Wyrażam zgodę ☐ Nie wyrażam zgody

na doręczanie korespondencji w niniejszej sprawie za pomocą środków komunikacji elektronicznej w rozumieniu art. 2 pkt 5 ustawy z dnia 18 lipca 2002 r. o świadczeniu usług drogą elektroniczną (Dz. U. z 2020 r. poz. 344).

9. ZAŁĄCZNIKI

☐ Pełnomocnictwo do reprezentowania składającego pismo lub pełnomocnictwo do doręczeń (zgodnie z ustawą z dnia 16 listopada 2006 r. o opłacie skarbowej (Dz. U. z 2023 r. poz. 2111)) – jeżeli składający pismo działa przez pełnomocnika.

☐ Potwierdzenie uiszczenia opłaty skarbowej od pełnomocnictwa – jeżeli obowiązek uiszczenia takiej opłaty wynika z ustawy z dnia 16 listopada 2006 r. o opłacie skarbowej.

☐ (Nieobowiązkowo). Określenie granic terenu w formie graficznej w przypadku wskazania terenu objętego pismem jako części działki ewidencyjnej lub działek ewidencyjnych.

☒ (Nieobowiązkowo). Inne załączniki – w przypadku zaznaczenia pola należy podać nazwy załączników.[9]

zał. 1. Decyzja nr 1618/25 z dnia 28.10.25r. - pozwolenie na budowę dla działki nr 324/2

10. PODPIS SKŁADAJĄCEGO PISMO (PEŁNOMOCNIKA) I DATA PODPISU

Podpis powinien być czytelny. Podpis i datę podpisu umieszcza się w przypadku składania pisma w postaci papierowej.

Podpis: [redacted] Data: 09.10.2026r.

Załącznik 1

STAROSTA LUBELSKI

Stwierdzam, że decyzja stała się ostateczna w dniu 04.LIS. 2025
i podlega wykonaniu 04.LIS. 2025
Lublin, dnia .....
STARSZY INSPEKTOR
mgr Sylwia Spasówka

znak: [redacted]

(nr rejestru organu wydającego decyzję)

Lublin, 2025-10-28

DECYZJA NR 1618 /25

Na podstawie art. 28, art. 33 ust. 1, art. 34 ust. 4 i art. 36 ustawy z dnia 7 lipca 1994 r. Prawo Budowlane (Dz. U. z 2025 r. poz. 418 z późn.zm.) oraz na podstawie art. 104 ustawy z dnia 14 czerwca 1960 r. – Kodeks postępowania administracyjnego (Dz. U. z 2024 r. poz. 572 z późn. zm.) po rozpatrzeniu wniosku o pozwolenie na budowę[1)] z dnia 04.09.2025 r.

zatwierdzam projekt zagospodarowania terenu oraz architektoniczno-budowlany[2)]
i udzielam pozwolenia na budowę[1)]

dla:

[redacted]

obejmujące:

budynek mieszkalny jednorodzinny na działce nr ew. 324/2 w miejscowości Krzczonów – Wójtostwo (obręb ewidencyjny 14 – Krzczonów – Wójtostwo), gm. Krzczonów,

- **z instalacjami zewnętrznymi: energetyczną, wodociągową oraz kanalizacji sanitarnej na działce nr ew. 324/2,**

projekt budowlany opracowany przez:

[redacted]

z zachowaniem następujących warunków:

1. kierownik budowy jest obowiązany prowadzić dziennik budowy oraz umieścić na budowie w widocznym miejscu, tablicę informacyjną oraz ogłoszenie, zawierające dane dotyczące bezpieczeństwa pracy i ochrony zdrowia;
2. zmiana ukształtowania terenu nie może zmienić kierunku odpływu wody opadowej ze szkodą dla gruntów sąsiednich;

wynikających z art. 36 ust. 1 pkt 1–4, art. 42 ust. 2 i 3 ustawy z dnia 7 lipca 1994 r. – Prawo budowlane [3)]

UZASADNIENIE

W dniu 04.09.2025 r. do tut. Starostwa wpłynął wniosek [redacted] o udzielenie pozwolenia na budowę w powyższym zakresie.

Pismem z dnia 17.09.2025 r. strony postępowania zostały zawiadomione o wszczęciu postępowania, przy czym uwag do sprawy nie wniesiono.

Art. 35 ust. 1 Prawa budowlanego stanowi, że przed wydaniem decyzji o pozwoleniu na budowę właściwy organ sprawdza zgodność projektu budowlanego z miejscowym planem zagospodarowania przestrzennego, zgodność projektu zagospodarowania działki z przepisami, w tym techniczno - budowlanymi, kompletność projektu budowlanego i posiadanie wymaganych opinii, uzgodnień, pozwoleń i sprawdzeń.

W przedłożonej przez Inwestora dokumentacji występowały nieprawidłowości. Na podstawie art. 35 ust. 3 ustawy Prawo budowlane na wnioskodawcę nałożono postanowieniem z dnia 02.10.2025 r. znak: [redacted] obowiązek usunięcia nieprawidłowości w terminie do dnia 31.10.2025 r.

W dniu 27.10.2025 r. do tut. Starostwa wpłynęło uzupełnienie wniosku. Projekt budowlany sprawdzono ponownie i stwierdzono spełnienie wymagań, o których mowa w art. 35 ustawy Prawo budowlane.

Projekt budowlany sprawdzono i stwierdzono spełnienie wymagań, o których mowa w art. 35 ustawy Prawo budowlane. Biorąc powyższe pod uwagę orzeczono jak na wstępie.

Integralną część niniejszej decyzji stanowi zatwierdzony projekt budowlany, który z dokumentami wymienionymi w art. 60 ustawy Prawo budowlane, właściciel lub zarządca obiektu budowlanego jest obowiązany przechowywać przez okres istnienia tego obiektu.

Za rozwiązania zawarte w projekcie budowlanym odpowiadają projektanci dołączając oświadczenie, o którym mowa w art. 34 ust. 3d pkt 3 ustawy Prawo budowlane.

Od decyzji przysługuje odwołanie do Wojewody Lubelskiego za pośrednictwem organu, który wydał niniejszą decyzję, w terminie 14 dni od dnia jej doręczenia. W trakcie biegu terminu do wniesienia odwołania strona może zrzec się prawa do wniesienia odwołania wobec organu administracji publicznej, który wydał decyzję. Z dniem doręczenia organowi administracji publicznej oświadczenia o zrzeczeniu się prawa do wniesienia odwołania przez ostatnią ze stron postępowania, decyzja staje się ostateczna i prawomocna.

ADNOTACJA DOTYCZĄCA OPŁATY SKARBOWEJ:

Niniejsza decyzja nie podlega opłacie skarbowej zgodnie z art. 2 ust. 1 pkt 2 ustawy z dnia 16 listopada 2006 r. o opłacie skarbowej.

STAROSTA LUBELSKI

(pieczęć okrągła)

Z up. STAROSTY LUBELSKIEGO
mgr Karolina Budoran
Zastępca Dyrektora Wydziału
Architektoniczno-Budowlanego

(pieczęć imienna i podpis osoby upoważnionej do wydania decyzji)

Otrzymują (strony postępowania):

[redacted]

Dziennik Budowy
Tom ..... Nr .....
Wydano dnia 04.LIS.2025

Do wiadomości:

1. Urząd Gminy Krzczonów – stanowisko do spraw budownictwa (wysłano elektronicznie)
2. Urząd Gminy Krzczonów – stanowisko do spraw podatków
3. Powiatowy Inspektor Nadzoru Budowlanego w Lublinie ul. Hipoteczna 3/10, 20-027 Lublin + 1 egz. proj. bud.

STAROSTA INSPEKTOR
mgr Sylwia Spasówka

Ikp. 5572.2026
URZĄD GMINY KRZCZONÓW
WPŁYNĘŁO
12-10-2026

Pismo dotyczące aktu planowania przestrzennego

1. ORGAN, DO KTÓREGO JEST SKŁADANE PISMO

Nazwa: .....

2. RODZAJ PISMA[1)]

☐ 2.1. wniosek do projektu aktu

☒ 2.2. uwaga do konsultowanego projektu aktu[2)]

☐ 2.3. wniosek o zmianę aktu[3)]

☐ 2.4. wniosek o sporządzenie aktu[3)]

3. RODZAJ AKTU PLANOWANIA PRZESTRZENNEGO[1)]

☒ 3.1. plan ogólny gminy

☐ 3.2. miejscowy plan zagospodarowania przestrzennego, w tym zintegrowany plan inwestycyjny lub miejscowy plan rewitalizacji

☐ 3.3. uchwała ustalająca zasady i warunki sytuowania obiektów małej architektury, tablic reklamowych i urządzeń reklamowych oraz ogrodzeń, ich gabaryty, standardy jakościowe oraz rodzaje materiałów budowlanych, z jakich mogą być wykonane

☐ 3.4. audyt krajobrazowy

☐ 3.5. plan zagospodarowania przestrzennego województwa

4. DANE SKŁADAJĄCEGO PISMO[4)]

[redacted]

5. ADRES DO KORESPONDENCJI SKŁADAJĄCEGO PISMO[4)]

(Nieobowiązkowo)

Kraj: ..... Województwo: .....

Powiat: ..... Gmina: .....

Ulica: ..... Nr domu: ..... Nr lokalu: .....

Miejscowość: ..... Kod pocztowy: .....

6. DANE PEŁNOMOCNIKA[4)]

(Nieobowiązkowo)

☐ pełnomocnik ☐ pełnomocnik do doręczeń

Imię i nazwisko: .....

Kraj: ..... Województwo: .....

Powiat: ..... Gmina: .....

Ulica: ..... Nr domu: ..... Nr lokalu: .....

Miejscowość: ..... Kod pocztowy: .....

E-mail (w przypadku gdy pełnomocnik posiada adres e-mail): .....

Nr tel. (nieobowiązkowo): .....

Adres skrytki ePUAP lub adres do doręczeń elektronicznych[5)]: .....

7. TREŚĆ PISMA

7.1. Treść[6] DLA DZIAŁKI 284/1 W OBRĘBIE URZĘDÓW - SOŁTYSY PROSZĘ O ROZSZERZENIE STREFY 2 ZABUDOWY ZAGRODOWEJ WRAZ Z TERENEM USŁUG Z PROFILU DOMINUJĄCEGO DLA CZĘŚCI DZIAŁKI NA KTÓREJ ZNAJDUJE SIĘ BUDYNEK MIESZKALNY ORAZ ROZSZERZENIE OBSZARU DOPUSZCZENIA ZABUDOWY DLA OBSZARU WSKAZANEGO W ZAŁĄCZNIKU GRAFICZNYM

7.2. (Nieobowiązkowo) W przypadku wypełnienia, należy uzupełnić każdą z kolumn tabeli.

Szczegółowe informacje dotyczące treści pisma w odniesieniu do działek ewidencyjnych:

Lp.	7.2.1. Nazwa aktu planowania przestrzennego	7.2.2. Identyfikator działki lub działek ewidencyjnych	7.2.3. Czy teren objęty pismem obejmuje całość działki lub działek ewidencyjnych[7]	7.2.4. Treść[6]
1	.....	.....	☐ tak ☐ nie	.....

7.3. (Nieobowiązkowo) W przypadku wypełnienia, należy uzupełnić każdą z kolumn tabeli.

Szczegółowe informacje dotyczące działek ewidencyjnych oraz niektórych parametrów – w przypadku zaznaczenia w pkt 2: wniosku do projektu aktu (pkt 2.1), uwagi do konsultowanego projektu aktu (pkt 2.2) lub wniosku o zmianę aktu (pkt 2.3) oraz w pkt 3: planu ogólnego gminy (pkt 3.1) lub miejscowego planu zagospodarowania przestrzennego, w tym zintegrowanego planu inwestycyjnego lub miejscowego planu rewitalizacji (pkt 3.2):

Lp.	7.3.1. Nazwa planu ogólnego gminy lub miejscowego planu zagospodarowania przestrzennego	7.3.2. Identyfikator działki lub działek ewidencyjnych	7.3.3. Czy teren objęty pismem obejmuje całość działki lub działek ewidencyjnych [7]	7.3.4. Nazwa lub nazwy klasy przeznaczenia terenu (albo symbol lub symbole klasy przeznaczenia terenu)[8]	7.3.5. Maksymalny udział powierzchni zabudowy [%]	7.3.6. Maksymalna wysokość zabudowy [m]	7.3.7. Minimalny udział powierzchni biologicznie czynnej [%]
1	.....	.....	☐ tak ☐ nie	.....	.....	.....	.....

8. OŚWIADCZENIE W SPRAWIE KORESPONDENCJI ELEKTRONICZNEJ

☐ Wyrażam zgodę ☒ Nie wyrażam zgody

na doręczanie korespondencji w niniejszej sprawie za pomocą środków komunikacji elektronicznej w rozumieniu art. 2 pkt 5 ustawy z dnia 18 lipca 2002 r. o świadczeniu usług drogą elektroniczną (Dz. U. z 2020 r. poz. 344).

9. ZAŁĄCZNIKI

☐ Pełnomocnictwo do reprezentowania składającego pismo lub pełnomocnictwo do doręczeń (zgodnie z ustawą z dnia 16 listopada 2006 r. o opłacie skarbowej (Dz. U. z 2023 r. poz. 2111)) – jeżeli składający pismo działa przez pełnomocnika.

☐ Potwierdzenie uiszczenia opłaty skarbowej od pełnomocnictwa – jeżeli obowiązek uiszczenia takiej opłaty wynika z ustawy z dnia 16 listopada 2006 r. o opłacie skarbowej.

☐ (Nieobowiązkowo). Określenie granic terenu w formie graficznej w przypadku wskazania terenu objętego pismem jako części działki ewidencyjnej lub działek ewidencyjnych.

☒ (Nieobowiązkowo). Inne załączniki – w przypadku zaznaczenia pola należy podać nazwy załączników.[9] ZAŁĄCZNIK GRAFICZNY

10. PODPIS SKŁADAJĄCEGO PISMO (PEŁNOMOCNIKA) I DATA PODPISU

Podpis powinien być czytelny. Podpis i datę podpisu umieszcza się w przypadku składania pisma w postaci papierowej.

Podpis: [redacted] Data: 12.10.2026 r.

[1] Można zaznaczyć więcej niż jedno pole. W ramach jednego pisma można wybrać tylko te akty, w przypadku których pismo będzie wysyłane do tego samego organu wskazanego w pkt 1. W przypadku gdy treść wniosku lub uwagi związana jest z dokumentem powiązanym z aktem planowania przestrzennego (np. sporządzanej w toku procedowania aktu, w ramach strategicznej oceny oddziaływania na środowisko, prognozy oddziaływania na środowisko), należy w pkt 3 wybrać rodzaj aktu planowania przestrzennego, którego ten dokument dotyczy, po czym wprowadzić treść wniosku lub uwagi w pkt 7.1 lub 7.2.

[2] Nie dotyczy planu zagospodarowania przestrzennego województwa.

[3] Nie dotyczy planu zagospodarowania przestrzennego województwa i audytu krajobrazowego.

[4] W pkt 4 należy podać adres zamieszkania albo siedziby składającego pismo. W przypadku wypełnienia pkt 5 podaje się adres do korespondencji składającego pismo, jeżeli jest inny niż adres podany w pkt 4. W przypadku wypełnienia pkt 6 podaje się adres zamieszkania albo siedziby pełnomocnika. W przypadku większej liczby składających pismo lub pełnomocników dane kolejnych składających pismo lub pełnomocników dodaje się w formularzu albo zamieszcza na osobnych stronach i dołącza do formularza.

[5] Adres skrytki ePUAP lub adres do doręczeń elektronicznych wskazuje się w przypadku wyrażenia zgody na doręczanie korespondencji za pomocą środków komunikacji elektronicznej, z zastrzeżeniem przypadków, w których organ, zgodnie z przepisami ustawy z dnia 18 listopada 2020 r. o doręczeniach elektronicznych (Dz. U. z 2023 r. poz. 285, z późn. zm.), ma obowiązek doręczenia korespondencji na adres do doręczeń elektronicznych.

[6] Maksymalna liczba znaków w pkt 7.1. wynosi 1000, natomiast w przypadku pkt 7.2.4. wartość ta odnosi się do pojedynczego wiersza. W przypadku potrzeby dodatkowego uzasadnienia, które wykracza poza wskazany limit znaków, uzasadnienie zamieszcza się na osobnych stronach i dołącza do formularza. W przypadku większej liczby wierszy w pkt 7.2.4. kolejne wiersze dodaje się w formularzu albo zamieszcza na osobnych stronach i dołącza do formularza.

[7] W przypadku zaznaczenia pola „nie" (wskazania terenu objętego pismem jako części działki ewidencyjnej lub działek ewidencyjnych) można dodać załącznik z określeniem granic terenu w formie graficznej.

[8] Podaje się nazwę lub symbol klasy przeznaczenia terenu zgodnie ze standardami określonymi w przepisach wykonawczych wydanych na podstawie art. 16 ust. 2 ustawy z dnia 27 marca 2003 r. o planowaniu i zagospodarowaniu przestrzennym (Dz. U. z 2023 r. poz. 977, z późn. zm.).

[9] W przypadku dołączenia do pisma załączników zawierających dane osobowe, inne niż wymienione w pkt 4, 5 i 6, załączniki te należy zanonimizować, tj. ukryć dane osobowe.

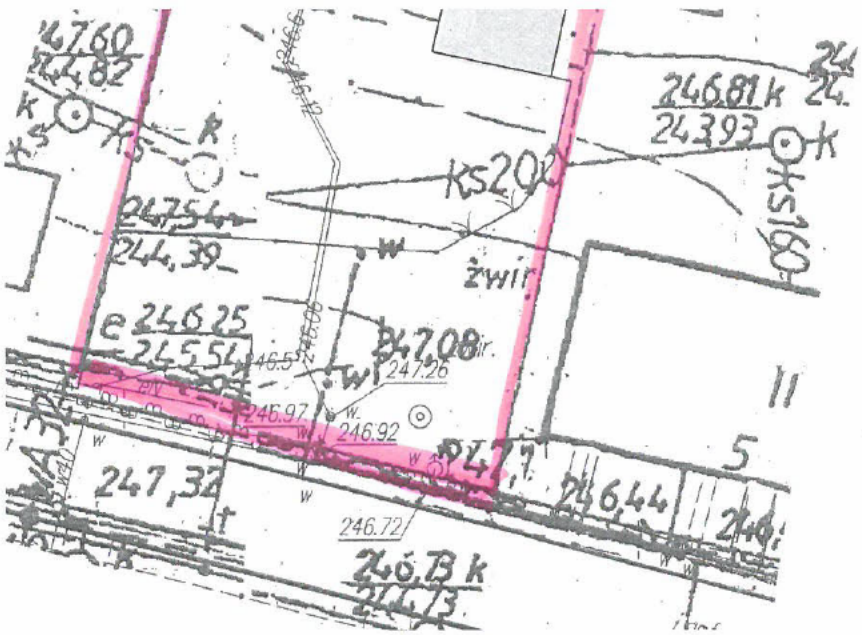

Oświadczam, że niniejszy dokument został opracowany w wyniku prac geodezyjnych i kartograficznych, których rezultaty zawiera operat techniczy pozytywnie zweryfikowany. Jednocześnie informuję, że jestem świadomy odpowiedzialności karnej za złożenie fałszywego oświadczenia	
Identyfikator zgłoszenia prac geodezyjnych	[redacted]
Organ służby geodezyjnej, który otrzymał zgłoszenie	Starosta Lubelski
Wykonawca prac geodezyjnych	[redacted]
Nr oraz data sporządzenia dokumentu zawierającego wynik pozytywnej weryfikacji	[redacted]
Imię i nazwisko oraz nr uprawnień zawodowych kierownika prac	[redacted]

Lublin dn. 11.09.2025 r.

Stwierdza się, że wyniki inwentaryzacji powykonawczej zostały wkreślone na mapę gm. Krzczonów, obr.13 Krzczonów Sołtysy w skali 1:500.
Poziom odniesienia: Kronsztadt „60”
Układ współrzędnych: 2000 strefa 8

Identyfikator zgł. nr. [redacted]

Sprawdził: *Wykonał:*

[redacted]

GEODEZYJNA INWENTARYZACJA POWYKONAWCZA

Budynków gospodarczych na działce nr 284/1 obr. 13 Krzczonów Sołtysy
jedn. ewid. 060909_2 Krzczonów, pow. lubelski, woj. lubelskie

[redacted]

skala: ***1:500***

sekcja 8.146.09.09.3.2,

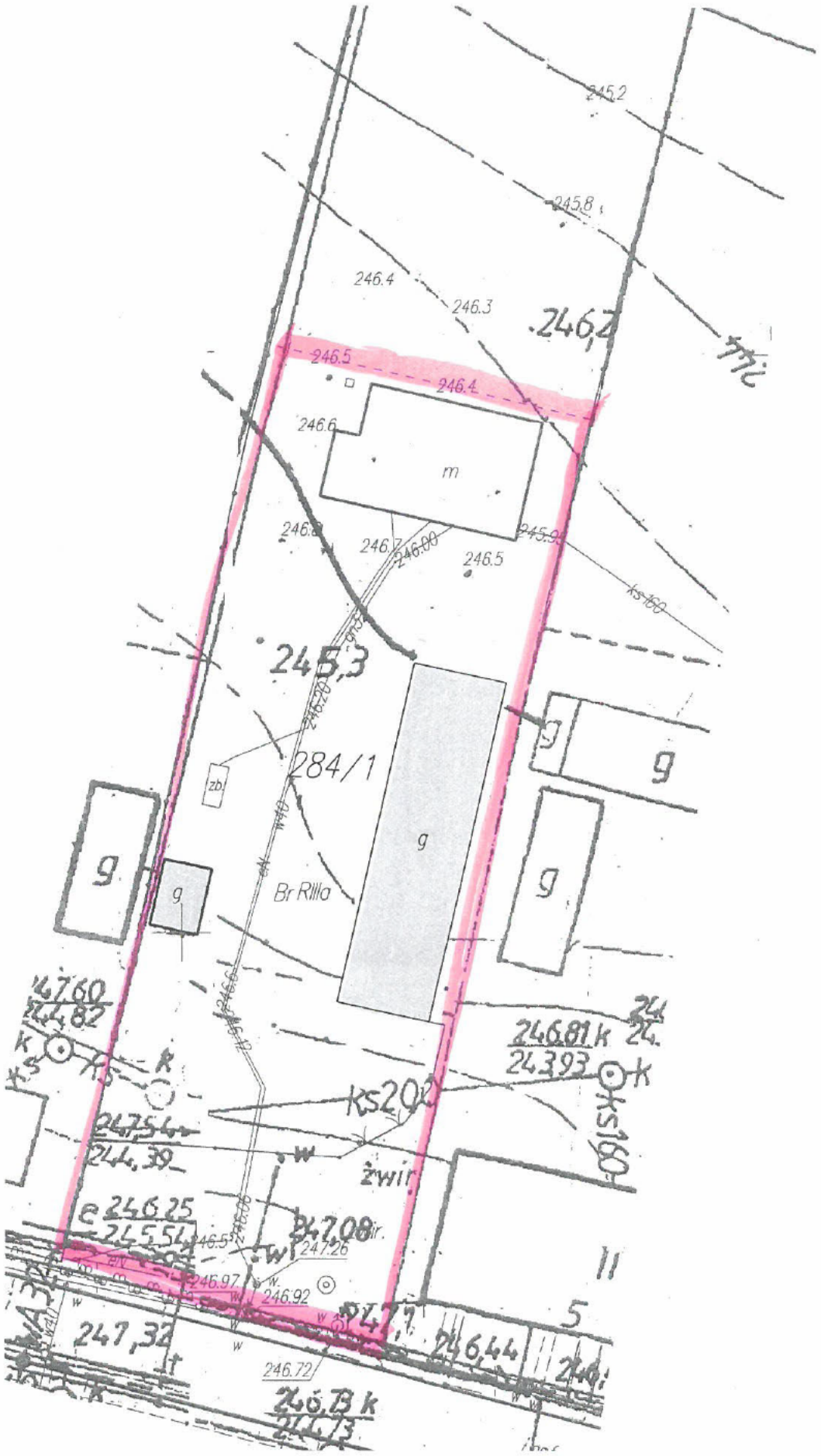

Oświadczam, że niniejszy dokument został opracowany w wyniku prac geodezyjnych i kartograficznych, których rezultaty zawiera operat techniczy pozytywnie zweryfikowany. Jednocześnie informuję, że jestem świadomy odpowiedzialności karnej za złożenie fałszywego oświadczenia

Identyfikator zgłoszenia prac geodezyjnych	[redacted]
Organ służby geodezyjnej, który otrzymał zgłoszenie	Starosta Lubelski
Wykonawca prac geodezyjnych	[redacted]
Nr oraz data sporządzenia dokumentu zawierającego wynik pozytywnej weryfikacji	
Imię i nazwisko oraz nr uprawnień zawodowych kierownika prac	

Lublin dn. 11.09.2025 r.

Stwierdza się, że wyniki inwentaryzacji powykonawczej zostały wkreślone na mapę gm. Krzczonów, obr.13 Krzczonów Sołtysy w skali 1:500.
Poziom odniesienia: Kronsztadt „60"
Układ współrzędnych: 2000 strefa 8

Identyfikator zgł. nr. GGO.6640.6405.2025

Sprawdził: *Wykonał:*

[redacted]

vkp. 5586. 2026

URZĄD GMINY KRZCZONÓW
WPŁYNĘŁO
12-10- 2026
Golan
Ilość zał. ...
Załatwi ...
Zadnia ...

Pismo dotyczące aktu planowania przestrzennego

1. ORGAN, DO KTÓREGO JEST SKŁADANE PISMO

Nazwa: ..... WÓJT GMINY KRZCZONÓW .....

2. RODZAJ PISMA[1)]

☐ 2.1. wniosek do projektu aktu

☒ 2.2. uwaga do konsultowanego projektu aktu[2)]

☐ 2.3. wniosek o zmianę aktu[3)]

☐ 2.4. wniosek o sporządzenie aktu[3)]

3. RODZAJ AKTU PLANOWANIA PRZESTRZENNEGO[1)]

☒ 3.1. plan ogólny gminy

☐ 3.2. miejscowy plan zagospodarowania przestrzennego, w tym zintegrowany plan inwestycyjny lub miejscowy plan rewitalizacji

☐ 3.3. uchwała ustalająca zasady i warunki sytuowania obiektów małej architektury, tablic reklamowych i urządzeń reklamowych oraz ogrodzeń, ich gabaryty, standardy jakościowe oraz rodzaje materiałów budowlanych, z jakich mogą być wykonane

☐ 3.4. audyt krajobrazowy

☐ 3.5. plan zagospodarowania przestrzennego województwa

4. DANE SKŁADAJĄCEGO PISMO[4)]

[redacted]

5. ADRES DO KORESPONDENCJI SKŁADAJĄCEGO PISMO[4)]

(Nieobowiązkowo)

Kraj: ..... Województwo: .....

Powiat: ..... Gmina: .....

Ulica: ..... Nr domu: ..... Nr lokalu: .....

Miejscowość: ..... Kod pocztowy: .....

6. DANE PEŁNOMOCNIKA[4)]

(Nieobowiązkowo)

☐ pełnomocnik ☐ pełnomocnik do doręczeń

Imię i nazwisko: .....

Kraj: ..... Województwo: .....

Powiat: ..... Gmina: .....

Ulica: ..... Nr domu: ..... Nr lokalu: .....

Miejscowość: ..... Kod pocztowy: .....

E-mail (w przypadku gdy pełnomocnik posiada adres e-mail): .....

Nr tel. (nieobowiązkowo):

.....

Adres skrytki ePUAP lub adres do doręczeń elektronicznych[5)]: .....

.

7. TREŚĆ PISMA

7.1. Treść[6]... Projekt planu ogólnego gminy Krzczonów został opracowany na nieaktualnej bazie danych Ewidencji Gruntów i Budynków. W pierwotnym wniosku do projektu wskazano działkę o nr 368/2, natomiast w projekcie planu ogólnego widnieje działka 368 (przed podziałem) wobec czego na nieruchomości istniejąca zabudowa nie stanowi całości gospodarstwa znajdującego się w obrębie działki 368/1, budynek nie jest budynkiem gospodarczym wykorzystywanym do celów produkcji rolnej w związku z czym nie stanowi zabudowy o charakterze uniemożliwiającym dopuszczenie zabudowy jednorodzinnej SJ. Ponadto w bezpośrednim sąsiedztwie zaprojektowano i wyznaczono tereny z dopuszczeniem zabudowy jednorodzinnej SJ. Wobec powyższego uprzejmie proszę o uwzględnienie wnioskowanej strefy SJ w część działki 368/2.

7.2. (Nieobowiązkowo) W przypadku wypełnienia, należy uzupełnić każdą z kolumn tabeli.

Szczegółowe informacje dotyczące treści pisma w odniesieniu do działek ewidencyjnych:

Lp.	7.2.1. Nazwa aktu planowania przestrzennego	7.2.2. Identyfikator działki lub działek ewidencyjnych	7.2.3. Czy teren objęty pismem obejmuje całość działki lub działek ewidencyjnych[7]	7.2.4. Treść[6]
1	Plan Ogólny Gminy Krzczonów	060909_2.00 18.368/2	☒ tak ☐ nie	Ponownie proszę o ujęcie i uwzględnienie w projekcie strefy SJ w części działki 368/2, istniejąca zabudowa nie stanowi budynku do produkcji rolnej w obszarze siedliska na działce 368/1 natomiast w rzeczywistości jest budynkiem o charakterze garażowym który jest spójny z wnioskowaną strefą SJ na działce 368/2.

7.3. (Nieobowiązkowo) W przypadku wypełnienia, należy uzupełnić każdą z kolumn tabeli.

Szczegółowe informacje dotyczące działek ewidencyjnych oraz niektórych parametrów – w przypadku zaznaczenia w pkt 2: wniosku do projektu aktu (pkt 2.1), uwagi do konsultowanego projektu aktu (pkt 2.2) lub wniosku o zmianę aktu (pkt 2.3) oraz w pkt 3: planu ogólnego gminy (pkt 3.1) lub miejscowego planu zagospodarowania przestrzennego, w tym zintegrowanego planu inwestycyjnego lub miejscowego planu rewitalizacji (pkt 3.2):

Lp.	7.3.1. Nazwa planu ogólnego gminy lub miejscowego planu zagospodarowania przestrzennego	7.3.2. Identyfikator działki lub działek ewidencyjnych	7.3.3. Czy teren objęty pismem obejmuje całość działki lub działek ewidencyjnych[7]	7.3.4. Nazwa lub nazwy klasy przeznaczenia terenu (albo symbol lub symbole klasy przeznaczenia terenu)[8]	7.3.5. Maksymalny udział powierzchni zabudowy [%]	7.3.6. Maksymalna wysokość zabudowy [m]	7.3.7. Minimalny udział powierzchni biologicznie czynnej [%]
1	Plan Ogólny Gminy Krzczonów	060909_2.00 18.368/2	☒ tak ☐ nie	…… …… ……	…… …… ……	…… …… ……	…… …… ……

8. OŚWIADCZENIE W SPRAWIE KORESPONDENCJI ELEKTRONICZNEJ

☒ Wyrażam zgodę ☐ Nie wyrażam zgody

na doręczanie korespondencji w niniejszej sprawie za pomocą środków komunikacji elektronicznej w rozumieniu art. 2 pkt 5 ustawy z dnia 18 lipca 2002 r. o świadczeniu usług drogą elektroniczną (Dz. U. z 2020 r. poz. 344).

9. ZAŁĄCZNIKI

☐ Pełnomocnictwo do reprezentowania składającego pismo lub pełnomocnictwo do doręczeń (zgodnie z ustawą z dnia 16 listopada 2006 r. o opłacie skarbowej (Dz. U. z 2023 r. poz. 2111)) – jeżeli składający pismo działa przez pełnomocnika.

☐ Potwierdzenie uiszczenia opłaty skarbowej od pełnomocnictwa – jeżeli obowiązek uiszczenia takiej opłaty wynika z ustawy z dnia 16 listopada 2006 r. o opłacie skarbowej.

☒ (Nieobowiązkowo). Określenie granic terenu w formie graficznej w przypadku wskazania terenu objętego pismem jako części działki ewidencyjnej lub działek ewidencyjnych.

☐ (Nieobowiązkowo). Inne załączniki – w przypadku zaznaczenia pola należy podać nazwy załączników.[9]

……

10. PODPIS SKŁADAJĄCEGO PISMO (PEŁNOMOCNIKA) I DATA PODPISU

Podpis powinien być czytelny. Podpis i datę podpisu umieszcza się w przypadku składania pisma w postaci papierowej.

Podpis: [redacted] Data: 12-X-2026

[1] Można zaznaczyć więcej niż jedno pole. W ramach jednego pisma można wybrać tylko te akty, w przypadku których pismo będzie wysyłane do tego samego organu wskazanego w pkt 1. W przypadku gdy treść wniosku lub uwagi związana jest z dokumentem powiązanym z aktem planowania przestrzennego (np. sporządzanej w toku procedowania aktu, w ramach strategicznej oceny oddziaływania na środowisko, prognozy oddziaływania na środowisko), należy w pkt 3 wybrać rodzaj aktu planowania przestrzennego, którego ten dokument dotyczy, po czym wprowadzić treść wniosku lub uwagi w pkt 7.1 lub 7.2.

[2] Nie dotyczy planu zagospodarowania przestrzennego województwa.

[3] Nie dotyczy planu zagospodarowania przestrzennego województwa i audytu krajobrazowego.

[4] W pkt 4 należy podać adres zamieszkania albo siedziby składającego pismo. W przypadku wypełnienia pkt 5 podaje się adres do korespondencji składającego pismo, jeżeli jest inny niż adres podany w pkt 4. W przypadku wypełnienia pkt 6 podaje się adres zamieszkania albo siedziby pełnomocnika. W przypadku większej liczby składających pismo lub pełnomocników dane kolejnych składających pismo lub pełnomocników dodaje się w formularzu albo zamieszcza na osobnych stronach i dołącza do formularza.

[5] Adres skrytki ePUAP lub adres do doręczeń elektronicznych wskazuje się w przypadku wyrażenia zgody na doręczanie korespondencji za pomocą środków komunikacji elektronicznej, z zastrzeżeniem przypadków, w których organ, zgodnie z przepisami ustawy z dnia 18 listopada 2020 r. o doręczeniach elektronicznych (Dz. U. z 2023 r. poz. 285, z późn. zm.), ma obowiązek doręczenia korespondencji na adres do doręczeń elektronicznych.

[6] Maksymalna liczba znaków w pkt 7.1. wynosi 1000, natomiast w przypadku pkt 7.2.4. wartość ta odnosi się do pojedynczego wiersza. W przypadku potrzeby dodatkowego uzasadnienia, które wykracza poza wskazany limit znaków, uzasadnienie zamieszcza się na osobnych stronach i dołącza do formularza. W przypadku większej liczby wierszy w pkt 7.2.4. kolejne wiersze dodaje się w formularzu albo zamieszcza na osobnych stronach i dołącza do formularza.

[7] W przypadku zaznaczenia pola „nie" (wskazania terenu objętego pismem jako części działki ewidencyjnej lub działek ewidencyjnych) można dodać załącznik z określeniem granic terenu w formie graficznej.

[8] Podaje się nazwę lub symbol klasy przeznaczenia terenu zgodnie ze standardami określonymi w przepisach wykonawczych wydanych na podstawie art. 16 ust. 2 ustawy z dnia 27 marca 2003 r. o planowaniu i zagospodarowaniu przestrzennym (Dz. U. z 2023 r. poz. 977, z późn. zm.).

[9] W przypadku dołączenia do pisma załączników zawierających dane osobowe, inne niż wymienione w pkt 4, 5 i 6, załączniki te należy zanonimizować, tj. ukryć dane osobowe.

Załącznik graficzny:
Określenie granicy terenu na części działki 060909_2.0018-368/2



[redacted]

vkp. 5632. 2026

Pismo dotyczące aktu planowania przestrzennego

URZĄD GMINY KNURÓW
WPŁYNĘŁO
14-10-2026
Golan

1. ORGAN, DO KTÓREGO JEST SKŁADANE PISMO

Nazwa: Wójt Gminy Knurów

2. RODZAJ PISMA[1)]

☐ 2.1. wniosek do projektu aktu

☒ 2.2. uwaga do konsultowanego projektu aktu[2)]

☐ 2.3. wniosek o zmianę aktu[3)]

☐ 2.4. wniosek o sporządzenie aktu[3)]

3. RODZAJ AKTU PLANOWANIA PRZESTRZENNEGO[1)]

☒ 3.1. plan ogólny gminy

☐ 3.2. miejscowy plan zagospodarowania przestrzennego, w tym zintegrowany plan inwestycyjny lub miejscowy plan rewitalizacji

☐ 3.3. uchwała ustalająca zasady i warunki sytuowania obiektów małej architektury, tablic reklamowych i urządzeń reklamowych oraz ogrodzeń, ich gabaryty, standardy jakościowe oraz rodzaje materiałów budowlanych, z jakich mogą być wykonane

☐ 3.4. audyt krajobrazowy

☐ 3.5. plan zagospodarowania przestrzennego województwa

4. DANE SKŁADAJĄCEGO PISMO[4)]

[redacted]

5. ADRES DO KORESPONDENCJI SKŁADAJĄCEGO PISMO[4)]

(Nieobowiązkowo)

Kraj: ..... Województwo: .....

Powiat: ..... Gmina: .....

Ulica: ..... Nr domu: ..... Nr lokalu: .....

Miejscowość: ..... Kod pocztowy: .....

6. DANE PEŁNOMOCNIKA[4)]

(Nieobowiązkowo)

☐ pełnomocnik ☐ pełnomocnik do doręczeń

Imię i nazwisko: .....

Kraj: ..... Województwo: .....

Powiat: ..... Gmina: .....

Ulica: ..... Nr domu: ..... Nr lokalu: .....

Miejscowość: ..... Kod pocztowy: .....

E-mail (w przypadku gdy pełnomocnik posiada adres e-mail): .....

Nr tel. (nieobowiązkowo):

.....

Adres skrytki ePUAP lub adres do doręczeń elektronicznych[5)]: .....

7. TREŚĆ PISMA

7.1. Treść[6]) Prosze o wyznaczenie strefy ekspozycyjnej z zabudową mieszkaniową jednorodzinną dla nieruchomości położonej [illegible] dz. nr 55/12 obręb [illegible] Prosze aby do profilu dodatkowego dodać teren zabudowy jednorodzinnej lub usługowej wg załącznika

7.2. (Nieobowiązkowo) W przypadku wypełnienia, należy uzupełnić każdą z kolumn tabeli.

Szczegółowe informacje dotyczące treści pisma w odniesieniu do działek ewidencyjnych:

Lp.	7.2.1. Nazwa aktu planowania przestrzennego	7.2.2. Identyfikator działki lub działek ewidencyjnych	7.2.3. Czy teren objęty pismem obejmuje całość działki lub działek ewidencyjnych[7])	7.2.4. Treść[6])
1	Teren zabudowy [illegible]	55/12 obręb [illegible] 55/12	☑ tak ☐ nie	[illegible]

7.3. (Nieobowiązkowo) W przypadku wypełnienia, należy uzupełnić każdą z kolumn tabeli.

Szczegółowe informacje dotyczące działek ewidencyjnych oraz niektórych parametrów – w przypadku zaznaczenia w pkt 2: wniosku do projektu aktu (pkt 2.1), uwagi do konsultowanego projektu aktu (pkt 2.2) lub wniosku o zmianę aktu (pkt 2.3) oraz w pkt 3: planu ogólnego gminy (pkt 3.1) lub miejscowego planu zagospodarowania przestrzennego, w tym zintegrowanego planu inwestycyjnego lub miejscowego planu rewitalizacji (pkt 3.2):

Lp.	7.3.1. Nazwa planu ogólnego gminy lub miejscowego planu zagospodarowania przestrzennego	7.3.2. Identyfikator działki lub działek ewidencyjnych	7.3.3. Czy teren objęty pismem obejmuje całość działki lub działek ewidencyjnych 7)	7.3.4. Nazwa lub nazwy klasy przeznaczenia terenu (albo symbol lub symbole klasy przeznaczenia terenu)[8])	7.3.5. Maksymalny udział powierzchni zabudowy [%]	7.3.6. Maksymalna wysokość zabudowy [m]	7.3.7. Minimalny udział powierzchni biologicznie czynnej [%]
1	.....	.....	☐ tak ☐ nie	.....	.....	.....	.....

8. OŚWIADCZENIE W SPRAWIE KORESPONDENCJI ELEKTRONICZNEJ

☐ Wyrażam zgodę ☒ Nie wyrażam zgody

na doręczanie korespondencji w niniejszej sprawie za pomocą środków komunikacji elektronicznej w rozumieniu art. 2 pkt 5 ustawy z dnia 18 lipca 2002 r. o świadczeniu usług drogą elektroniczną (Dz. U. z 2020 r. poz. 344).

9. ZAŁĄCZNIKI

☐ Pełnomocnictwo do reprezentowania składającego pismo lub pełnomocnictwo do doręczeń (zgodnie z ustawą z dnia 16 listopada 2006 r. o opłacie skarbowej (Dz. U. z 2023 r. poz. 2111)) – jeżeli składający pismo działa przez pełnomocnika.

☐ Potwierdzenie uiszczenia opłaty skarbowej od pełnomocnictwa – jeżeli obowiązek uiszczenia takiej opłaty wynika z ustawy z dnia 16 listopada 2006 r. o opłacie skarbowej.

☐ (Nieobowiązkowo). Określenie granic terenu w formie graficznej w przypadku wskazania terenu objętego pismem jako części działki ewidencyjnej lub działek ewidencyjnych.

☐ (Nieobowiązkowo). Inne załączniki – w przypadku zaznaczenia pola należy podać nazwy załączników.[9])
.....

10. PODPIS SKŁADAJĄCEGO PISMO (PEŁNOMOCNIKA) I DATA PODPISU

Podpis powinien być czytelny. Podpis i datę podpisu umieszcza się w przypadku składania pisma w postaci papierowej.

Podpis: [redacted] Data: 12.10.2026

vkp. 5649.2026

URZĄD GMINY KRZCZONÓW
WPŁYNĘŁO
15-10-2026
Golan

Pismo dotyczące aktu planowania przestrzennego

1. ORGAN, DO KTÓREGO JEST SKŁADANE PISMO

Nazwa: WÓJT GMINY KRZCZONÓW

Ilość zał. ...
Załatwił ...
Podpis ...

2. RODZAJ PISMA[1)]

☐ 2.1. wniosek do projektu aktu
☒ 2.2. uwaga do konsultowanego projektu aktu[2)]
☐ 2.3. wniosek o zmianę aktu[3)]
☐ 2.4. wniosek o sporządzenie aktu[3)]

3. RODZAJ AKTU PLANOWANIA PRZESTRZENNEGO[1)]

☒ 3.1. plan ogólny gminy

☐ 3.2. miejscowy plan zagospodarowania przestrzennego, w tym zintegrowany plan inwestycyjny lub miejscowy plan rewitalizacji

☐ 3.3. uchwała ustalająca zasady i warunki sytuowania obiektów małej architektury, tablic reklamowych i urządzeń reklamowych oraz ogrodzeń, ich gabaryty, standardy jakościowe oraz rodzaje materiałów budowlanych, z jakich mogą być wykonane

☐ 3.4. audyt krajobrazowy

☐ 3.5. plan zagospodarowania przestrzennego województwa

4. DANE SKŁADAJĄCEGO PISMO[4)]

[redacted]

5. ADRES DO KORESPONDENCJI SKŁADAJĄCEGO PISMO[4)]

(Nieobowiązkowo)

Kraj: ..... Województwo: .....
Powiat: ..... Gmina: .....
Ulica: ..... Nr domu: ..... Nr lokalu: .....
Miejscowość: ..... Kod pocztowy: .....

6. DANE PEŁNOMOCNIKA[4)]

(Nieobowiązkowo)

☐ pełnomocnik ☐ pełnomocnik do doręczeń

Imię i nazwisko: .....
Kraj: ..... Województwo: .....
Powiat: ..... Gmina: .....
Ulica: ..... Nr domu: ..... Nr lokalu: .....
Miejscowość: ..... Kod pocztowy: .....
E-mail (w przypadku gdy pełnomocnik posiada adres e-mail): .....
Nr tel. (nieobowiązkowo):
.....
Adres skrytki ePUAP lub adres do doręczeń elektronicznych[5)]: .....

7. TREŚĆ PISMA

7.1. Treść[6]

PROSZĘ O UWZGLĘDNIENIE NA TERENIE DZIAŁEK NR: 140/2; 140/3; 140/4; OBRĘB SKAŁKA STREFY WIELOFUNKCYJNEJ Z ZABUDOWĄ WIELOFUNKCYJNĄ JEDNORODZINNĄ MIESZKANIOWĄ SP. DZIAŁKI POSIADAJĄ OBREBNY DOSTĘP DO MEDIÓW I DRÓG. W PRZYSZŁOŚCI PLANUJĘ PRZEKAZAĆ JE KOLEJNYM DZIECIOM W CELU BUDOWY DOMÓW.

7.2. (Nieobowiązkowo) W przypadku wypełnienia, należy uzupełnić każdą z kolumn tabeli.

Szczegółowe informacje dotyczące treści pisma w odniesieniu do działek ewidencyjnych:

Lp.	7.2.1. Nazwa aktu planowania przestrzennego	7.2.2. Identyfikator działki lub działek ewidencyjnych	7.2.3. Czy teren objęty pismem obejmuje całość działki lub działek ewidencyjnych[7]	7.2.4. Treść[6]
1	.....	.....	☐ tak ☐ nie	.....

7.3. (Nieobowiązkowo) W przypadku wypełnienia, należy uzupełnić każdą z kolumn tabeli.

Szczegółowe informacje dotyczące działek ewidencyjnych oraz niektórych parametrów – w przypadku zaznaczenia w pkt 2: wniosku do projektu aktu (pkt 2.1), uwagi do konsultowanego projektu aktu (pkt 2.2) lub wniosku o zmianę aktu (pkt 2.3) oraz w pkt 3: planu ogólnego gminy (pkt 3.1) lub miejscowego planu zagospodarowania przestrzennego, w tym zintegrowanego planu inwestycyjnego lub miejscowego planu rewitalizacji (pkt 3.2):

Lp.	7.3.1. Nazwa planu ogólnego gminy lub miejscowego planu zagospodarowania przestrzennego	7.3.2. Identyfikator działki lub działek ewidencyjnych	7.3.3. Czy teren objęty pismem obejmuje całość działki lub działek ewidencyjnych[7]	7.3.4. Nazwa lub nazwy klasy przeznaczenia terenu (albo symbol lub symbole klasy przeznaczenia terenu)[8]	7.3.5. Maksymalny udział powierzchni zabudowy [%]	7.3.6. Maksymalna wysokość zabudowy [m]	7.3.7. Minimalny udział powierzchni biologicznie czynnej [%]
1	.....	.....	☐ tak ☐ nie	.....	.....	.....	.....

8. OŚWIADCZENIE W SPRAWIE KORESPONDENCJI ELEKTRONICZNEJ

☐ Wyrażam zgodę ☒ Nie wyrażam zgody

na doręczanie korespondencji w niniejszej sprawie za pomocą środków komunikacji elektronicznej w rozumieniu art. 2 pkt 5 ustawy z dnia 18 lipca 2002 r. o świadczeniu usług drogą elektroniczną (Dz. U. z 2020 r. poz. 344).

9. ZAŁĄCZNIKI

☐ Pełnomocnictwo do reprezentowania składającego pismo lub pełnomocnictwo do doręczeń (zgodnie z ustawą z dnia 16 listopada 2006 r. o opłacie skarbowej (Dz. U. z 2023 r. poz. 2111)) – jeżeli składający pismo działa przez pełnomocnika.

☐ Potwierdzenie uiszczenia opłaty skarbowej od pełnomocnictwa – jeżeli obowiązek uiszczenia takiej opłaty wynika z ustawy z dnia 16 listopada 2006 r. o opłacie skarbowej.

☐ (Nieobowiązkowo). Określenie granic terenu w formie graficznej w przypadku wskazania terenu objętego pismem jako części działki ewidencyjnej lub działek ewidencyjnych.

☐ (Nieobowiązkowo). Inne załączniki – w przypadku zaznaczenia pola należy podać nazwy załączników.[9]

.....

10. PODPIS SKŁADAJĄCEGO PISMO (PEŁNOMOCNIKA) I DATA PODPISU

Podpis powinien być czytelny. Podpis i datę podpisu umieszcza się w przypadku składania pisma w postaci papierowej.

Podpis: [redacted] Data: 15.10.2026

[1] Można zaznaczyć więcej niż jedno pole. W ramach jednego pisma można wybrać tylko te akty, w przypadku których pismo będzie wysyłane do tego samego organu wskazanego w pkt 1. W przypadku gdy treść wniosku lub uwagi związana jest z dokumentem powiązanym z aktem planowania przestrzennego (np. sporządzanej w toku procedowania aktu, w ramach strategicznej oceny oddziaływania na środowisko, prognozy oddziaływania na środowisko), należy w pkt 3 wybrać rodzaj aktu planowania przestrzennego, którego ten dokument dotyczy, po czym wprowadzić treść wniosku lub uwagi w pkt 7.1 lub 7.2.

[2] Nie dotyczy planu zagospodarowania przestrzennego województwa.

[3] Nie dotyczy planu zagospodarowania przestrzennego województwa i audytu krajobrazowego.

[4] W pkt 4 należy podać adres zamieszkania albo siedziby składającego pismo. W przypadku wypełnienia pkt 5 podaje się adres do korespondencji składającego pismo, jeżeli jest inny niż adres podany w pkt 4. W przypadku wypełnienia pkt 6 podaje się adres zamieszkania albo siedziby pełnomocnika. W przypadku większej liczby składających pismo lub pełnomocników dane kolejnych składających pismo lub pełnomocników dodaje się w formularzu albo zamieszcza na osobnych stronach i dołącza do formularza.

[5] Adres skrytki ePUAP lub adres do doręczeń elektronicznych wskazuje się w przypadku wyrażenia zgody na doręczanie korespondencji za pomocą środków komunikacji elektronicznej, z zastrzeżeniem przypadków, w których organ, zgodnie z przepisami ustawy z dnia 18 listopada 2020 r. o doręczeniach elektronicznych (Dz. U. z 2023 r. poz. 285, z późn. zm.), ma obowiązek doręczenia korespondencji na adres do doręczeń elektronicznych.

[6] Maksymalna liczba znaków w pkt 7.1. wynosi 1000, natomiast w przypadku pkt 7.2.4. wartość ta odnosi się do pojedynczego wiersza. W przypadku potrzeby dodatkowego uzasadnienia, które wykracza poza wskazany limit znaków, uzasadnienie zamieszcza się na osobnych stronach i dołącza do formularza. W przypadku większej liczby wierszy w pkt 7.2.4. kolejne wiersze dodaje się w formularzu albo zamieszcza na osobnych stronach i dołącza do formularza.

[7] W przypadku zaznaczenia pola „nie" (wskazania terenu objętego pismem jako części działki ewidencyjnej lub działek ewidencyjnych) można dodać załącznik z określeniem granic terenu w formie graficznej.

[8] Podaje się nazwę lub symbol klasy przeznaczenia terenu zgodnie ze standardami określonymi w przepisach wykonawczych wydanych na podstawie art. 16 ust. 2 ustawy z dnia 27 marca 2003 r. o planowaniu i zagospodarowaniu przestrzennym (Dz. U. z 2023 r. poz. 977, z późn. zm.).

[9] W przypadku dołączenia do pisma załączników zawierających dane osobowe, inne niż wymienione w pkt 4, 5 i 6, załączniki te należy zanonimizować, tj. ukryć dane osobowe.

vkp. 5683.2026

URZĄD GMINY KRZCZONÓW
WPŁYNĘŁO
19-10-2026
Golan

Pismo dotyczące aktu planowania przestrzennego

1. ORGAN, DO KTÓREGO JEST SKŁADANE PISMO

Nazwa: **Wójt Gminy Krzczonów** (Urząd Gminy Krzczonów, ul. Spokojna 7, 23-110 Krzczonów)

2. RODZAJ PISMA[1)]

☐ 2.1. wniosek do projektu aktu

☒ 2.2. uwaga do konsultowanego projektu aktu[2)]

☐ 2.3. wniosek o zmianę aktu[3)]

☐ 2.4. wniosek o sporządzenie aktu[3)]

3. RODZAJ AKTU PLANOWANIA PRZESTRZENNEGO[1)]

☒ 3.1. plan ogólny gminy

☐ 3.2. miejscowy plan zagospodarowania przestrzennego, w tym zintegrowany plan inwestycyjny lub miejscowy plan rewitalizacji

☐ 3.3. uchwała ustalająca zasady i warunki sytuowania obiektów małej architektury, tablic reklamowych i urządzeń reklamowych oraz ogrodzeń, ich gabaryty, standardy jakościowe oraz rodzaje materiałów budowlanych, z jakich mogą być wykonane

☐ 3.4. audyt krajobrazowy

☐ 3.5. plan zagospodarowania przestrzennego województwa

4. DANE SKŁADAJĄCEGO PISMO[4)]

[redacted]

5. ADRES DO KORESPONDENCJI SKŁADAJĄCEGO PISMO[4)]

(Nieobowiązkowo)

Kraj: ..... Województwo: .....

Powiat: ..... Gmina: .....

Ulica: ..... Nr domu: ..... Nr lokalu: .....

Miejscowość: ..... Kod pocztowy: .....

[1)] Można zaznaczyć więcej niż jedno pole. W ramach jednego pisma można wybrać tylko te akty, w przypadku których pismo będzie wysyłane do tego samego organu wskazanego w pkt 1. W przypadku gdy treść wniosku lub uwagi związana jest z dokumentem powiązanym z aktem planowania przestrzennego (np. sporządzanej w toku procedowania aktu, w ramach strategicznej oceny oddziaływania na środowisko, prognozy oddziaływania na środowisko), należy w pkt 3 wybrać rodzaj aktu planowania przestrzennego, którego ten dokument dotyczy, po czym wprowadzić treść wniosku lub uwagi w pkt 7.1 lub 7.2.

[2)] Nie dotyczy planu zagospodarowania przestrzennego województwa.

[3)] Nie dotyczy planu zagospodarowania przestrzennego województwa i audytu krajobrazowego.

[4)] W pkt 4 należy podać adres zamieszkania albo siedziby składającego pismo. W przypadku wypełnienia pkt 5 podaje się adres do korespondencji składającego pismo, jeżeli jest inny niż adres podany w pkt 4. W przypadku wypełnienia pkt 6 podaje się adres zamieszkania albo siedziby pełnomocnika. W przypadku większej liczby składających pismo lub pełnomocników dane kolejnych składających pismo lub pełnomocników dodaje się w formularzu albo zamieszcza na osobnych stronach i dołącza do formularza.

[5)] Adres skrytki ePUAP lub adres do doręczeń elektronicznych wskazuje się w przypadku wyrażenia zgody na doręczanie korespondencji za pomocą środków komunikacji elektronicznej, z zastrzeżeniem przypadków, w których organ, zgodnie z przepisami ustawy z dnia 18 listopada 2020 r. o doręczeniach elektronicznych (Dz. U. z 2023 r. poz. 285, z późn. zm.), ma obowiązek doręczenia korespondencji na adres do doręczeń elektronicznych.

6. DANE PEŁNOMOCNIKA[4)]

(Nieobowiązkowo)

☐ pełnomocnik ☐ pełnomocnik do doręczeń

Imię i nazwisko: .....

Kraj: ..... Województwo: .....

Powiat: ..... Gmina: .....

Ulica: ..... Nr domu: ..... Nr lokalu: .....

Miejscowość: ..... Kod pocztowy:.....

E-mail (w przypadku gdy pełnomocnik posiada adres e-mail): .....

Nr tel. (nieobowiązkowo): .....

Adres skrytki ePUAP lub adres do doręczeń elektronicznych[5)]: .....

7. TREŚĆ PISMA

7.1. Treść[6)]

W związku z Uchwałą Nr V/43/2024 Rady Gminy Krzczonów z dnia 25 listopada 2024 r. w sprawie przystąpienia do sporządzenia planu ogólnego Gminy Krzczonów oraz w związku z opublikowaniem projektu planu ogólnego, wnoszę o zmianę i uwzględnienie w planie ogólnym określonej strefy planistycznej.

Dla działek:

- nr **358 oraz 360,** obręb **Krzczonów-Wójtostwo**, gmina **Krzczonów**, powiat **lubelski**, województwo **lubelskie**, zwracam się z wnioskiem o wyznaczenie **obszaru uzupełnienia zabudowy** i uwzględnienie **strefy wielofunkcyjnej z zabudową mieszkaniową jednorodzinną,** a w razie jej nieuwzględnienia – wyznaczenie **strefy usługowej,** a w razie jej nieuwzględnienia – wyznaczenie **strefy wielofunkcyjnej z zabudową zagrodową;**

- nr **63**, obręb **Krzczonów-Wójtostwo**, gmina **Krzczonów**, powiat **lubelski**, województwo **lubelskie**, zwracam się z wnioskiem o wyznaczenie **obszaru uzupełnienia zabudowy** i uwzględnienie **strefy wielofunkcyjnej z zabudową mieszkaniową jednorodzinną,** a w razie jej nieuwzględnienia – wyznaczenie **strefy wielofunkcyjnej z zabudową zagrodową;**

- nr 437/1, obręb **Krzczonów Pierwszy**, gmina **Krzczonów**, powiat **lubelski**, województwo **lubelskie**, zwracam się z wnioskiem o wyznaczenie **obszaru uzupełnienia zabudowy** i uwzględnienie **strefy wielofunkcyjnej z zabudową mieszkaniową jednorodzinną,** a w razie jej nieuwzględnienia – wyznaczenie **strefy wielofunkcyjnej z zabudową zagrodową;**

Uzasadnienie:

W udostępnionym projekcie planu ogólnego gminy Krzczonów:

- działki nr 358, 360, 63 znajdują się w **strefie produkcji rolniczej oznaczonej symbolem 17SR**, dla której profil funkcjonalny określono jako teren produkcji w gospodarstwach rolnych, teren wielkotowarowej produkcji rolnej, teren akwakultury i obsługi rybactwa, teren komunikacji, teren ogrodów działkowych, teren infrastruktury technicznej, teren rolnictwa z zakazem zabudowy, teren zieleni urządzonej, teren zieleni naturalnej, teren lasu, teren wód;

- działka nr 437/1 znajduje się w **strefie produkcji rolniczej oznaczonej symbolem 15SR**, dla której profil funkcjonalny określono jako teren produkcji w gospodarstwach rolnych, teren wielkotowarowej produkcji rolnej, teren akwakultury i obsługi rybactwa, teren komunikacji, teren ogrodów działkowych,

---

[6)] Maksymalna liczba znaków w pkt 7.1. wynosi 1000, natomiast w przypadku pkt 7.2.4. wartość ta odnosi się do pojedynczego wiersza. W przypadku potrzeby dodatkowego uzasadnienia, które wykracza poza wskazany limit znaków, uzasadnienie zamieszcza się na osobnych stronach i dołącza do formularza. W przypadku większej liczby wierszy w pkt 7.2.4. kolejne wiersze dodaje się w formularzu albo zamieszcza na osobnych stronach i dołącza do formularza.

teren infrastruktury technicznej, teren rolnictwa z zakazem zabudowy, teren zieleni urządzonej, teren zieleni naturalnej, teren lasu, teren wód;

Dla działek **nie wyznaczono obszaru uzupełnienia zabudowy**.

Dotychczas, tj. do 31 sierpnia 2026 r., tereny działek nr 358, 360, 63 oraz 437/1 były objęte zapisami Studium uwarunkowań i kierunków zagospodarowania przestrzennego przyjętego Uchwałą Nr XXXI/154/2010 Rady Gminy Krzczonów z dnia 22 lutego 2010 r.

W związku z faktem, iż zgodnie z ustawą z dnia 7 lipca 2023 r. o zmianie ustawy o planowaniu i zagospodarowaniu przestrzennym plany ogólne mają zastąpić Studium, a na ich podstawie mają być sporządzone miejscowe plany zagospodarowania przestrzennego, zasadnym jest zweryfikowanie przyjętych w przeszłości założeń i zaktualizowanie przepisów prawa miejscowego pod kątem istniejących uwarunkowań i realnych potrzeb.

Warto objąć działki nr 358, 360, 63 oraz 437/1 obszarem uzupełnienia zabudowy, zwłaszcza ze względu na fakt, że obecnie działki nie są objęte obowiązującym miejscowym planem zagospodarowania przestrzennego. Ten teren spełnia warunki określone w rozporządzeniu dotyczącym wyznaczania obszarów uzupełnienia zabudowy w planach ogólnych i odpowiada istniejącym uwarunkowaniom. Brak wyznaczenia obszaru uzupełnienia zabudowy, w takiej sytuacji, zablokowałby ruch inwestycyjny na przedmiotowym terenie. Wyznaczenie dla działek obszaru uzupełnienia zabudowy umożliwi Wnioskodawcy korzystanie ze swojej nieruchomości, w szczególności uzyskania pozwolenia na budowę – po uchwaleniu planu ogólnego.

Działki ewidencyjne nr 358, 360, 63 oraz 437/1 pozostają obecnie niezabudowane.

W bezpośrednim sąsiedztwie działek nr 358 i 360 zlokalizowana jest zabudowa mieszkaniowa (na działkach nr: 271/5, 257/1, 346).

W otoczeniu działki nr 63 występuje zarówno zabudowa mieszkaniowa jednorodzinna (na działce nr: 77/2), jak i zabudowa zagrodowa, obejmująca budynki mieszkalne i gospodarcze (na działce nr: 17/3 – obręb Krzczonów-Wójtostwo; na działkach nr: 400/2, 433, 167, 381 – obręb Krzczonów Pierwszy).

W bezpośrednim sąsiedztwie działki nr 437/1 znajduje się zabudowa zagrodowa (na działce nr: 433) oraz zabudowa mieszkaniowa (na działce nr: 77/2 – obręb Krzczonów-Wójtostwo).

Należy podkreślić, że przedmiotowe działki posiadają zapewniony bardzo dobry dostęp do drogi publicznej.

Działki nr 358 oraz 360 posiadają bezpośredni dostęp do drogi zlokalizowanej na działce nr: 355 – ul. Strażacka. Działka nr 63 posiada bezpośredni dostęp do drogi na działce nr: 63/1, oznaczonej w ewidencji gruntów i budynków symbolem „dr" – droga. Działka nr 437/1 posiada bezpośredni dostęp do drogi na działce nr: 437/3, oznaczonej w ewidencji gruntów i budynków symbolem „dr" – droga.

Przedmiotowe działki posiadają wystarczające możliwości infrastrukturalne w zakresie uzbrojenia terenu.

W pasie drogowym, do którego przylegają działki nr 358 i 360, zlokalizowana jest sieć elektroenergetyczna. W pasie drogowym, do którego przylega działka nr 63, zlokalizowana jest sieć elektroenergetyczna oraz sieć telekomunikacyjna. W pasie drogowym, do którego przylega działka nr 437/1, przebiega sieć telekomunikacyjna, natomiast w bezpośrednim sąsiedztwie (na działce nr: 433) zlokalizowana jest sieć elektroenergetyczna. Zaopatrzenie w wodę i kanalizację sanitarną jest możliwe w ramach przedmiotowych działek.

Przedmiotowe działki leżą poza terenami zagrożonymi powodzią.

Działki nr 358, 360, 63 oraz 437/1 położone są w Otulinie Krzczonowskiego Parku Krajobrazowego, jednak ze względu na planowane przeznaczenie terenu, nie wpłynie ono negatywnie na środowisko i krajobraz.

Rozwijając powyższą argumentację, podkreślenia wymaga w pierwszej kolejności rola, jaką plan ogólny będzie pełnił w systemie aktów planistycznych gminy. W przeciwieństwie do dotychczasowego studium uwarunkowań i kierunków zagospodarowania przestrzennego, plan ogólny uchwalany jest jako akt prawa miejscowego, a jego ustalenia będą wiążące zarówno przy sporządzaniu miejscowych planów zagospodarowania przestrzennego, jak i przy wydawaniu decyzji o warunkach zabudowy. Stosownie do znowelizowanych przepisów ustawy o planowaniu i zagospodarowaniu przestrzennym wydanie decyzji o warunkach zabudowy będzie przy tym możliwe co do zasady wyłącznie dla terenów położonych w granicach obszaru uzupełnienia zabudowy. Oznacza to, że rozstrzygnięcia przyjmowane obecnie w planie ogólnym w sposób definitywny i długofalowy przesądzą o możliwościach inwestycyjnych poszczególnych nieruchomości.

Za uwzględnieniem niniejszego pisma przemawiają wprost dyrektywy planistyczne wyrażone w art. 1 ustawy o planowaniu i zagospodarowaniu przestrzennym. Zgodnie z art. 1 ust. 2 pkt 6 i 7 tej ustawy w planowaniu i zagospodarowaniu przestrzennym uwzględnia się między innymi walory ekonomiczne przestrzeni oraz prawo własności. Stosownie do art. 1 ust. 3, ustalając przeznaczenie terenu lub określając potencjalny sposób zagospodarowania i korzystania z terenu, organ waży interes publiczny i interesy prywatne, w tym zgłaszane w postaci wniosków i uwag, zmierzające do ochrony istniejącego stanu zagospodarowania terenu, jak i zmian w zakresie jego zagospodarowania, a także analizy ekonomiczne, środowiskowe i społeczne. Z kolei art. 1 ust. 4 ustawy nakazuje, aby w przypadku sytuowania nowej zabudowy uwzględniać wymagania ładu przestrzennego, efektywnego gospodarowania przestrzenią oraz walory ekonomiczne przestrzeni poprzez kształtowanie struktur przestrzennych przy uwzględnieniu dążenia do minimalizowania transportochłonności układu przestrzennego, lokalizowanie nowej zabudowy mieszkaniowej w sposób umożliwiający mieszkańcom maksymalne wykorzystanie publicznego transportu zbiorowego jako podstawowego środka transportu, zapewnianie rozwiązań przestrzennych ułatwiających przemieszczanie się pieszych i rowerzystów oraz dążenie do planowania i lokalizowania nowej zabudowy na obszarach o w pełni wykształconej zwartej strukturze funkcjonalno-przestrzennej, w granicach jednostki osadniczej, w szczególności poprzez uzupełnianie istniejącej zabudowy. Żądanie objęte niniejszym pismem stanowi modelową realizację przywołanych dyrektyw: zmierza do uzupełnienia zabudowy w granicach istniejących jednostek osadniczych, w zasięgu funkcjonującego publicznego transportu zbiorowego oraz w oparciu o istniejący układ dróg publicznych.

Z punktu widzenia ekonomiki gminnej uzupełnianie zabudowy w obrębie istniejących struktur osadniczych jest rozwiązaniem najefektywniejszym, pozwala bowiem wykorzystywać nakłady publiczne już poniesione na drogi, sieci infrastruktury technicznej, transport zbiorowy i usługi społeczne, zamiast generować konieczność ich ponoszenia w nowych lokalizacjach.

Nie bez znaczenia pozostaje wreszcie podażowa funkcja planu ogólnego: nadmiernie restrykcyjne wyznaczenie stref umożliwiających zabudowę mieszkaniową ogranicza podaż terenów budowlanych w gminie, co przekłada się na wzrost cen nieruchomości, utrudnia zaspokajanie potrzeb mieszkaniowych wspólnoty samorządowej i osłabia pozycję gminy w konkurencji o nowych mieszkańców, a w dłuższej perspektywie - o utrzymanie lokalnych usług publicznych.

Na tle praktyki innych gmin widać, że przekroczenie ustawowego limitu chłonności terenów mieszkaniowych nie wykluczało w projektach planów ogólnych dalszego wyznaczania stref mieszkaniowych lub obszarów służących realizacji nowej funkcji mieszkaniowej. Przykładowo w projektach planów ogólnych gmin Nadarzyn i Piaseczno oraz miasta Mińsk Mazowiecki, mimo przekroczenia ustawowego progu 130% zapotrzebowania na nową zabudowę mieszkaniową, przewidziano dalsze rozwiązania planistyczne pozwalające na rozwój funkcji mieszkaniowej. W przypadku Mińska Mazowieckiego uzasadnienie projektu wprost wskazuje, że chłonność wynosi aż 211% zapotrzebowania (fragment uzasadnienia znajduje się w załączeniu do niniejszego pisma).

Wreszcie podnieść należy, że jednym z podstawowych wymogów stawianych aktom planistycznym jest wewnętrzna spójność i konsekwencja przyjmowanych rozstrzygnięć. Sytuacja, w której nieruchomości o zbliżonych cechach - analogicznym położeniu względem istniejącej zabudowy, dróg publicznych oraz sieci infrastruktury technicznej - traktowane są w projekcie planu w sposób odmienny, przy braku czytelnego kryterium różnicującego, narusza zasadę równego traktowania i podważa zaufanie do organów planistycznych.

Niniejsze pismo dostarcza organowi takiej wiedzy i umożliwia dokonanie korekty projektu w kierunku zgodnym zarówno z przywołanymi dyrektywami ustawowymi, jak i z racjonalnie pojmowanym interesem gminy oraz jej mieszkańców.

Dopuszczenie w planie ogólnym na działkach zabudowy zgodnej z niniejszym pismem umożliwiłoby zagospodarowanie tych działek w sposób zgodny z otoczeniem urbanistycznym, niepozostający w jakimkolwiek konflikcie czy sprzeczności z przeznaczeniem i sposobem korzystania z sąsiednich nieruchomości. Brak jest zatem uzasadnienia dla ograniczenia przeznaczenia terenów.

Szczególnie działania takiego nie można uznać za uzasadnione w kontekście istotnego ograniczenia prawa własności, bowiem przedmiotowe nieruchomości nie należą do jednostki samorządu terytorialnego ani do Skarbu Państwa, lecz do obywateli.

Uzasadnienie prawne:

Zgodnie z art. 6 ust. 2 pkt 1 ustawy o planowaniu i zagospodarowaniu przestrzennym każdy ma prawo, w granicach określonych ustawą, do zagospodarowania terenu, do którego ma tytuł prawny. Zagospodarowanie to następuje zgodnie z warunkami ustalonymi w miejscowym planie zagospodarowania przestrzennego albo w decyzji o warunkach zabudowy i zagospodarowania terenu, jeżeli nie narusza to chronionego prawem interesu publicznego oraz osób trzecich. Uprawnienie to znajduje oparcie w konstytucyjnej ochronie prawa własności. Wskazane w uwadze przeznaczenie terenu jest zgodne z przepisami powszechnie obowiązującymi i nie narusza jakichkolwiek praw innych podmiotów.

Ponadto tereny objęte uwagą spełniają wymagania jak dla obszarów uzupełnienia zabudowy. W sąsiedztwie przedmiotowych działek znajdują się działki zabudowane, a wnioskowana zabudowa może stanowić kontynuację ich funkcji. Przedmiotowe działki mają możliwości infrastrukturalne w zakresie uzbrojenia terenu oraz dostęp do drogi publicznej, co pozwala na realizację zabudowy na tym obszarze.

Zgodnie z art. 7 k.p.a. w toku postępowania organy administracji publicznej stoją na straży praworządności. Z urzędu lub na wniosek stron podejmują wszelkie czynności niezbędne do dokładnego wyjaśnienia stanu faktycznego oraz do załatwienia sprawy, mając na względzie interes społeczny i słuszny interes obywateli. Biorąc pod uwagę interes społeczny i słuszny interes obywateli, prawidłowe jest wyznaczenie na terenie objętym uwagą obszaru uzupełnienia zabudowy i objęcie go strefą zabudowy zgodną z uwagą.

Jak wskazuje się w orzecznictwie (por. np. wyrok NSA z 21.09.2022 r., II OSK 2203/19, Legalis), brzmienie przepisów u.p.z.p. jednoznacznie wskazuje, że „interes publiczny" nie uzyskał prymatu pierwszeństwa w odniesieniu do interesu jednostki. Przyjęte w ustawie rozwiązania prawne oparte są na zasadzie równowagi interesu ogólnopaństwowego, interesu gminy i interesu jednostki. Oznacza to obowiązek rozważnego wyważenia praw indywidualnych (interesów obywateli) i interesu publicznego (np. wyrok Naczelnego Sądu Administracyjnego z dnia 20 września 2017 r., sygn. akt II OSK 2304/16).

Skoro uchwalając akt planowania przestrzennego rada gminy może ingerować w wykonywanie prawa własności, ingerencja ta musi uwzględniać zasadę proporcjonalności wynikającą z art. 31 ust. 3 Konstytucji RP. Zgodnie z nią ograniczenia w zakresie korzystania z konstytucyjnych wolności i praw mogą być ustanawiane tylko w ustawie i tylko wtedy, gdy są konieczne w demokratycznym państwie dla jego bezpieczeństwa lub porządku publicznego, bądź dla ochrony środowiska, zdrowia i moralności publicznej, albo wolności i praw innych osób. Same ograniczenia nie mogą przy tym naruszać istoty wolności i praw. W świetle art. 64 ust. 3 Konstytucji RP ingerencja w sferę prawa własności musi ponadto pozostawać w racjonalnej i odpowiedniej proporcji do celów, dla osiągnięcia których ustanawia się określone ograniczenia.

Rolą organu planistycznego jest właśnie wyważenie interesu publicznego i interesów prywatnych. Potrzeby wspólnoty należy zabezpieczyć w jak największym stopniu, jednak w jak najmniejszym stopniu naruszając prawa właścicieli nieruchomości objętych planem. Na taką konieczność wskazuje również w swoim orzecznictwie dotyczącym ochrony własności Europejski Trybunał Praw Człowieka w Strasburgu, podkreślając, że każde ograniczenie własności musi być legitymowane interesem publicznym (Terazzi S.r.l. przeciwko

Włochom, skarga nr 27265/95, § 85, 17 października 2002, i Elia S.r.l. przeciwko Włochom, skarga nr 37710/97, § 77, ECHR 2001-IX).

Dokonując ingerencji w sferę prywatnych interesów właścicieli, gmina powinna kierować się zasadą proporcjonalności, która wyraża zakaz nadmiernej ingerencji w sferę praw i wolności jednostki. Posunięcia planistyczne gminy, w wyniku których dochodzi do naruszenia własności, powinny być ponadto rzeczowo uzasadnione. Uzasadnienie to powinno powoływać przepisy prawne, z których wynika, że nie istnieją inne rozwiązania niż przyjęte w uchwale planistycznej.

Jak wskazuje się w doktrynie (A. Plucińska-Filipowicz, T. Filipowicz [w:] Ustawa o planowaniu i zagospodarowaniu przestrzennym. Komentarz aktualizowany, red. M. Wierzbowski, LEX/el. 2021, art. 1), ocena potencjalnego nadużycia władztwa planistycznego sprowadza się do zbadania, czy ustalone w planie ograniczenia prawa własności nieruchomości są konieczne. Chodzi o ochronę takich wartości jak bezpieczeństwo i porządek publiczny, ochrona środowiska, zdrowie i moralność publiczna, a także wolność i prawa innych osób. Za nadużycie władztwa planistycznego uznaje się nadmierną ingerencję w sferę prawa własności, która nie pozostaje w racjonalnej i odpowiedniej proporcji do celów, dla osiągnięcia których ustanawia się określone ograniczenia.

Dodatkowo należy podkreślić, że w orzecznictwie sądów administracyjnych konsekwentnie wskazuje się, iż władztwo planistyczne gminy nie może być wykorzystywane do arbitralnego i nieuzasadnionego ograniczania właścicielowi możliwości realizacji zabudowy. Dotyczy to zwłaszcza sytuacji, gdy ograniczenia te w praktyce eliminują prawo do zagospodarowania nieruchomości zgodnie z jej przeznaczeniem, a organ nie wykazał ważnych i konkretnych powodów ani nie rozważył rozwiązań mniej dolegliwych.

W szczególności w wyroku NSA z dnia 5 października 2022 r., II OSK 1063/21, Sąd zwrócił uwagę na niedopuszczalność traktowania instrumentów planistycznych jako „swoistej sankcji" czy „kary" za brak realizacji zabudowy przez właściciela. NSA wskazał, że wykorzystywanie władztwa planistycznego do wprowadzania ograniczeń motywowanych samym brakiem zabudowy nieruchomości przeznaczonej pod zabudowę nie znajduje uzasadnienia w obowiązującym porządku prawnym. Możliwość zabudowy wynikająca z przeznaczenia planistycznego stanowi bowiem wyraz „wolności zabudowy", osadzonej w konstytucyjnej ochronie prawa własności i znajdującej wyraz w art. 6 ust. 2 pkt 1 u.p.z.p. Jednocześnie NSA zaakcentował konieczność zachowania zasady proporcjonalności. Ograniczenia prawa własności, w tym prawa do zabudowy, mogą być ustanawiane tylko wówczas, gdy są „konieczne" i adekwatne do realizowanego celu, a organ planistyczny ma obowiązek tę konieczność wykazać.

Z kolei w wyroku WSA we Wrocławiu z dnia 21 listopada 2019 r., II SA/Wr 127/19, Sąd podkreślił, że ingerencja planistyczna jest wyjątkiem od zasady nienaruszalności własności gruntu. Dlatego każde wprowadzenie dodatkowych granic wykonywania prawa własności musi zostać adekwatnie, szczegółowo, profesjonalnie i wiarygodnie uzasadnione. WSA zaznaczył również, że zasada proporcjonalności wymaga badania rozwiązań alternatywnych i poszukiwania rozwiązań najmniej uciążliwych. Organ planistyczny ma obowiązek wykazać, że bez wprowadzenia określonych ograniczeń nie da się osiągnąć zamierzonego celu, w szczególności przy tak daleko idących ograniczeniach jak zakaz zabudowy.

W tym samym kierunku wypowiedział się WSA w Rzeszowie w wyroku z dnia 29 grudnia 2021 r., II SA/Rz 1407/21. Sąd wskazał, że ogólne powołanie się na potrzebę ochrony środowiska przyrodniczego i krajobrazowego stanowi „niedostateczne i zbyt ogólnikowe" uzasadnienie dla wprowadzenia całkowitego zakazu zabudowy. Podkreślił, że tego rodzaju ustalenie, jako największa z możliwych ingerencji w prawo własności, musi być poparte przesłankami rzeczowymi, przekonującymi i dostatecznie zindywidualizowanymi. Uzasadnienie powinno przy tym wykazywać, dlaczego interes społeczny miałby uzasadniać tak daleko idące ograniczenie praw właścicielskich.

Istotne jest również to, że sądy dostrzegają naruszenie prawa do zabudowy nie tylko przy literalnym ustanowieniu zakazu, lecz także wtedy, gdy przyjęte rozwiązania planistyczne w praktyce uniemożliwiają realizację zabudowy. W wyroku z dnia 24 maja 2016 r., II SA/Lu 975/15, WSA w Lublinie stwierdził nieważność uchwały w części dotyczącej wyznaczenia linii zabudowy. Jak wskazano w uzasadnieniu, linia ta „faktycznie

uniemożliwiała" zabudowę działki, a tym samym dotyczyła jednej z podstawowych form wykonywania prawa własności. WSA podkreślił, że uprawnienia gminy nie mogą być realizowane dowolnie. Przy rozwiązaniach eliminujących możliwość zabudowy konieczne jest wykazanie ich racjonalności i proporcjonalności względem przyjmowanych celów.

Powyższe orzecznictwo jednoznacznie potwierdza, że ograniczenie prawa do zabudowy, zarówno bezpośrednie, jak i pośrednie, wymaga wykazania ważnych, konkretnych i zindywidualizowanych przesłanek. Organ planistyczny zobowiązany jest do rozważnego wyważenia interesu publicznego i interesu jednostki, w tym do poszukiwania rozwiązań najmniej ingerujących w sferę praw właścicielskich. W konsekwencji władztwo planistyczne nie może stanowić podstawy dla dowolnych, koniunkturalnych działań ani prowadzić do nieproporcjonalnej ingerencji w prawo własności. Dotyczy to zwłaszcza sytuacji, w których nie wykazano konieczności ochrony takich wartości jak bezpieczeństwo, porządek publiczny, ochrona środowiska, zdrowia lub praw innych osób.

W realiach niniejszej sprawy spełnione są przesłanki „obszaru uzupełnienia zabudowy", w sąsiedztwie istnieje zabudowa, możliwa jest kontynuacja jej funkcji, a działki mają zapewniony dostęp do infrastruktury i drogi publicznej. Zasadne jest zatem przyjęcie rozstrzygnięcia umożliwiającego realizację wnioskowanej zabudowy jako rozwiązania proporcjonalnego i nienaruszającego praw osób trzecich.

Ponadto zgodnie z art. 8 § 1 k.p.a. organy administracji publicznej prowadzą postępowanie w sposób budzący zaufanie jego uczestników do władzy publicznej, kierując się zasadami proporcjonalności, bezstronności i równego traktowania. W tym przypadku spełnieniem tego obowiązku jest pozytywne rozpatrzenie niniejszej uwagi.

Biorąc pod uwagę powyższe argumenty, należy stwierdzić, że działki nr 358, 360, 63 oraz 437/1 mogą zostać przeznaczone pod wnioskowane strefy zabudowy oraz objęte obszarem uzupełnienia zabudowy.

W przypadku wątpliwości, w tym złożenia pisma po wyznaczonym terminie, proszę o potraktowanie go jako wniesionego w trybie art. 241 k.p.a.

7.2. (Nieobowiązkowo) W przypadku wypełnienia, należy uzupełnić każdą z kolumn tabeli.

Szczegółowe informacje dotyczące treści pisma w odniesieniu do działek ewidencyjnych:

Lp.	7.2.1. Nazwa aktu planowania przestrzennego	7.2.2. Identyfikator działki lub działek ewidencyjnych	7.2.3. Czy teren objęty pismem obejmuje całość działki lub działek ewidencyjnych[7)]	7.2.4. Treść[6)]
1	Plan ogólny	060909_2.0014.358	☒ tak ☐ nie	Wyznaczenie obszaru uzupełnienia zabudowy i uwzględnienie strefy wielofunkcyjnej z zabudową mieszkaniową jednorodzinną, a w razie jej nieuwzględnienia – wyznaczenie strefy usługowej, a w razie jej nieuwzględnienia – wyznaczenie strefy wielofunkcyjnej z zabudową zagrodową
2	Plan ogólny	060909_2.0014.360	☒ tak ☐ nie	yznaczenie obszaru uzupełnienia zabudowy i uwzględnienie strefy wielofunkcyjnej z zabudową mieszkaniową jednorodzinną, a w razie jej nieuwzględnienia – wyznaczenie strefy usługowej, a w razie jej nieuwzględnienia – wyznaczenie strefy wielofunkcyjnej z zabudową zagrodową

[7)] W przypadku zaznaczenia pola „nie" (wskazania terenu objętego pismem jako części działki ewidencyjnej lub działek ewidencyjnych) można dodać załącznik z określeniem granic terenu w formie graficznej.

Lp.	7.2.1. Nazwa aktu planowania przestrzennego	7.2.2. Identyfikator działki lub działek ewidencyjnych	7.2.3. Czy teren objęty pismem obejmuje całość działki lub działek ewidencyjnych[7)]	7.2.4. Treść[6)]
3	Plan ogólny	060909_2.0014.63	☒ tak ☐ nie	Wyznaczenie obszaru uzupełnienia zabudowy i uwzględnienie strefy wielofunkcyjnej z zabudową mieszkaniową jednorodzinną, a w razie jej nieuwzględnienia – wyznaczenie strefy wielofunkcyjnej z zabudową zagrodową
4	Plan ogólny	060909_2.0008.437/1	☒ tak ☐ nie	yznaczenie obszaru uzupełnienia zabudowy i uwzględnienie strefy wielofunkcyjnej z zabudową mieszkaniową jednorodzinną, a w razie jej nieuwzględnienia – wyznaczenie strefy wielofunkcyjnej z zabudową zagrodową

7.3. (Nieobowiązkowo) W przypadku wypełnienia, należy uzupełnić każdą z kolumn tabeli.

Szczegółowe informacje dotyczące działek ewidencyjnych oraz niektórych parametrów – w przypadku zaznaczenia w pkt 2: wniosku do projektu aktu (pkt 2.1), uwagi do konsultowanego projektu aktu (pkt 2.2) lub wniosku o zmianę aktu (pkt 2.3) oraz w pkt 3: planu ogólnego gminy (pkt 3.1) lub miejscowego planu zagospodarowania przestrzennego, w tym zintegrowanego planu inwestycyjnego lub miejscowego planu rewitalizacji (pkt 3.2):

Lp.	7.3.1. Nazwa planu ogólnego gminy lub miejscowego planu zagospodarowania przestrzennego	7.3.2. Identyfikator działki lub działek ewidencyjnych	7.3.3. Czy teren objęty pismem obejmuje całość działki lub działek ewidencyjnych 7)	7.3.4. Nazwa lub nazwy klasy przeznaczenia terenu (albo symbol lub symbole klasy przeznaczenia terenu)[8)]	7.3.5. Maksymalny udział powierzchni zabudowy [%]	7.3.6. Maksymalna wysokość zabudowy [m]	7.3.7. Minimalny udział powierzchni biologicznie czynnej [%]
1	…… ……	…… …… ……	☐ tak ☐ nie	…… …… ……	…… …… …	…… …… …	…… …… …

8. OŚWIADCZENIE W SPRAWIE KORESPONDENCJI ELEKTRONICZNEJ

☐ Wyrażam zgodę ☒ Nie wyrażam zgody

na doręczanie korespondencji w niniejszej sprawie za pomocą środków komunikacji elektronicznej w rozumieniu art. 2 pkt 5 ustawy z dnia 18 lipca 2002 r. o świadczeniu usług drogą elektroniczną (Dz. U. z 2020 r. poz. 344).

9. ZAŁĄCZNIKI

☐ Pełnomocnictwo do reprezentowania składającego pismo lub pełnomocnictwo do doręczeń (zgodnie z ustawą z dnia 16 listopada 2006 r. o opłacie skarbowej (Dz. U. z 2023 r. poz. 2111)) – jeżeli składający pismo działa przez pełnomocnika.

☐ Potwierdzenie uiszczenia opłaty skarbowej od pełnomocnictwa – jeżeli obowiązek uiszczenia takiej opłaty wynika z ustawy z dnia 16 listopada 2006 r. o opłacie skarbowej.

☐ (Nieobowiązkowo). Określenie granic terenu w formie graficznej w przypadku wskazania terenu objętego pismem jako części działki ewidencyjnej lub działek ewidencyjnych.

☒ (Nieobowiązkowo). Inne załączniki – w przypadku zaznaczenia pola należy podać nazwy załączników.[9)]

1. Uzasadnienie POG - Mińsk Mazowiecki.

[8)] Podaje się nazwę lub symbol klasy przeznaczenia terenu zgodnie ze standardami określonymi w przepisach wykonawczych wydanych na podstawie art. 16 ust. 2 ustawy z dnia 27 marca 2003 r. o planowaniu i zagospodarowaniu przestrzennym (Dz. U. z 2023 r. poz. 977, z późn. zm.).

[9)] W przypadku dołączenia do pisma załączników zawierających dane osobowe, inne niż wymienione w pkt 4, 5 i 6, załączniki te należy zanonimizować, tj. ukryć dane osobowe.

10. PODPIS SKŁADAJĄCEGO PISMO (PEŁNOMOCNIKA) I DATA PODPISU

Podpis powinien być czytelny. Podpis i datę podpisu umieszcza się w przypadku składania pisma w postaci papierowej.

Podpis: [redacted] Data: 12.10.2026 r.

Wyliczona dla miasta Mińsk Mazowiecki chłonność terenów niezabudowanych, w tym luk w istniejącej zabudowie, w strefach wielofunkcyjnych z zabudową mieszkaniową wielorodzinną oraz strefach wielofunkcyjnych z zabudową jednorodzinną wynosi 23 938 osób.

Zgodnie z art. 13d ust. 2 ustawy o planowaniu chłonność terenów niezabudowanych w strefach umożliwiających realizację zabudowy mieszkaniowej nie może być mniejsza niż 70% i większa niż 130% zapotrzebowania. Wyliczona dla miasta Mińsk Mazowiecki chłonność stanowi 211% zapotrzebowania na nową zabudowę mieszkaniową.

vkp 5697.2026

JRZĄD GMINY KRZESZOWICE

19-10-2026

Golan

Pismo dotyczące aktu planowania przestrzennego

1. ORGAN, DO KTÓREGO JEST SKŁADANE PISMO

Nazwa: Wój. T. Gminy Krzeszowice

2. RODZAJ PISMA[1)]

☐ 2.1. wniosek do projektu aktu

☒ 2.2. uwaga do konsultowanego projektu aktu[2)]

☐ 2.3. wniosek o zmianę aktu[3)]

☐ 2.4. wniosek o sporządzenie aktu[3)]

3. RODZAJ AKTU PLANOWANIA PRZESTRZENNEGO[1)]

☒ 3.1. plan ogólny gminy

☐ 3.2. miejscowy plan zagospodarowania przestrzennego, w tym zintegrowany plan inwestycyjny lub miejscowy plan rewitalizacji

☐ 3.3. uchwała ustalająca zasady i warunki sytuowania obiektów małej architektury, tablic reklamowych i urządzeń reklamowych oraz ogrodzeń, ich gabaryty, standardy jakościowe oraz rodzaje materiałów budowlanych, z jakich mogą być wykonane

☐ 3.4. audyt krajobrazowy

☐ 3.5. plan zagospodarowania przestrzennego województwa

4. DANE SKŁADAJĄCEGO PISMO[4)]

[redacted]

5. ADRES DO KORESPONDENCJI SKŁADAJĄCEGO PISMO[4)]

(Nieobowiązkowo)

Kraj: ..... Województwo: .....

Powiat: ..... Gmina: .....

Ulica: ..... Nr domu: ..... Nr lokalu: .....

Miejscowość: ..... Kod pocztowy: .....

6. DANE PEŁNOMOCNIKA[4)]

(Nieobowiązkowo)

☐ pełnomocnik ☐ pełnomocnik do doręczeń

Imię i nazwisko: .....

Kraj: ..... Województwo: .....

Powiat: ..... Gmina: .....

Ulica: ..... Nr domu: ..... Nr lokalu: .....

Miejscowość: ..... Kod pocztowy: .....

E-mail (w przypadku gdy pełnomocnik posiada adres e-mail): .....

Nr tel. (nieobowiązkowo): .....

Adres skrytki ePUAP lub adres do doręczeń elektronicznych[5)]: .....

7. TREŚĆ PISMA

7.1. Treść[6] Proszę o wprowadzenie obszaru uzupełnienia zabudowy na terenie działki nr 1209/1 obręb Kosaniec Górny. Wniosek motywuję posiadaniem decyzji o warunkach zabudowy 1209/1 oraz IV grupą na znacznym obszarze gruntu.

7.2. (Nieobowiązkowo) W przypadku wypełnienia, należy uzupełnić każdą z kolumn tabeli.

Szczegółowe informacje dotyczące treści pisma w odniesieniu do działek ewidencyjnych:

Lp.	7.2.1. Nazwa aktu planowania przestrzennego	7.2.2. Identyfikator działki lub działek ewidencyjnych	7.2.3. Czy teren objęty pismem obejmuje całość działki lub działek ewidencyjnych[7]	7.2.4. Treść[6]
1	Plan ogólny gminy	1209/1	☒ tak ☐ nie	//w

7.3. (Nieobowiązkowo) W przypadku wypełnienia, należy uzupełnić każdą z kolumn tabeli.

Szczegółowe informacje dotyczące działek ewidencyjnych oraz niektórych parametrów – w przypadku zaznaczenia w pkt 2: wniosku do projektu aktu (pkt 2.1), uwagi do konsultowanego projektu aktu (pkt 2.2) lub wniosku o zmianę aktu (pkt 2.3) oraz w pkt 3: planu ogólnego gminy (pkt 3.1) lub miejscowego planu zagospodarowania przestrzennego, w tym zintegrowanego planu inwestycyjnego lub miejscowego planu rewitalizacji (pkt 3.2):

Lp.	7.3.1. Nazwa planu ogólnego gminy lub miejscowego planu zagospodarowania przestrzennego	7.3.2. Identyfikator działki lub działek ewidencyjnych	7.3.3. Czy teren objęty pismem obejmuje całość działki lub działek ewidencyjnych 7)	7.3.4. Nazwa lub nazwy klasy przeznaczenia terenu (albo symbol lub symbole klasy przeznaczenia terenu)[8]	7.3.5. Maksymalny udział powierzchni zabudowy [%]	7.3.6. Maksymalna wysokość zabudowy [m]	7.3.7. Minimalny udział powierzchni biologicznie czynnej [%]
1			☐ tak ☐ nie				

8. OŚWIADCZENIE W SPRAWIE KORESPONDENCJI ELEKTRONICZNEJ

☐ Wyrażam zgodę ☒ Nie wyrażam zgody

na doręczanie korespondencji w niniejszej sprawie za pomocą środków komunikacji elektronicznej w rozumieniu art. 2 pkt 5 ustawy z dnia 18 lipca 2002 r. o świadczeniu usług drogą elektroniczną (Dz. U. z 2020 r. poz. 344).

9. ZAŁĄCZNIKI

☐ Pełnomocnictwo do reprezentowania składającego pismo lub pełnomocnictwo do doręczeń (zgodnie z ustawą z dnia 16 listopada 2006 r. o opłacie skarbowej (Dz. U. z 2023 r. poz. 2111)) – jeżeli składający pismo działa przez pełnomocnika.

☐ Potwierdzenie uiszczenia opłaty skarbowej od pełnomocnictwa – jeżeli obowiązek uiszczenia takiej opłaty wynika z ustawy z dnia 16 listopada 2006 r. o opłacie skarbowej.

☐ (Nieobowiązkowo). Określenie granic terenu w formie graficznej w przypadku wskazania terenu objętego pismem jako części działki ewidencyjnej lub działek ewidencyjnych.

☐ (Nieobowiązkowo). Inne załączniki – w przypadku zaznaczenia pola należy podać nazwy załączników.[9]

x kserokopia decyzji WZ

10. PODPIS SKŁADAJĄCEGO PISMO (PEŁNOMOCNIKA) I DATA PODPISU

Podpis powinien być czytelny. Podpis i datę podpisu umieszcza się w przypadku składania pisma w postaci papierowej.

Podpis: [redacted] Data: 19.10.2026

WÓJT GMINY KRZCZONÓW
ul. Spokojna 7
23-110 Krzczonów
[redacted]

fr. 31.07.2026

Krzczonów, dnia 10 lipca 2026 r.

DECYZJA
o ustaleniu warunków zabudowy

Na podstawie:

- art. 4 ust. 2 pkt 2, art. 53 ust. 3, 4 i 5, art. 59 ust. 1, art. 60 ust. 1 oraz art. 64 ustawy z dnia 27 marca 2003 r. o planowaniu i zagospodarowaniu przestrzennym (t.j. Dz.U.2026.538 z późn. zm.),
- art. 54 oraz art. 61 ust. 1 pkt 1 ustawy z dnia 27 marca 2003 r. o planowaniu i zagospodarowaniu przestrzennym (t.j. Dz.U.2026.538 z późn. zm.) - w brzmieniu sprzed nowelizacji dokonanej przez art. 1 ustawy z dnia 7 lipca 2023 r. o zmianie ustawy o planowaniu i zagospodarowaniu przestrzennym oraz niektórych innych ustaw (Dz.U.2023.1688),
- art. 59 ust. 2 ustawy z dnia 7 lipca 2023 r. o zmianie ustawy o planowaniu i zagospodarowaniu przestrzennym oraz niektórych innych ustaw (Dz.U.2023.1688),
- art. 104 i art. 107 ustawy z dnia 14 czerwca 1960 r. Kodeks postępowania administracyjnego (t.j. Dz.U.2025.1691 z późn. zm.)

Po rozpatrzeniu wniosku z dnia: 9 września 2025 r.

Wnioskodawca: [redacted]

W sprawie: budowy budynku mieszkalnego i gospodarczego w zabudowie zagrodowej, na planowanej do wydzielenia części działki nr 1209/1 położonej w obrębie 0006 – Kosarzew Górny, gmina Krzczonów.

USTALAM WARUNKI ZABUDOWY

dla inwestycji budowlanej polegającej na: **budowie budynku mieszkalnego i budynku gospodarczego w zabudowie zagrodowej**

- na planowanej do wydzielenia części działki o nr ew. 1209/1, obręb Kosarzew Górny, gmina Krzczonów

1. Linie rozgraniczające teren inwestycji

Teren inwestycji oznaczono linią koloru czerwonego i literami ABCD-A, na mapie zasadniczej w skali 1:1000, stanowiącej załącznik nr 1 do niniejszej decyzji. Wyniki analizy urbanistycznej wraz z załącznikiem graficznym w skali 1:1000 przedstawiono w załączniku nr 2 do niniejszej decyzji.

2. Ustalenia dotyczące rodzaju, funkcji zabudowy i zagospodarowania terenu.

- zabudowa zagrodowa w gospodarstwach rolnych, hodowlanych i ogrodniczych;
- **budynek mieszkalny jednorodzinny i gospodarczy w zabudowie zagrodowej.**

3. Warunki oraz wymagania ochrony i kształtowania ładu przestrzennego

a) nieprzekraczalną linię zabudowy oznaczono na załączniku nr 1 do decyzji linią koloru niebieskiego;
b) wielkość powierzchni zabudowy:
- dla budynku mieszkalnego – do 129,26 m²,
- dla budynku gospodarczego – do 25,00 m²,
- udział powierzchni biologicznie czynnej min. 40%;
c) ilość kondygnacji naziemnych:
– dla budynku jednorodzinnego do 2 kondygnacji,
– dla budynku gospodarczego do 1 kondygnacji,
c) ilość kondygnacji podziemnych:
– dla budynku jednorodzinnego do 1 kondygnacji,
– dla budynku gospodarczego do 1 kondygnacji,

Załącznik nr 1 do decyzji o ustaleniu decyzji o warunkach zabudowy

WÓJT GMINY KRZCZONÓW
ul. Spokojna 7
23-110 Krzczonów

Załącznik Nr 1
do decyzji o warunkach zabudowy
Nr ... 6730.56.2025.KG
z dnia ... 10.07.2026

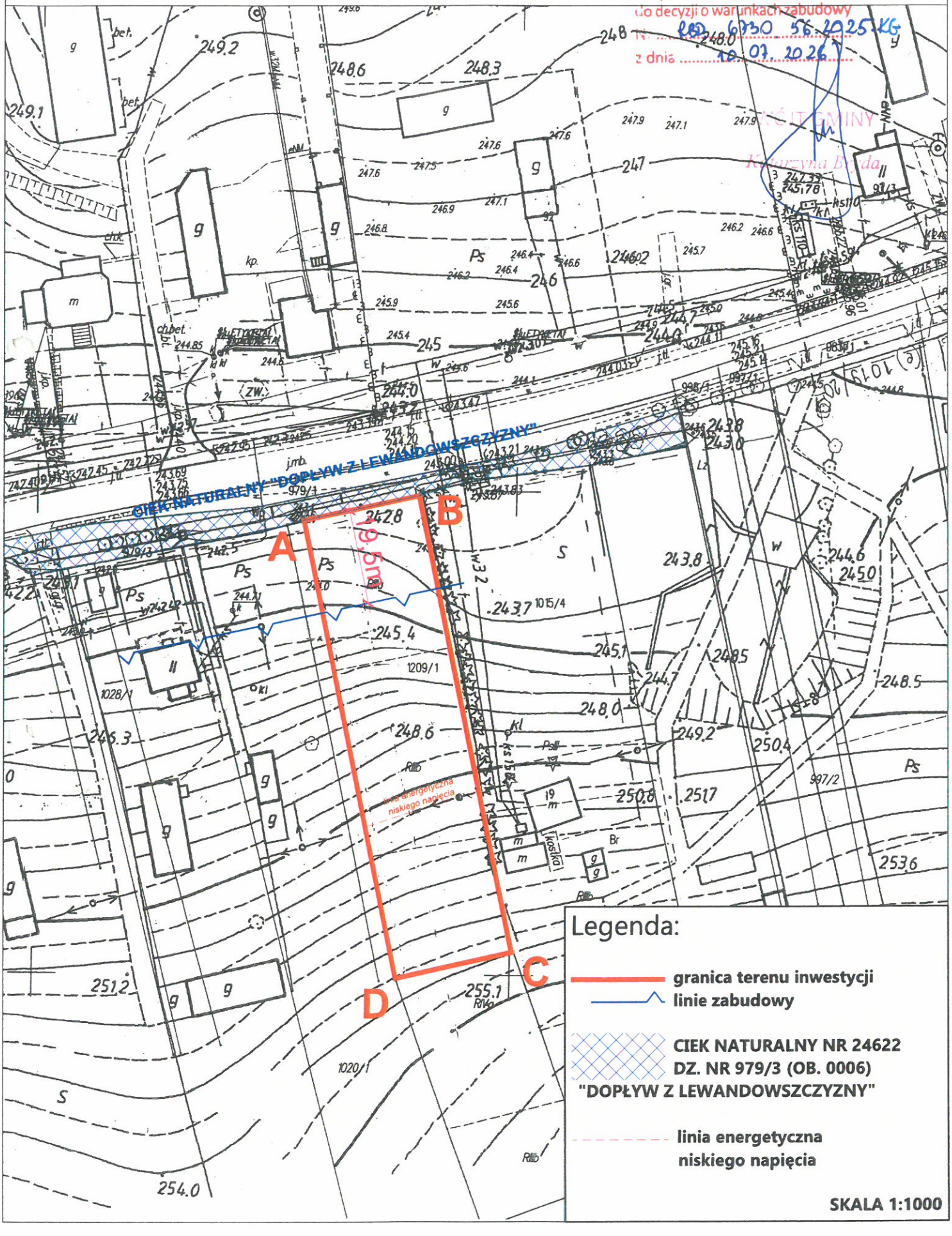

Wkp. 5701.2026

URZĄD GMINY KRZANOWICE
WPŁYNĘŁO
19-10-2026
Ilość zał. Gelan
Załatwił
Podpis

Pismo dotyczące aktu planowania przestrzennego

1. ORGAN, DO KTÓREGO JEST SKŁADANE PISMO

Nazwa: Wójt Gminy Krzanowice

2. RODZAJ PISMA[1)]

☐ 2.1. wniosek do projektu aktu

☒ 2.2. uwaga do konsultowanego projektu aktu[2)]

☐ 2.3. wniosek o zmianę aktu[3)]

☐ 2.4. wniosek o sporządzenie aktu[3)]

3. RODZAJ AKTU PLANOWANIA PRZESTRZENNEGO[1)]

☒ 3.1. plan ogólny gminy

☐ 3.2. miejscowy plan zagospodarowania przestrzennego, w tym zintegrowany plan inwestycyjny lub miejscowy plan rewitalizacji

☐ 3.3. uchwała ustalająca zasady i warunki sytuowania obiektów małej architektury, tablic reklamowych i urządzeń reklamowych oraz ogrodzeń, ich gabaryty, standardy jakościowe oraz rodzaje materiałów budowlanych, z jakich mogą być wykonane

☐ 3.4. audyt krajobrazowy

☐ 3.5. plan zagospodarowania przestrzennego województwa

4. DANE SKŁADAJĄCEGO PISMO[4)]

[redacted]

5. ADRES DO KORESPONDENCJI SKŁADAJĄCEGO PISMO[4)]

(Nieobowiązkowo)

Kraj: ..... Województwo: .....

Powiat: ..... Gmina: .....

Ulica: ..... Nr domu: ..... Nr lokalu: .....

Miejscowość: ..... Kod pocztowy: .....

6. DANE PEŁNOMOCNIKA[4)]

[redacted]

7. TREŚĆ PISMA

7.1. Treść[6] Proszę o wyznaczenie strefy zabudowy zgodnej SZ na działce nr 213 obr. Piotrkówek od strony drogi o zasięgu jak na działkach sąsiednich.

7.2. (Nieobowiązkowo) W przypadku wypełnienia, należy uzupełnić każdą z kolumn tabeli.

Szczegółowe informacje dotyczące treści pisma w odniesieniu do działek ewidencyjnych:

Lp.	7.2.1. Nazwa aktu planowania przestrzennego	7.2.2. Identyfikator działki lub działek ewidencyjnych	7.2.3. Czy teren objęty pismem obejmuje całość działki lub działek ewidencyjnych[7]	7.2.4. Treść[6]
1	POG	213 Piotrkówek	☐ tak ☒ nie	j.w.

7.3. (Nieobowiązkowo) W przypadku wypełnienia, należy uzupełnić każdą z kolumn tabeli.

Szczegółowe informacje dotyczące działek ewidencyjnych oraz niektórych parametrów – w przypadku zaznaczenia w pkt 2: wniosku do projektu aktu (pkt 2.1), uwagi do konsultowanego projektu aktu (pkt 2.2) lub wniosku o zmianę aktu (pkt 2.3) oraz w pkt 3: planu ogólnego gminy (pkt 3.1) lub miejscowego planu zagospodarowania przestrzennego, w tym zintegrowanego planu inwestycyjnego lub miejscowego planu rewitalizacji (pkt 3.2):

Lp.	7.3.1. Nazwa planu ogólnego gminy lub miejscowego planu zagospodarowania przestrzennego	7.3.2. Identyfikator działki lub działek ewidencyjnych	7.3.3. Czy teren objęty pismem obejmuje całość działki lub działek ewidencyjnych 7)	7.3.4. Nazwa lub nazwy klasy przeznaczenia terenu (albo symbol lub symbole klasy przeznaczenia terenu)[8]	7.3.5. Maksymalny udział powierzchni zabudowy [%]	7.3.6. Maksymalna wysokość zabudowy [m]	7.3.7. Minimalny udział powierzchni biologicznie czynnej [%]
1			☐ tak ☐ nie				

8. OŚWIADCZENIE W SPRAWIE KORESPONDENCJI ELEKTRONICZNEJ

☐ Wyrażam zgodę ☑ Nie wyrażam zgody

na doręczanie korespondencji w niniejszej sprawie za pomocą środków komunikacji elektronicznej w rozumieniu art. 2 pkt 5 ustawy z dnia 18 lipca 2002 r. o świadczeniu usług drogą elektroniczną (Dz. U. z 2020 r. poz. 344).

9. ZAŁĄCZNIKI

- ☐ Pełnomocnictwo do reprezentowania składającego pismo lub pełnomocnictwo do doręczeń (zgodnie z ustawą z dnia 16 listopada 2006 r. o opłacie skarbowej (Dz. U. z 2023 r. poz. 2111)) – jeżeli składający pismo działa przez pełnomocnika.
- ☐ Potwierdzenie uiszczenia opłaty skarbowej od pełnomocnictwa – jeżeli obowiązek uiszczenia takiej opłaty wynika z ustawy z dnia 16 listopada 2006 r. o opłacie skarbowej.
- ☐ (Nieobowiązkowo). Określenie granic terenu w formie graficznej w przypadku wskazania terenu objętego pismem jako części działki ewidencyjnej lub działek ewidencyjnych.
- ☐ (Nieobowiązkowo). Inne załączniki – w przypadku zaznaczenia pola należy podać nazwy załączników.[9]

10. PODPIS SKŁADAJĄCEGO PISMO (PEŁNOMOCNIKA) I DATA PODPISU

Podpis powinien być czytelny. Podpis i datę podpisu umieszcza się w przypadku składania pisma w postaci papierowej.

Podpis [redacted] Data: 19.10.2026

vkp 5702.2026

JRZĄD GMINY KRZ... WPŁYNĘŁO

19-10-2026

Ilość zał. ...

Załatwi ...

Podpis ...

Pismo dotyczące aktu planowania przestrzennego

1. ORGAN, DO KTÓREGO JEST SKŁADANE PISMO

Nazwa: WÓJT GMINY KRZUROWO

2. RODZAJ PISMA[1)]

☐ 2.1. wniosek do projektu aktu

☒ 2.2. uwaga do konsultowanego projektu aktu[2)]

☐ 2.3. wniosek o zmianę aktu[3)]

☐ 2.4. wniosek o sporządzenie aktu[3)]

3. RODZAJ AKTU PLANOWANIA PRZESTRZENNEGO[1)]

☒ 3.1. plan ogólny gminy

☐ 3.2. miejscowy plan zagospodarowania przestrzennego, w tym zintegrowany plan inwestycyjny lub miejscowy plan rewitalizacji

☐ 3.3. uchwała ustalająca zasady i warunki sytuowania obiektów małej architektury, tablic reklamowych i urządzeń reklamowych oraz ogrodzeń, ich gabaryty, standardy jakościowe oraz rodzaje materiałów budowlanych, z jakich mogą być wykonane

☐ 3.4. audyt krajobrazowy

☐ 3.5. plan zagospodarowania przestrzennego województwa

4. DANE SKŁADAJĄCEGO PISMO[4)]

[redacted]

5. ADRES DO KORESPONDENCJI SKŁADAJĄCEGO PISMO[4)]

(Nieobowiązkowo)

Kraj: ..... Województwo: .....

Powiat: ..... Gmina: .....

Ulica: ..... Nr domu: ..... Nr lokalu: .....

Miejscowość: ..... Kod pocztowy: .....

6. DANE PEŁNOMOCNIKA[4)]

[redacted]

7. TREŚĆ PISMA

7.1. Treść[6] Proszę o wyrażenie zgody na odstąpienie od zapewnienia dostępu do drogi publicznej z zachowaniem istniejącego sposobu zagospodarowania działki nr 268 obr. Piotrkówek od strony drogi, o zasięgu jak na działkach sąsiednich. Na działce sąsiedniej położone budynek (dz. 267) zgodnie z decyzją o warunkach zabudowy z 2026 r.

7.2. (Nieobowiązkowo) W przypadku wypełnienia, należy uzupełnić każdą z kolumn tabeli.

Szczegółowe informacje dotyczące treści pisma w odniesieniu do działek ewidencyjnych:

Lp.	7.2.1. Nazwa aktu planowania przestrzennego	7.2.2. Identyfikator działki lub działek ewidencyjnych	7.2.3. Czy teren objęty pismem obejmuje całość działki lub działek ewidencyjnych[7]	7.2.4. Treść[6]
1	MPZP	268 Piotrkówek	☐ tak ☒ nie	j.w.

7.3. (Nieobowiązkowo) W przypadku wypełnienia, należy uzupełnić każdą z kolumn tabeli.

Szczegółowe informacje dotyczące działek ewidencyjnych oraz niektórych parametrów – w przypadku zaznaczenia w pkt 2: wniosku do projektu aktu (pkt 2.1), uwagi do konsultowanego projektu aktu (pkt 2.2) lub wniosku o zmianę aktu (pkt 2.3) oraz w pkt 3: planu ogólnego gminy (pkt 3.1) lub miejscowego planu zagospodarowania przestrzennego, w tym zintegrowanego planu inwestycyjnego lub miejscowego planu rewitalizacji (pkt 3.2):

Lp.	7.3.1. Nazwa planu ogólnego gminy lub miejscowego planu zagospodarowania przestrzennego	7.3.2. Identyfikator działki lub działek ewidencyjnych	7.3.3. Czy teren objęty pismem obejmuje całość działki lub działek ewidencyjnych[7]	7.3.4. Nazwa lub nazwy klasy przeznaczenia terenu (albo symbol lub symbole klasy przeznaczenia terenu)[8]	7.3.5. Maksymalny udział powierzchni zabudowy [%]	7.3.6. Maksymalna wysokość zabudowy [m]	7.3.7. Minimalny udział powierzchni biologicznie czynnej [%]
1			☐ tak ☐ nie				

8. OŚWIADCZENIE W SPRAWIE KORESPONDENCJI ELEKTRONICZNEJ

☐ Wyrażam zgodę ☒ Nie wyrażam zgody

na doręczanie korespondencji w niniejszej sprawie za pomocą środków komunikacji elektronicznej w rozumieniu art. 2 pkt 5 ustawy z dnia 18 lipca 2002 r. o świadczeniu usług drogą elektroniczną (Dz. U. z 2020 r. poz. 344).

9. ZAŁĄCZNIKI

☐ Pełnomocnictwo do reprezentowania składającego pismo lub pełnomocnictwo do doręczeń (zgodnie z ustawą z dnia 16 listopada 2006 r. o opłacie skarbowej (Dz. U. z 2023 r. poz. 2111)) – jeżeli składający pismo działa przez pełnomocnika.

☐ Potwierdzenie uiszczenia opłaty skarbowej od pełnomocnictwa – jeżeli obowiązek uiszczenia takiej opłaty wynika z ustawy z dnia 16 listopada 2006 r. o opłacie skarbowej.

☐ (Nieobowiązkowo). Określenie granic terenu w formie graficznej w przypadku wskazania terenu objętego pismem jako części działki ewidencyjnej lub działek ewidencyjnych.

☐ (Nieobowiązkowo). Inne załączniki – w przypadku zaznaczenia pola należy podać nazwy załączników.[9]

10. PODPIS SKŁADAJĄCEGO PISMO (PEŁNOMOCNIKA) I DATA PODPISU

Podpis powinien być czy[redacted]za się w przypadku składania pisma w postaci papierowej.

Podpis: [redacted] Data: 19.10.2026

vkp 5703.2026

JRZĄD GMINY [illegible]
WRZEŚNIA

19-10-2026

Golan

Pismo dotyczące aktu planowania przestrzennego

1. ORGAN, DO KTÓREGO JEST SKŁADANE PISMO

Nazwa: Wójt Gminy Kernozów

Data wpł. zał.: ...

Załatwił: ...

Podpis: ...

2. RODZAJ PISMA[1)]

☐ 2.1. wniosek do projektu aktu

☒ 2.2. uwaga do konsultowanego projektu aktu[2)]

☐ 2.3. wniosek o zmianę aktu[3)]

☐ 2.4. wniosek o sporządzenie aktu[3)]

3. RODZAJ AKTU PLANOWANIA PRZESTRZENNEGO[1)]

☒ 3.1. plan ogólny gminy

☐ 3.2. miejscowy plan zagospodarowania przestrzennego, w tym zintegrowany plan inwestycyjny lub miejscowy plan rewitalizacji

☐ 3.3. uchwała ustalająca zasady i warunki sytuowania obiektów małej architektury, tablic reklamowych i urządzeń reklamowych oraz ogrodzeń, ich gabaryty, standardy jakościowe oraz rodzaje materiałów budowlanych, z jakich mogą być wykonane

☐ 3.4. audyt krajobrazowy

☐ 3.5. plan zagospodarowania przestrzennego województwa

4. DANE SKŁADAJĄCEGO PISMO[4)]

[redacted]

5. ADRES DO KORESPONDENCJI SKŁADAJĄCEGO PISMO[4)]

(Nieobowiązkowo)

Kraj: ..... Województwo: .....

Powiat: ..... Gmina: .....

Ulica: ..... Nr domu: ..... Nr lokalu: .....

Miejscowość: ..... Kod pocztowy: .....

6. DANE PEŁNOMOCNIKA[4)]

[redacted]

7. TREŚĆ PISMA

7.1. Treść[6] W Pracy o wyznaczeniu strefy wielofunkcyjnej z zakazem zabudowy na działce nr 2211 obr. Antoniówka

7.2. (Nieobowiązkowo) W przypadku wypełnienia, należy uzupełnić każdą z kolumn tabeli.

Szczegółowe informacje dotyczące treści pisma w odniesieniu do działek ewidencyjnych:

Lp.	7.2.1. Nazwa aktu planowania przestrzennego	7.2.2. Identyfikator działki lub działek ewidencyjnych	7.2.3. Czy teren objęty pismem obejmuje całość działki lub działek ewidencyjnych[7]	7.2.4. Treść[6]
1	POG	2211/25 Antoniówka	☒ tak ☐ nie	j.w.

7.3. (Nieobowiązkowo) W przypadku wypełnienia, należy uzupełnić każdą z kolumn tabeli.

Szczegółowe informacje dotyczące działek ewidencyjnych oraz niektórych parametrów – w przypadku zaznaczenia w pkt 2: wniosku do projektu aktu (pkt 2.1), uwagi do konsultowanego projektu aktu (pkt 2.2) lub wniosku o zmianę aktu (pkt 2.3) oraz w pkt 3: planu ogólnego gminy (pkt 3.1) lub miejscowego planu zagospodarowania przestrzennego, w tym zintegrowanego planu inwestycyjnego lub miejscowego planu rewitalizacji (pkt 3.2):

Lp.	7.3.1. Nazwa planu ogólnego gminy lub miejscowego planu zagospodarowania przestrzennego	7.3.2. Identyfikator działki lub działek ewidencyjnych	7.3.3. Czy teren objęty pismem obejmuje całość działki lub działek ewidencyjnych 7)	7.3.4. Nazwa lub nazwy klasy przeznaczenia terenu (albo symbol lub symbole klasy przeznaczenia terenu)[8]	7.3.5. Maksymalny udział powierzchni zabudowy [%]	7.3.6. Maksymalna wysokość zabudowy [m]	7.3.7. Minimalny udział powierzchni biologicznie czynnej [%]
1			☐ tak ☐ nie				

8. OŚWIADCZENIE W SPRAWIE KORESPONDENCJI ELEKTRONICZNEJ

☐ Wyrażam zgodę ☒ Nie wyrażam zgody

na doręczanie korespondencji w niniejszej sprawie za pomocą środków komunikacji elektronicznej w rozumieniu art. 2 pkt 5 ustawy z dnia 18 lipca 2002 r. o świadczeniu usług drogą elektroniczną (Dz. U. z 2020 r. poz. 344).

9. ZAŁĄCZNIKI

☐ Pełnomocnictwo do reprezentowania składającego pismo lub pełnomocnictwo do doręczeń (zgodnie z ustawą z dnia 16 listopada 2006 r. o opłacie skarbowej (Dz. U. z 2023 r. poz. 2111)) – jeżeli składający pismo działa przez pełnomocnika.

☐ Potwierdzenie uiszczenia opłaty skarbowej od pełnomocnictwa – jeżeli obowiązek uiszczenia takiej opłaty wynika z ustawy z dnia 16 listopada 2006 r. o opłacie skarbowej.

☐ (Nieobowiązkowo). Określenie granic terenu w formie graficznej w przypadku wskazania terenu objętego pismem jako części działki ewidencyjnej lub działek ewidencyjnych.

☒ (Nieobowiązkowo). Inne załączniki – w przypadku zaznaczenia pola należy podać nazwy załączników.[9] 2x mapy poglądowe

10. PODPIS SKŁADAJĄCEGO PISMO (PEŁNOMOCNIKA) I DATA PODPISU

Podpis powinien być czytelny. Podpis i data podpisu wymagane są w przypadku składania pisma w postaci papierowej.

Podpis: [redacted] Data: 19.10.2026

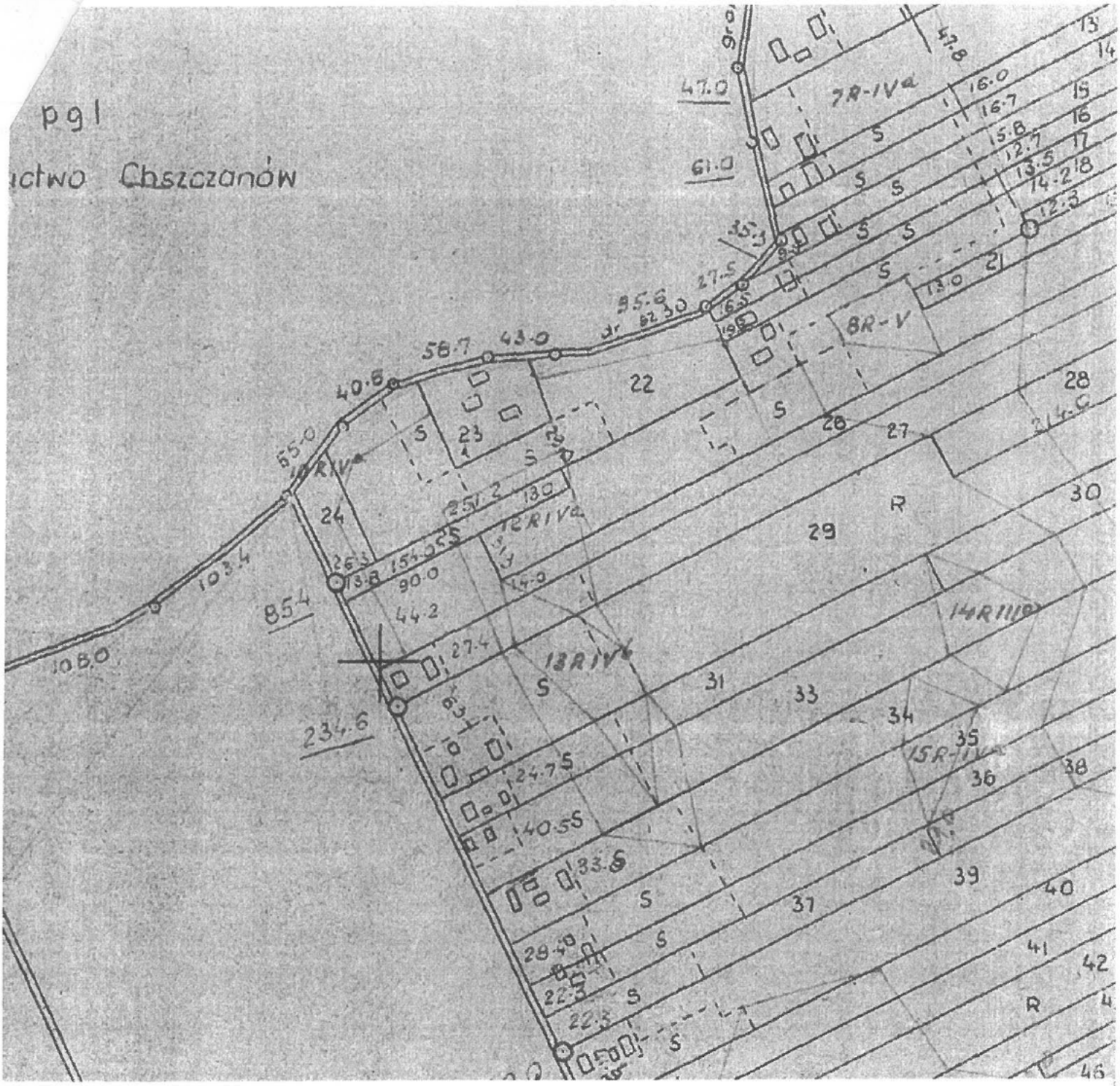

Wlaściciele

Poświadcza się zgodność niniejszej kopii z treścią materiału państwowego zasobu geodezyjnego i kartograficznego.

STAROSTA LUBELSKI

Lamps powłokowy – Automobilne

Nazwa materiału zasobu

20 KWI. 2026

Z up. STAROSTY LUBELSKIEGO

Podpis osoby upoważnionej

mgr Dorota Żuk

Starszy inspektor w Wydziale Geodezji

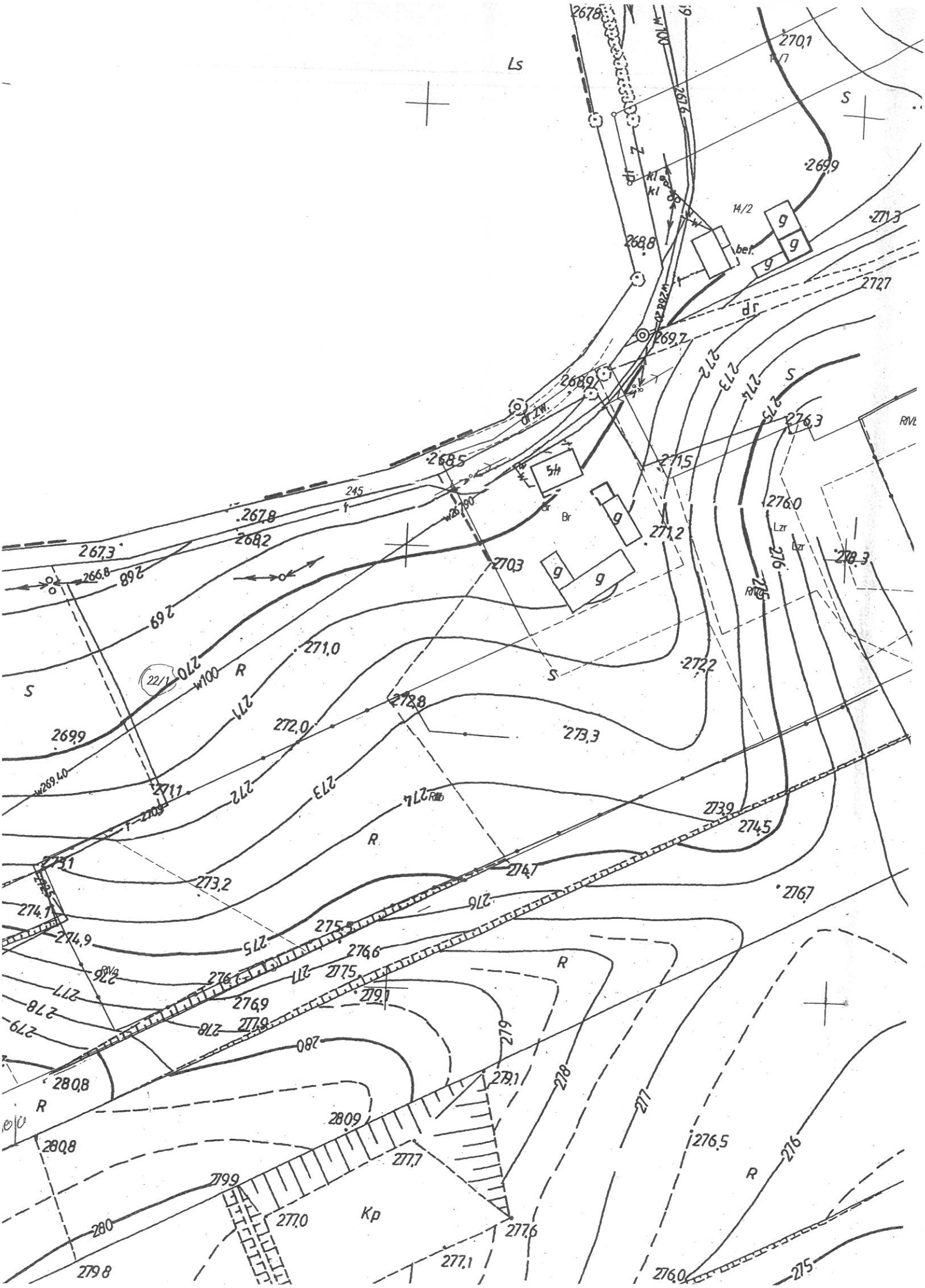
Ls
S
R
Kp
Br
Lzr
RIVL
14/2
bet.
22/1
267,8
268,2
268,9
269,7
270,1
270,3
271,0
271,2
272,2
272,8
273,3
273,9
274,5
274,7
275,6
276,3
276,7
277,1
277,6
278,3
279,1
280,8
280,9
276,5

vkp. 5704.2026

URZĄD GMINY KRZCZONÓW
MAŁOPOLSKIE
19-10-2026
Ilość zał.
Załatwił

Pismo dotyczące aktu planowania przestrzennego

1. ORGAN, DO KTÓREGO JEST SKŁADANE PISMO

Nazwa: Wójt Gminy Krzczonów

2. RODZAJ PISMA[1)]

☐ 2.1. wniosek do projektu aktu

☒ 2.2. uwaga do konsultowanego projektu aktu[2)]

☐ 2.3. wniosek o zmianę aktu[3)]

☐ 2.4. wniosek o sporządzenie aktu[3)]

3. RODZAJ AKTU PLANOWANIA PRZESTRZENNEGO[1)]

☒ 3.1. plan ogólny gminy

☐ 3.2. miejscowy plan zagospodarowania przestrzennego, w tym zintegrowany plan inwestycyjny lub miejscowy plan rewitalizacji

☐ 3.3. uchwała ustalająca zasady i warunki sytuowania obiektów małej architektury, tablic reklamowych i urządzeń reklamowych oraz ogrodzeń, ich gabaryty, standardy jakościowe oraz rodzaje materiałów budowlanych, z jakich mogą być wykonane

☐ 3.4. audyt krajobrazowy

☐ 3.5. plan zagospodarowania przestrzennego województwa

4. DANE SKŁADAJĄCEGO PISMO[4)]

[redacted]

5. ADRES DO KORESPONDENCJI SKŁADAJĄCEGO PISMO[4)]

(Nieobowiązkowo)

Kraj: ..... Województwo: .....

Powiat: ..... Gmina: .....

Ulica: ..... Nr domu: ..... Nr lokalu: .....

Miejscowość: ..... Kod pocztowy: .....

6. DANE PEŁNOMOCNIKA[4)]

(Nieobowiązkowo)

☐ pełnomocnik ☐ pełnomocnik do doręczeń

Imię i nazwisko: .....

Kraj: ..... Województwo: .....

Powiat: ..... Gmina: .....

Ulica: ..... Nr domu: ..... Nr lokalu: .....

Miejscowość: ..... Kod pocztowy: .....

E-mail (w przypadku gdy pełnomocnik posiada adres e-mail): .....

Nr tel. (nieobowiązkowo):

.....

Adres skrytki ePUAP lub adres do doręczeń elektronicznych[5)]: .....

7. TREŚĆ PISMA

7.1. Treść[6]) Proszę o wyznaczenie strefy wielofunkcyjnej z zabudową zagrodową SZ na działce nr 68/2 obr. Antoniówka.

7.2. (Nieobowiązkowo) W przypadku wypełnienia, należy uzupełnić każdą z kolumn tabeli.

Szczegółowe informacje dotyczące treści pisma w odniesieniu do działek ewidencyjnych:

Lp.	7.2.1. Nazwa aktu planowania przestrzennego	7.2.2. Identyfikator działki lub działek ewidencyjnych	7.2.3. Czy teren objęty pismem obejmuje całość działki lub działek ewidencyjnych[7])	7.2.4. Treść[6])
1	POG	68/2 Antoniówka	☒ tak ☐ nie	j.w.

7.3. (Nieobowiązkowo) W przypadku wypełnienia, należy uzupełnić każdą z kolumn tabeli.

Szczegó
zaznacz
lub wnio
zagospo
rewitaliz

68/2 Antoniówka

[redacted]

ych oraz niektórych parametrów – w przypadku
, uwagi do konsultowanego projektu aktu (pkt 2.2)
ogólnego gminy (pkt 3.1) lub miejscowego planu
ego planu inwestycyjnego lub miejscowego planu

Lp.	7. pla m zago prz	Nazwa lub wy klasy znaczenia nu (albo nbol lub ole klasy znaczenia enu)[8])	7.3.5. Maksymalny udział powierzchni zabudowy [%]	7.3.6. Maksymalna wysokość zabudowy [m]	7.3.7. Minimalny udział powierzchni biologicznie czynnej [%]
1					

8. OŚWIADCZENIE W SPRAWIE KORESPONDENCJI ELEKTRONICZNEJ

☐ Wyrażam zgodę ☒ Nie wyrażam zgody

na doręczanie korespondencji w niniejszej sprawie za pomocą środków komunikacji elektronicznej w rozumieniu art. 2 pkt 5 ustawy z dnia 18 lipca 2002 r. o świadczeniu usług drogą elektroniczną (Dz. U. z 2020 r. poz. 344).

9. ZAŁĄCZNIKI

☐ Pełnomocnictwo do reprezentowania składającego pismo lub pełnomocnictwo do doręczeń (zgodnie z ustawą z dnia 16 listopada 2006 r. o opłacie skarbowej (Dz. U. z 2023 r. poz. 2111)) – jeżeli składający pismo działa przez pełnomocnika.

☐ Potwierdzenie uiszczenia opłaty skarbowej od pełnomocnictwa – jeżeli obowiązek uiszczenia takiej opłaty wynika z ustawy z dnia 16 listopada 2006 r. o opłacie skarbowej.

☐ (Nieobowiązkowo). Określenie granic terenu w formie graficznej w przypadku wskazania terenu objętego pismem jako części działki ewidencyjnej lub działek ewidencyjnych.

☐ (Nieobowiązkowo). Inne załączniki – w przypadku zaznaczenia pola należy podać nazwy załączników.[9])

10. PODPIS SKŁADAJĄCEGO PISMO (PEŁNOMOCNIKA) I DATA PODPISU

Podpis powinien być czytelny. Podpis i data podpisu załączane są w przypadku składania pisma w postaci papierowej.

Podpis: [redacted] Data: 19.10.2024

kp. 5705.2026
URZĄD GMINY KRZCZONÓW
WPŁYNĘŁO
19-10-2026
Golan

Pismo dotyczące aktu planowania przestrzennego

1. ORGAN, DO KTÓREGO JEST SKŁADANE PISMO

Nazwa: WÓJT GMINY KRZCZONÓW

Ilość zał.
Załączn.
Podpis

2. RODZAJ PISMA[1)]

☐ 2.1. wniosek do projektu aktu
☒ 2.2. uwaga do konsultowanego projektu aktu[2)]
☐ 2.3. wniosek o zmianę aktu[3)]
☐ 2.4. wniosek o sporządzenie aktu[3)]

3. RODZAJ AKTU PLANOWANIA PRZESTRZENNEGO[1)]

☒ 3.1. plan ogólny gminy

☐ 3.2. miejscowy plan zagospodarowania przestrzennego, w tym zintegrowany plan inwestycyjny lub miejscowy plan rewitalizacji

☐ 3.3. uchwała ustalająca zasady i warunki sytuowania obiektów małej architektury, tablic reklamowych i urządzeń reklamowych oraz ogrodzeń, ich gabaryty, standardy jakościowe oraz rodzaje materiałów budowlanych, z jakich mogą być wykonane

☐ 3.4. audyt krajobrazowy

☐ 3.5. plan zagospodarowania przestrzennego województwa

4. DANE SKŁADAJĄCEGO PISMO[4)]

[redacted]

5. ADRES DO KORESPONDENCJI SKŁADAJĄCEGO PISMO[4)]

(Nieobowiązkowo)

Kraj: ..... Województwo: .....
Powiat: ..... Gmina: .....
Ulica: ..... Nr domu: ..... Nr lokalu: .....
Miejscowość: ..... Kod pocztowy: .....

6. DANE PEŁNOMOCNIKA[4)]

(Nieobowiązkowo)

☐ pełnomocnik ☐ pełnomocnik do doręczeń

Imię i nazwisko: .....
Kraj: ..... Województwo: .....
Powiat: ..... Gmina: .....
Ulica: ..... Nr domu: ..... Nr lokalu: .....
Miejscowość: ..... Kod pocztowy: .....
E-mail (w przypadku gdy pełnomocnik posiada adres e-mail): .....
Nr tel. (nieobowiązkowo):
.....
Adres skrytki ePUAP lub adres do doręczeń elektronicznych[5)]: .....

7. TREŚĆ PISMA

7.1. Treść[6]) PROSZĘ O WYZNACZENIE STREFY 2 ZABUDOWA ZAGRODOWA, DLA NIERUCHOMOŚCI POD ADRESEM PIOTRKÓWEK NR DZIAŁKI 363 80 m od linii drogi ID 060909_2.0018.363 ORAZ NR DZIAŁKI 362 80 m od linii drogi ID działki 060909_2.0018.362

7.2. (Nieobowiązkowo) W przypadku wypełnienia, należy uzupełnić każdą z kolumn tabeli.

Szczegółowe informacje dotyczące treści pisma w odniesieniu do działek ewidencyjnych:

Lp.	7.2.1. Nazwa aktu planowania przestrzennego	7.2.2. Identyfikator działki lub działek ewidencyjnych	7.2.3. Czy teren objęty pismem obejmuje całość działki lub działek ewidencyjnych[7])	7.2.4. Treść[6])
1	PLAN OGÓLNY GMINY KRZCZANÓW	060909_2.0018.363 060909_2.0018.362	☐ tak ☒ nie	Bardzo proszę o wyjaśnienie pozostałych wskazanych w pkt. 7.1

7.3. (Nieobowiązkowo) W przypadku wypełnienia, należy uzupełnić każdą z kolumn tabeli.

Szczegółowe informacje dotyczące działek ewidencyjnych oraz niektórych parametrów – w przypadku zaznaczenia w pkt 2: wniosku do projektu aktu (pkt 2.1), uwagi do konsultowanego projektu aktu (pkt 2.2) lub wniosku o zmianę aktu (pkt 2.3) oraz w pkt 3: planu ogólnego gminy (pkt 3.1) lub miejscowego planu zagospodarowania przestrzennego, w tym zintegrowanego planu inwestycyjnego lub miejscowego planu rewitalizacji (pkt 3.2):

Lp.	7.3.1. Nazwa planu ogólnego gminy lub miejscowego planu zagospodarowania przestrzennego	7.3.2. Identyfikator działki lub działek ewidencyjnych	7.3.3. Czy teren objęty pismem obejmuje całość działki lub działek ewidencyjnych[7])	7.3.4. Nazwa lub nazwy klasy przeznaczenia terenu (albo symbol lub symbole klasy przeznaczenia terenu)[8])	7.3.5. Maksymalny udział powierzchni zabudowy [%]	7.3.6. Maksymalna wysokość zabudowy [m]	7.3.7. Minimalny udział powierzchni biologicznie czynnej [%]
1			☐ tak ☐ nie				

8. OŚWIADCZENIE W SPRAWIE KORESPONDENCJI ELEKTRONICZNEJ

☒ Wyrażam zgodę ☐ Nie wyrażam zgody

na doręczanie korespondencji w niniejszej sprawie za pomocą środków komunikacji elektronicznej w rozumieniu art. 2 pkt 5 ustawy z dnia 18 lipca 2002 r. o świadczeniu usług drogą elektroniczną (Dz. U. z 2020 r. poz. 344).

9. ZAŁĄCZNIKI

☐ Pełnomocnictwo do reprezentowania składającego pismo lub pełnomocnictwo do doręczeń (zgodnie z ustawą z dnia 16 listopada 2006 r. o opłacie skarbowej (Dz. U. z 2023 r. poz. 2111)) – jeżeli składający pismo działa przez pełnomocnika.

☐ Potwierdzenie uiszczenia opłaty skarbowej od pełnomocnictwa – jeżeli obowiązek uiszczenia takiej opłaty wynika z ustawy z dnia 16 listopada 2006 r. o opłacie skarbowej.

☐ (Nieobowiązkowo). Określenie granic terenu w formie graficznej w przypadku wskazania terenu objętego pismem jako części działki ewidencyjnej lub działek ewidencyjnych.

☐ (Nieobowiązkowo). Inne załączniki – w przypadku zaznaczenia pola należy podać nazwy załączników.[9])

10. PODPIS SKŁADAJĄCEGO PISMO (PEŁNOMOCNIKA) I DATA PODPISU

Podpis powinien być czytelny. Podpis i datę podpisu umieszcza się w przypadku składania pisma w postaci papierowej.

Podpis: [redacted] Data: 19.10.2026 r.

lkp. 5106.2026

URZĄD GMINY KRZĄSZKOWO
WPŁYNĘŁO
19-10-2026
Golan

Pismo dotyczące aktu planowania przestrzennego

1. ORGAN, DO KTÓREGO JEST SKŁADANE PISMO

Nazwa: ..... Wójt Gminy Krzanów .....

Ilość zał. .....
Załatwił .....
Podpis .....

2. RODZAJ PISMA[1)]

☐ 2.1. wniosek do projektu aktu

☒ 2.2. uwaga do konsultowanego projektu aktu[2)]

☐ 2.3. wniosek o zmianę aktu[3)]

☐ 2.4. wniosek o sporządzenie aktu[3)]

3. RODZAJ AKTU PLANOWANIA PRZESTRZENNEGO[1)]

☒ 3.1. plan ogólny gminy

☐ 3.2. miejscowy plan zagospodarowania przestrzennego, w tym zintegrowany plan inwestycyjny lub miejscowy plan rewitalizacji

☐ 3.3. uchwała ustalająca zasady i warunki sytuowania obiektów małej architektury, tablic reklamowych i urządzeń reklamowych oraz ogrodzeń, ich gabaryty, standardy jakościowe oraz rodzaje materiałów budowlanych, z jakich mogą być wykonane

☐ 3.4. audyt krajobrazowy

☐ 3.5. plan zagospodarowania przestrzennego województwa

4. DANE SKŁADAJĄCEGO PISMO[4)]

[redacted]

5. ADRES DO KORESPONDENCJI SKŁADAJĄCEGO PISMO[4)]

(Nieobowiązkowo)

Kraj: ..... Województwo: .....

Powiat: ..... Gmina: .....

Ulica: ..... Nr domu: ..... Nr lokalu: .....

Miejscowość: ..... Kod pocztowy: .....

6. DANE PEŁNOMOCNIKA[4)]

[redacted]

7. TREŚĆ PISMA

7.1. Treść[6] Proszę o wyznaczenie strefy wielofunkcyjnej z zabudową zagrodową na części działki nr 1201/1 obr. Antoniówka od strony drogi o zasięgu jak na działkach sąsiednich.

7.2. (Nieobowiązkowo) W przypadku wypełnienia, należy uzupełnić każdą z kolumn tabeli.

Szczegółowe informacje dotyczące treści pisma w odniesieniu do działek ewidencyjnych:

Lp.	7.2.1. Nazwa aktu planowania przestrzennego	7.2.2. Identyfikator działki lub działek ewidencyjnych	7.2.3. Czy teren objęty pismem obejmuje całość działki lub działek ewidencyjnych[7]	7.2.4. Treść[6]
1	POG	1201/1 Antoniówka	☐ tak ☒ nie	j.w.

7.3. (Nieobowiązkowo) W przypadku wypełnienia, należy uzupełnić każdą z kolumn tabeli.

Szczegółowe informacje dotyczące działek ewidencyjnych oraz niektórych parametrów – w przypadku zaznaczenia w pkt 2: wniosku do projektu aktu (pkt 2.1), uwagi do konsultowanego projektu aktu (pkt 2.2) lub wniosku o zmianę aktu (pkt 2.3) oraz w pkt 3: planu ogólnego gminy (pkt 3.1) lub miejscowego planu zagospodarowania przestrzennego, w tym zintegrowanego planu inwestycyjnego lub miejscowego planu rewitalizacji (pkt 3.2):

Lp.	7.3.1. Nazwa planu ogólnego gminy lub miejscowego planu zagospodarowania przestrzennego	7.3.2. Identyfikator działki lub działek ewidencyjnych	7.3.3. Czy teren objęty pismem obejmuje całość działki lub działek ewidencyjnych[7]	7.3.4. Nazwa lub nazwy klasy przeznaczenia terenu (albo symbol lub symbole klasy przeznaczenia terenu)[8]	7.3.5. Maksymalny udział powierzchni zabudowy [%]	7.3.6. Maksymalna wysokość zabudowy [m]	7.3.7. Minimalny udział powierzchni biologicznie czynnej [%]
1			☐ tak ☐ nie				

8. OŚWIADCZENIE W SPRAWIE KORESPONDENCJI ELEKTRONICZNEJ

☐ Wyrażam zgodę ☒ Nie wyrażam zgody

na doręczanie korespondencji w niniejszej sprawie za pomocą środków komunikacji elektronicznej w rozumieniu art. 2 pkt 5 ustawy z dnia 18 lipca 2002 r. o świadczeniu usług drogą elektroniczną (Dz. U. z 2020 r. poz. 344).

9. ZAŁĄCZNIKI

☐ Pełnomocnictwo do reprezentowania składającego pismo lub pełnomocnictwo do doręczeń (zgodnie z ustawą z dnia 16 listopada 2006 r. o opłacie skarbowej (Dz. U. z 2023 r. poz. 2111)) – jeżeli składający pismo działa przez pełnomocnika.

☐ Potwierdzenie uiszczenia opłaty skarbowej od pełnomocnictwa – jeżeli obowiązek uiszczenia takiej opłaty wynika z ustawy z dnia 16 listopada 2006 r. o opłacie skarbowej.

☐ (Nieobowiązkowo). Określenie granic terenu w formie graficznej w przypadku wskazania terenu objętego pismem jako części działki ewidencyjnej lub działek ewidencyjnych.

☐ (Nieobowiązkowo). Inne załączniki – w przypadku zaznaczenia pola należy podać nazwy załączników.[9]

10. PODPIS SKŁADAJĄCEGO PISMO (PEŁNOMOCNIKA) I DATA PODPISU

Podpis powinien być czytelny. Podpis i data podpisu umieszcza się w przypadku składania pisma w postaci papierowej.

Podpis: [redacted] Data: 19.10.2026

Wkp. 5707.2026
URZĄD GMINY KRZ... WPŁYNĘŁO
19-10-2026

Pismo dotyczące aktu planowania przestrzennego

1. ORGAN, DO KTÓREGO JEST SKŁADANE PISMO

Nazwa: ..... Wójt Gminy Knurów .....

Ilość zał. ..... Golan
Załącznik .....
Podpis .....

2. RODZAJ PISMA[1)]

☐ 2.1. wniosek do projektu aktu

☒ 2.2. uwaga do konsultowanego projektu aktu[2)]

☐ 2.3. wniosek o zmianę aktu[3)]

☐ 2.4. wniosek o sporządzenie aktu[3)]

3. RODZAJ AKTU PLANOWANIA PRZESTRZENNEGO[1)]

☒ 3.1. plan ogólny gminy

☐ 3.2. miejscowy plan zagospodarowania przestrzennego, w tym zintegrowany plan inwestycyjny lub miejscowy plan rewitalizacji

☐ 3.3. uchwała ustalająca zasady i warunki sytuowania obiektów małej architektury, tablic reklamowych i urządzeń reklamowych oraz ogrodzeń, ich gabaryty, standardy jakościowe oraz rodzaje materiałów budowlanych, z jakich mogą być wykonane

☐ 3.4. audyt krajobrazowy

☐ 3.5. plan zagospodarowania przestrzennego województwa

4. DANE SKŁADAJĄCEGO PISMO[4)]

[redacted]

5. ADRES DO KORESPONDENCJI SKŁADAJĄCEGO PISMO[4)]

(Nieobowiązkowo)

Kraj: ..... Województwo: .....

Powiat: ..... Gmina: .....

Ulica: ..... Nr domu: ..... Nr lokalu: .....

Miejscowość: ..... Kod pocztowy: .....

6. DANE PEŁNOMOCNIKA[4)]

[redacted]

7. TREŚĆ PISMA

7.1. Treść[6] Proszę o wyznaczenie terenu zabudowy zagrodowej na części działki od strony drogi dla dz. 1702 dr. Antoniówka

7.2. (Nieobowiązkowo) W przypadku wypełnienia, należy uzupełnić każdą z kolumn tabeli.

Szczegółowe informacje dotyczące treści pisma w odniesieniu do działek ewidencyjnych:

Lp.	7.2.1. Nazwa aktu planowania przestrzennego	7.2.2. Identyfikator działki lub działek ewidencyjnych	7.2.3. Czy teren objęty pismem obejmuje całość działki lub działek ewidencyjnych[7]	7.2.4. Treść[6]
1	POG	~~1744~~ 1702 Antoniówka	☐ tak ☒ nie	jw.

7.3. (Nieobowiązkowo) W przypadku wypełnienia, należy uzupełnić każdą z kolumn tabeli.

Szczegółowe informacje dotyczące działek ewidencyjnych oraz niektórych parametrów – w przypadku zaznaczenia w pkt 2: wniosku do projektu aktu (pkt 2.1), uwagi do konsultowanego projektu aktu (pkt 2.2) lub wniosku o zmianę aktu (pkt 2.3) oraz w pkt 3: planu ogólnego gminy (pkt 3.1) lub miejscowego planu zagospodarowania przestrzennego, w tym zintegrowanego planu inwestycyjnego lub miejscowego planu rewitalizacji (pkt 3.2):

Lp.	7.3.1. Nazwa planu ogólnego gminy lub miejscowego planu zagospodarowania przestrzennego	7.3.2. Identyfikator działki lub działek ewidencyjnych	7.3.3. Czy teren objęty pismem obejmuje całość działki lub działek ewidencyjnych 7)	7.3.4. Nazwa lub nazwy klasy przeznaczenia terenu (albo symbol lub symbole klasy przeznaczenia terenu)[8]	7.3.5. Maksymalny udział powierzchni zabudowy [%]	7.3.6. Maksymalna wysokość zabudowy [m]	7.3.7. Minimalny udział powierzchni biologicznie czynnej [%]
1			☐ tak ☐ nie				

8. OŚWIADCZENIE W SPRAWIE KORESPONDENCJI ELEKTRONICZNEJ

☐ Wyrażam zgodę ☒ Nie wyrażam zgody

na doręczanie korespondencji w niniejszej sprawie za pomocą środków komunikacji elektronicznej w rozumieniu art. 2 pkt 5 ustawy z dnia 18 lipca 2002 r. o świadczeniu usług drogą elektroniczną (Dz. U. z 2020 r. poz. 344).

9. ZAŁĄCZNIKI

☐ Pełnomocnictwo do reprezentowania składającego pismo lub pełnomocnictwo do doręczeń (zgodnie z ustawą z dnia 16 listopada 2006 r. o opłacie skarbowej (Dz. U. z 2023 r. poz. 2111)) – jeżeli składający pismo działa przez pełnomocnika.

☐ Potwierdzenie uiszczenia opłaty skarbowej od pełnomocnictwa – jeżeli obowiązek uiszczenia takiej opłaty wynika z ustawy z dnia 16 listopada 2006 r. o opłacie skarbowej.

☐ (Nieobowiązkowo). Określenie granic terenu w formie graficznej w przypadku wskazania terenu objętego pismem jako części działki ewidencyjnej lub działek ewidencyjnych.

☐ (Nieobowiązkowo). Inne załączniki – w przypadku zaznaczenia pola należy podać nazwy załączników.[9]

10. PODPIS SKŁADAJĄCEGO PISMO (PEŁNOMOCNIKA) I DATA PODPISU

Podpis powinien być czytelny. Podpis i data podpisu umieszcza się w przypadku składania pisma w postaci papierowej.

Podpis: [redacted] Data: 19.10.2026

Ikp. 5708.2026
URZĄD GMINY KRZCZONÓW
WPŁYNĘŁO
19-10-2026
Gdan

Pismo dotyczące aktu planowania przestrzennego

1. ORGAN, DO KTÓREGO JEST SKŁADANE PISMO

Nazwa: WÓJT GMINY KRZCZONÓW

2. RODZAJ PISMA[1)]

☐ 2.1. wniosek do projektu aktu

☒ 2.2. uwaga do konsultowanego projektu aktu[2)]

☐ 2.3. wniosek o zmianę aktu[3)]

☐ 2.4. wniosek o sporządzenie aktu[3)]

3. RODZAJ AKTU PLANOWANIA PRZESTRZENNEGO[1)]

☒ 3.1. plan ogólny gminy

☐ 3.2. miejscowy plan zagospodarowania przestrzennego, w tym zintegrowany plan inwestycyjny lub miejscowy plan rewitalizacji

☐ 3.3. uchwała ustalająca zasady i warunki sytuowania obiektów małej architektury, tablic reklamowych i urządzeń reklamowych oraz ogrodzeń, ich gabaryty, standardy jakościowe oraz rodzaje materiałów budowlanych, z jakich mogą być wykonane

☐ 3.4. audyt krajobrazowy

☐ 3.5. plan zagospodarowania przestrzennego województwa

4. DANE SKŁADAJĄCEGO PISMO[4)]

[redacted]

5. ADRES DO KORESPONDENCJI SKŁADAJĄCEGO PISMO[4)]

(Nieobowiązkowo)

Kraj: ..... Województwo: .....

Powiat: ..... Gmina: .....

Ulica: ..... Nr domu: ..... Nr lokalu: .....

Miejscowość: ..... Kod pocztowy: .....

6. DANE PEŁNOMOCNIKA[4)]

[redacted]

7. TREŚĆ PISMA

7.1. Treść[6] Prosze o wyznaczenie strefy zabudowy zagrodowej od strony drogi dla dz. 128/4 dojazd Antoniówka.

7.2. (Nieobowiązkowo) W przypadku wypełnienia, należy uzupełnić każdą z kolumn tabeli.

Szczegółowe informacje dotyczące treści pisma w odniesieniu do działek ewidencyjnych:

Lp.	7.2.1. Nazwa aktu planowania przestrzennego	7.2.2. Identyfikator działki lub działek ewidencyjnych	7.2.3. Czy teren objęty pismem obejmuje całość działki lub działek ewidencyjnych[7]	7.2.4. Treść[6]
1	POG	~~128/3~~ 128/4 Antoniówka	☐ tak ☒ nie	J - W

7.3. (Nieobowiązkowo) W przypadku wypełnienia, należy uzupełnić każdą z kolumn tabeli.

Szczegółowe informacje dotyczące działek ewidencyjnych oraz niektórych parametrów – w przypadku zaznaczenia w pkt 2: wniosku do projektu aktu (pkt 2.1), uwagi do konsultowanego projektu aktu (pkt 2.2) lub wniosku o zmianę aktu (pkt 2.3) oraz w pkt 3: planu ogólnego gminy (pkt 3.1) lub miejscowego planu zagospodarowania przestrzennego, w tym zintegrowanego planu inwestycyjnego lub miejscowego planu rewitalizacji (pkt 3.2):

Lp.	7.3.1. Nazwa planu ogólnego gminy lub miejscowego planu zagospodarowania przestrzennego	7.3.2. Identyfikator działki lub działek ewidencyjnych	7.3.3. Czy teren objęty pismem obejmuje całość działki lub działek ewidencyjnych 7)	7.3.4. Nazwa lub nazwy klasy przeznaczenia terenu (albo symbol lub symbole klasy przeznaczenia terenu)[8]	7.3.5. Maksymalny udział powierzchni zabudowy [%]	7.3.6. Maksymalna wysokość zabudowy [m]	7.3.7. Minimalny udział powierzchni biologicznie czynnej [%]
1			☐ tak ☐ nie				

8. OŚWIADCZENIE W SPRAWIE KORESPONDENCJI ELEKTRONICZNEJ

☐ Wyrażam zgodę ☒ Nie wyrażam zgody

na doręczanie korespondencji w niniejszej sprawie za pomocą środków komunikacji elektronicznej w rozumieniu art. 2 pkt 5 ustawy z dnia 18 lipca 2002 r. o świadczeniu usług drogą elektroniczną (Dz. U. z 2020 r. poz. 344).

9. ZAŁĄCZNIKI

☐ Pełnomocnictwo do reprezentowania składającego pismo lub pełnomocnictwo do doręczeń (zgodnie z ustawą z dnia 16 listopada 2006 r. o opłacie skarbowej (Dz. U. z 2023 r. poz. 2111)) – jeżeli składający pismo działa przez pełnomocnika.

☐ Potwierdzenie uiszczenia opłaty skarbowej od pełnomocnictwa – jeżeli obowiązek uiszczenia takiej opłaty wynika z ustawy z dnia 16 listopada 2006 r. o opłacie skarbowej.

☐ (Nieobowiązkowo). Określenie granic terenu w formie graficznej w przypadku wskazania terenu objętego pismem jako części działki ewidencyjnej lub działek ewidencyjnych.

☐ (Nieobowiązkowo). Inne załączniki – w przypadku zaznaczenia pola należy podać nazwy załączników.[9]

10. PODPIS SKŁADAJĄCEGO PISMO (PEŁNOMOCNIKA) I DATA PODPISU

Podpis powinien być czytelny. Podpis i data podpisu umieszcza się w przypadku składania pisma w postaci papierowej.

Podpis: [redacted] Data: 19.10.2026

Temat: FW: Wniosek i uwaga do projektu planu ogólnego
Nadawca: <sekretariat@krzczonow.pl>
Data: 19.10.2026, 15:27
Adresat: <katarzyna.golan@krzczonow.pl>

URZĄD GMINY KRZCZONÓW
WPŁYNĘŁO
19-10-2026
Ilość zał. .....
Z załączn. .....
Podpis .....

[redacted]

Sent: Monday, October 19, 2026 2:28 PM
To: sekretariat@krzczonow.pl
Subject: Wniosek i uwaga do projektu planu ogólnego

Szanowni Państwo,

w załączeniu przesyłam wniosek o zmianę projektu Planu Ogólnego Gminy Krzczonów, dotyczący mojej działki nr. 6 w obrębie Boży Dar.

Jednocześnie uprzejmie proszę o wyjaśnienie, z jakich przyczyn w aktualnej wersji projektu zrezygnowano z wyznaczenia strefy 154SJ, którą we wcześniejszej wersji widziałam na przedmiotowej działce oraz dwóch sąsiednich nieruchomościach.

Proszę o pozytywne rozpatrzenie mojego wniosku.

[redacted]

—Załączniki:

Wniosek do projektu planu ogólnego .pdf	12,7 MB

vkp. 5100.2026
URZĄD GMINY KRZCZONÓW
WPŁYNĘŁO
19-10-2026
Golan
Ilość zał. ...
Z ratusz ...
Podpis ...

Pismo dotyczące aktu planowania przestrzennego

1. ORGAN, DO KTÓREGO JEST SKŁADANE PISMO

Nazwa: Wójt Gminy Krzczonów

2. RODZAJ PISMA[1)]

☐ 2.1. wniosek do projektu aktu
☒ 2.2. uwaga do konsultowanego projektu aktu[2)]
☐ 2.3. wniosek o zmianę aktu[3)]
☐ 2.4. wniosek o sporządzenie aktu[3)]

3. RODZAJ AKTU PLANOWANIA PRZESTRZENNEGO[1)]

☒ 3.1. plan ogólny gminy
☐ 3.2. miejscowy plan zagospodarowania przestrzennego, w tym zintegrowany plan inwestycyjny lub miejscowy plan rewitalizacji
☐ 3.3. uchwała ustalająca zasady i warunki sytuowania obiektów małej architektury, tablic reklamowych i urządzeń reklamowych oraz ogrodzeń, ich gabaryty, standardy jakościowe oraz rodzaje materiałów budowlanych, z jakich mogą być wykonane
☐ 3.4. audyt krajobrazowy
☐ 3.5. plan zagospodarowania przestrzennego województwa

4. DANE SKŁADAJĄCEGO PISMO[4)]

[redacted]

5. ADRES DO KORESPONDENCJI SKŁADAJĄCEGO PISMO[4)]

(Nieobowiązkowo)
Kraj: ..... Województwo: .....
Powiat: ..... Gmina: .....
Ulica: ..... Nr domu: ..... Nr lokalu: .....
Miejscowość: ..... Kod pocztowy: .....

6. DANE PEŁNOMOCNIKA[4)]

(Nieobowiązkowo)
☐ pełnomocnik ☐ pełnomocnik do doręczeń
Imię i nazwisko: .....
Kraj: ..... Województwo: .....
Powiat: ..... Gmina: .....
Ulica: ..... Nr domu: ..... Nr lokalu: .....
Miejscowość: ..... Kod pocztowy: .....
E-mail (w przypadku gdy pełnomocnik posiada adres e-mail): ..... (nieobowiązkowo):
Nr tel. .....
Adres skrytki ePUAP lub adres do doręczeń elektronicznych[5)]: .....

7. TREŚĆ PISMA

7.1. Treść[6] Proszę o objęcie części działki nr. 6 w obrębie Boży Dar strefą 5J, umożliwiającą zabudowę mieszkaniową jednorodzinną.
We wcześniejszej wersji projektu planu ogólnego działka wraz z dwiema sąsiednimi nieruchomościami była oznaczona strefą „1545J".
Zważywszy na korzystne położenie działki oraz możliwość racjonalnego rozwoju zabudowy proszę o ponowne rozważenie tej zmiany.

7.2. (Nieobowiązkowo) W przypadku wypełnienia, należy uzupełnić każdą z kolumn tabeli.

Szczegółowe informacje dotyczące treści pisma w odniesieniu do działek ewidencyjnych:

Lp.	7.2.1. Nazwa aktu planowania przestrzennego	7.2.2. Identyfikator działki lub działek ewidencyjnych	7.2.3. Czy teren objęty pismem obejmuje całość działki lub działek ewidencyjnych[7]	7.2.4. Treść[6]
1	PLAN OGÓLNY GMINY KRZCZONÓW	060909_2.0002.6	☐ tak ☒ nie	Proszę o ujęcie postulatów w punkcie 7.1.

7.3. (Nieobowiązkowo) W przypadku wypełnienia, należy uzupełnić każdą z kolumn tabeli.

Szczegółowe informacje dotyczące działek ewidencyjnych oraz niektórych parametrów – w przypadku zaznaczenia w pkt 2: wniosku do projektu aktu (pkt 2.1), uwagi do konsultowanego projektu aktu (pkt 2.2) lub wniosku o zmianę aktu (pkt 2.3) oraz w pkt 3: planu ogólnego gminy (pkt 3.1) lub miejscowego planu zagospodarowania przestrzennego, w tym zintegrowanego planu inwestycyjnego lub miejscowego planu rewitalizacji (pkt 3.2):

Lp.	7.3.1. Nazwa planu ogólnego gminy lub miejscowego planu zagospodarowania przestrzennego	7.3.2. Identyfikator działki lub działek ewidencyjnych	7.3.3. Czy teren objęty pismem obejmuje całość działki lub działek ewidencyjnych[7]	7.3.4. Nazwa lub nazwy klasy przeznaczenia terenu (albo symbol lub symbole klasy przeznaczenia terenu)[8]	7.3.5. Maksymalny udział powierzchni zabudowy [%]	7.3.6. Maksymalna wysokość zabudowy [m]	7.3.7. Minimalny udział powierzchni biologicznie czynnej [%]
1	.....	.....	☐ tak ☐ nie	.....	.....	.....	.....

8. OŚWIADCZENIE W SPRAWIE KORESPONDENCJI ELEKTRONICZNEJ

☐ Wyrażam zgodę ☒ Nie wyrażam zgody

na doręczanie korespondencji w niniejszej sprawie za pomocą środków komunikacji elektronicznej w rozumieniu art. 2 pkt 5 ustawy z dnia 18 lipca 2002 r. o świadczeniu usług drogą elektroniczną (Dz. U. z 2020 r. poz. 344).

9. ZAŁĄCZNIKI

☐ Pełnomocnictwo do reprezentowania składającego pismo lub pełnomocnictwo do doręczeń (zgodnie z ustawą z dnia 16 listopada 2006 r. o opłacie skarbowej (Dz. U. z 2023 r. poz. 2111)) – jeżeli składający pismo działa przez pełnomocnika.

☐ Potwierdzenie uiszczenia opłaty skarbowej od pełnomocnictwa – jeżeli obowiązek uiszczenia takiej opłaty wynika z ustawy z dnia 16 listopada 2006 r. o opłacie skarbowej.

☐ (Nieobowiązkowo). Określenie granic terenu w formie graficznej w przypadku wskazania terenu objętego pismem jako części działki ewidencyjnej lub działek ewidencyjnych.

☐ (Nieobowiązkowo). Inne załączniki – w przypadku zaznaczenia pola należy podać nazwy załączników.[9]
.....

10. PODPIS SKŁADAJĄCEGO PISMO (PEŁNOMOCNIKA) I DATA PODPISU

Podpis powinien być czytelny. Podpis i datę podpisu umieszcza się w przypadku składania pisma w postaci papierowej.

Podpis: [redacted] Data: 19.10.2026

[1] Można zaznaczyć więcej niż jedno pole. W ramach jednego pisma można wybrać tylko te akty, w przypadku których pismo będzie wysyłane do tego samego organu wskazanego w pkt 1. W przypadku gdy treść wniosku lub uwagi związana jest z dokumentem powiązanym z aktem planowania przestrzennego (np. sporządzanej w toku procedowania aktu, w ramach strategicznej oceny oddziaływania na środowisko, prognozy oddziaływania na środowisko), należy w pkt 3 wybrać rodzaj aktu planowania przestrzennego, którego ten dokument dotyczy, po czym wprowadzić treść wniosku lub uwagi w pkt 7.1 lub 7.2.

[2] Nie dotyczy planu zagospodarowania przestrzennego województwa.

[3] Nie dotyczy planu zagospodarowania przestrzennego województwa i audytu krajobrazowego.

[4] W pkt 4 należy podać adres zamieszkania albo siedziby składającego pismo. W przypadku wypełnienia pkt 5 podaje się adres do korespondencji składającego pismo, jeżeli jest inny niż adres podany w pkt 4. W przypadku wypełnienia pkt 6 podaje się adres zamieszkania albo siedziby pełnomocnika. W przypadku większej liczby składających pismo lub pełnomocników dane kolejnych składających pismo lub pełnomocników dodaje się w formularzu albo zamieszcza na osobnych stronach i dołącza do formularza.

[5] Adres skrytki ePUAP lub adres do doręczeń elektronicznych wskazuje się w przypadku wyrażenia zgody na doręczanie korespondencji za pomocą środków komunikacji elektronicznej, z zastrzeżeniem przypadków, w których organ, zgodnie z przepisami ustawy z dnia 18 listopada 2020 r. o doręczeniach elektronicznych (Dz. U. z 2023 r. poz. 285, z późn. zm.), ma obowiązek doręczenia korespondencji na adres do doręczeń elektronicznych.

[6] Maksymalna liczba znaków w pkt 7.1. wynosi 1000, natomiast w przypadku pkt 7.2.4. wartość ta odnosi się do pojedynczego wiersza. W przypadku potrzeby dodatkowego uzasadnienia, które wykracza poza wskazany limit znaków, uzasadnienie zamieszcza się na osobnych stronach i dołącza do formularza. W przypadku większej liczby wierszy w pkt 7.2.4. kolejne wiersze dodaje się w formularzu albo zamieszcza na osobnych stronach i dołącza do formularza.

[7] W przypadku zaznaczenia pola „nie" (wskazania terenu objętego pismem jako części działki ewidencyjnej lub działek ewidencyjnych) można dodać załącznik z określeniem granic terenu w formie graficznej.

[8] Podaje się nazwę lub symbol klasy przeznaczenia terenu zgodnie ze standardami określonymi w przepisach wykonawczych wydanych na podstawie art. 16 ust. 2 ustawy z dnia 27 marca 2003 r. o planowaniu i zagospodarowaniu przestrzennym (Dz. U. z 2023 r. poz. 977, z późn. zm.).

[9] W przypadku dołączenia do pisma załączników zawierających dane osobowe, inne niż wymienione w pkt 4, 5 i 6, załączniki te należy zanonimizować, tj. ukryć dane osobowe.

vkp. 5718.2026

URZĄD GMINY KRZCIONÓW
WPŁYNĘŁO
20-10-2026

Pismo dotyczące aktu planowania przestrzennego

1. ORGAN, DO KTÓREGO JEST SKŁADANE PISMO

Nazwa: WÓJT GMINY KRZCIONÓW

2. RODZAJ PISMA[1)]

☐ 2.1. wniosek do projektu aktu

☒ 2.2. uwaga do konsultowanego projektu aktu[2)]

☐ 2.3. wniosek o zmianę aktu[3)]

☐ 2.4. wniosek o sporządzenie aktu[3)]

3. RODZAJ AKTU PLANOWANIA PRZESTRZENNEGO[1)]

☒ 3.1. plan ogólny gminy

☐ 3.2. miejscowy plan zagospodarowania przestrzennego, w tym zintegrowany plan inwestycyjny lub miejscowy plan rewitalizacji

☐ 3.3. uchwała ustalająca zasady i warunki sytuowania obiektów małej architektury, tablic reklamowych i urządzeń reklamowych oraz ogrodzeń, ich gabaryty, standardy jakościowe oraz rodzaje materiałów budowlanych, z jakich mogą być wykonane

☐ 3.4. audyt krajobrazowy

☐ 3.5. plan zagospodarowania przestrzennego województwa

4. DANE SKŁADAJĄCEGO PISMO[4)]

[redacted]

5. ADRES DO KORESPONDENCJI SKŁADAJĄCEGO PISMO[4)]

(Nieobowiązkowo)

Kraj: ..... Województwo: .....

Powiat: ..... Gmina: .....

Ulica: ..... Nr domu: ..... Nr lokalu: .....

Miejscowość: ..... Kod pocztowy: .....

6. DANE PEŁNOMOCNIKA[4)]

(Nieobowiązkowo)

☐ pełnomocnik ☐ pełnomocnik do doręczeń

Imię i nazwisko: .....

Kraj: ..... Województwo: .....

Powiat: ..... Gmina: .....

Ulica: ..... Nr domu: ..... Nr lokalu: .....

Miejscowość: ..... Kod pocztowy: .....

E-mail (w przypadku gdy pełnomocnik posiada adres e-mail): .....

Nr tel. (nieobowiązkowo):

.....

Adres skrytki ePUAP lub adres do doręczeń elektronicznych[5)]: .....

7. TREŚĆ PISMA

7.1. Treść[6] DLA DZIAŁEK NR 394, 395 W OBRĘBIE OLSZANKA WNOSZĘ O ROZSZERZENIE STREFY ZABUDOWY ZAGRODOWEJ O OK. 50 metrów (ZGODNIE Z ZAŁĄCZNIKIEM GRAFICZNYM) PROSZĘ O UPRZYSTĘPNIENIE OBSZARU W ZUPEŁNIENIA ZABUDOWY NA CAŁYM OBSZARZE SZ.

7.2. (Nieobowiązkowo) W przypadku wypełnienia, należy uzupełnić każdą z kolumn tabeli.

Szczegółowe informacje dotyczące treści pisma w odniesieniu do działek ewidencyjnych:

Lp.	7.2.1. Nazwa aktu planowania przestrzennego	7.2.2. Identyfikator działki lub działek ewidencyjnych	7.2.3. Czy teren objęty pismem obejmuje całość działki lub działek ewidencyjnych[7]	7.2.4. Treść[6]
1	PLAN OGÓLNY GMINY	394 395	☐ tak ☒ nie	JW

7.3. (Nieobowiązkowo) W przypadku wypełnienia, należy uzupełnić każdą z kolumn tabeli.

Szczegółowe informacje dotyczące działek ewidencyjnych oraz niektórych parametrów – w przypadku zaznaczenia w pkt 2: wniosku do projektu aktu (pkt 2.1), uwagi do konsultowanego projektu aktu (pkt 2.2) lub wniosku o zmianę aktu (pkt 2.3) oraz w pkt 3: planu ogólnego gminy (pkt 3.1) lub miejscowego planu zagospodarowania przestrzennego, w tym zintegrowanego planu inwestycyjnego lub miejscowego planu rewitalizacji (pkt 3.2):

Lp.	7.3.1. Nazwa planu ogólnego gminy lub miejscowego planu zagospodarowania przestrzennego	7.3.2. Identyfikator działki lub działek ewidencyjnych	7.3.3. Czy teren objęty pismem obejmuje całość działki lub działek ewidencyjnych[7]	7.3.4. Nazwa lub nazwy klasy przeznaczenia terenu (albo symbol lub symbole klasy przeznaczenia terenu)[8]	7.3.5. Maksymalny udział powierzchni zabudowy [%]	7.3.6. Maksymalna wysokość zabudowy [m]	7.3.7. Minimalny udział powierzchni biologicznie czynnej [%]
1	PLAN OGÓLNY GMINY	395 394	☐ tak ☒ nie			30 30	

8. OŚWIADCZENIE W SPRAWIE KORESPONDENCJI ELEKTRONICZNEJ

☐ Wyrażam zgodę ☒ Nie wyrażam zgody

na doręczanie korespondencji w niniejszej sprawie za pomocą środków komunikacji elektronicznej w rozumieniu art. 2 pkt 5 ustawy z dnia 18 lipca 2002 r. o świadczeniu usług drogą elektroniczną (Dz. U. z 2020 r. poz. 344).

9. ZAŁĄCZNIKI

☐ Pełnomocnictwo do reprezentowania składającego pismo lub pełnomocnictwo do doręczeń (zgodnie z ustawą z dnia 16 listopada 2006 r. o opłacie skarbowej (Dz. U. z 2023 r. poz. 2111)) – jeżeli składający pismo działa przez pełnomocnika.

☐ Potwierdzenie uiszczenia opłaty skarbowej od pełnomocnictwa – jeżeli obowiązek uiszczenia takiej opłaty wynika z ustawy z dnia 16 listopada 2006 r. o opłacie skarbowej.

☐ (Nieobowiązkowo). Określenie granic terenu w formie graficznej w przypadku wskazania terenu objętego pismem jako części działki ewidencyjnej lub działek ewidencyjnych.

☒ (Nieobowiązkowo). Inne załączniki – w przypadku zaznaczenia pola należy podać nazwy załączników.[9]

10. PODPIS SKŁADAJĄCEGO PISMO (PEŁNOMOCNIKA) I DATA PODPISU

Podpis powinien być czytelny. Podpis i datę podpisu umieszcza się w przypadku składania pisma w postaci papierowej.

Podpis: [redacted] Data: 20.10.2026

Krzczonów - System Informacji Przestrzennej

skala 1 : 1000

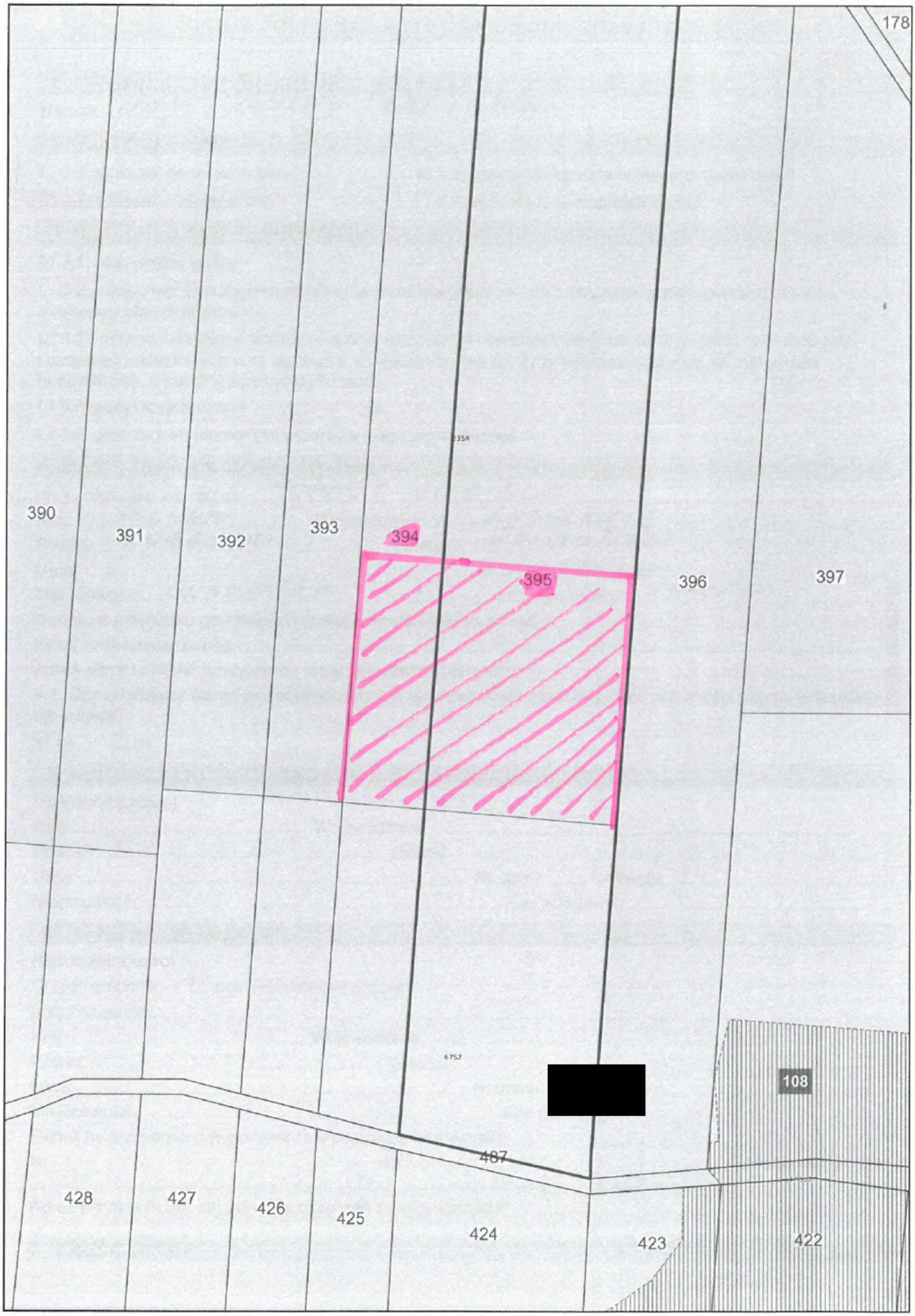

vkp. 5117. 2026

URZĄD GMINY KRZCZONÓW
WPŁYNĘŁO
20-10-2026
Ilość zał.
Załatwi

Pismo dotyczące aktu planowania przestrzennego

1. ORGAN, DO KTÓREGO JEST SKŁADANE PISMO

Nazwa: Wójt Gminy Krzczonów

2. RODZAJ PISMA[1)]

☐ 2.1. wniosek do projektu aktu

☒ 2.2. uwaga do konsultowanego projektu aktu[2)]

☐ 2.3. wniosek o zmianę aktu[3)]

☐ 2.4. wniosek o sporządzenie aktu[3)]

3. RODZAJ AKTU PLANOWANIA PRZESTRZENNEGO[1)]

☒ 3.1. plan ogólny gminy

☐ 3.2. miejscowy plan zagospodarowania przestrzennego, w tym zintegrowany plan inwestycyjny lub miejscowy plan rewitalizacji

☐ 3.3. uchwała ustalająca zasady i warunki sytuowania obiektów małej architektury, tablic reklamowych i urządzeń reklamowych oraz ogrodzeń, ich gabaryty, standardy jakościowe oraz rodzaje materiałów budowlanych, z jakich mogą być wykonane

☐ 3.4. audyt krajobrazowy

☐ 3.5. plan zagospodarowania przestrzennego województwa

4. DANE SKŁADAJĄCEGO PISMO[4)]

[redacted]

5. ADRES DO KORESPONDENCJI SKŁADAJĄCEGO PISMO[4)]

(Nieobowiązkowo)

Kraj: ..... Województwo: .....

Powiat: ..... Gmina: .....

Ulica: ..... Nr domu: ..... Nr lokalu: .....

Miejscowość: ..... Kod pocztowy: .....

6. DANE PEŁNOMOCNIKA[4)]

(Nieobowiązkowo)

☐ pełnomocnik ☐ pełnomocnik do doręczeń

Imię i nazwisko: .....

Kraj: ..... Województwo: .....

Powiat: ..... Gmina: .....

Ulica: ..... Nr domu: ..... Nr lokalu: .....

Miejscowość: ..... Kod pocztowy: .....

E-mail (w przypadku gdy pełnomocnik posiada adres e-mail): .....

Nr tel. (nieobowiązkowo): .....

Adres skrytki ePUAP lub adres do doręczeń elektronicznych[5)]: .....

7. TREŚĆ PISMA

7.1. Treść[6] Dla działek nr: 874/1, 869/1, 868 i 867 położonych w obrębie Kosakrew Górny wnoszę o rozszerzenie OUZ (obszaru uzupełnienia zabudowy) do końca wyznaczonej dla tych działek strefy niedofunkcyjnej z zabudową zagrodową. Wniosek motywuję potrzebą dalszego rozwoju gospodarstwa rolnego.

7.2. (Nieobowiązkowo) W przypadku wypełnienia, należy uzupełnić każdą z kolumn tabeli.

Szczegółowe informacje dotyczące treści pisma w odniesieniu do działek ewidencyjnych:

Lp.	7.2.1. Nazwa aktu planowania przestrzennego	7.2.2. Identyfikator działki lub działek ewidencyjnych	7.2.3. Czy teren objęty pismem obejmuje całość działki lub działek ewidencyjnych[7]	7.2.4. Treść[6]
1	.....	.....	☐ tak ☐ nie	.....

7.3. (Nieobowiązkowo) W przypadku wypełnienia, należy uzupełnić każdą z kolumn tabeli.

Szczegółowe informacje dotyczące działek ewidencyjnych oraz niektórych parametrów – w przypadku zaznaczenia w pkt 2: wniosku do projektu aktu (pkt 2.1), uwagi do konsultowanego projektu aktu (pkt 2.2) lub wniosku o zmianę aktu (pkt 2.3) oraz w pkt 3: planu ogólnego gminy (pkt 3.1) lub miejscowego planu zagospodarowania przestrzennego, w tym zintegrowanego planu inwestycyjnego lub miejscowego planu rewitalizacji (pkt 3.2):

Lp.	7.3.1. Nazwa planu ogólnego gminy lub miejscowego planu zagospodarowania przestrzennego	7.3.2. Identyfikator działki lub działek ewidencyjnych	7.3.3. Czy teren objęty pismem obejmuje całość działki lub działek ewidencyjnych [7]	7.3.4. Nazwa lub nazwy klasy przeznaczenia terenu (albo symbol lub symbole klasy przeznaczenia terenu)[8]	7.3.5. Maksymalny udział powierzchni zabudowy [%]	7.3.6. Maksymalna wysokość zabudowy [m]	7.3.7. Minimalny udział powierzchni biologicznie czynnej [%]
1	.....	.....	☐ tak ☐ nie	.....	.....	.....	.....

8. OŚWIADCZENIE W SPRAWIE KORESPONDENCJI ELEKTRONICZNEJ

☐ Wyrażam zgodę ☒ Nie wyrażam zgody

na doręczanie korespondencji w niniejszej sprawie za pomocą środków komunikacji elektronicznej w rozumieniu art. 2 pkt 5 ustawy z dnia 18 lipca 2002 r. o świadczeniu usług drogą elektroniczną (Dz. U. z 2020 r. poz. 344).

9. ZAŁĄCZNIKI

☐ Pełnomocnictwo do reprezentowania składającego pismo lub pełnomocnictwo do doręczeń (zgodnie z ustawą z dnia 16 listopada 2006 r. o opłacie skarbowej (Dz. U. z 2023 r. poz. 2111)) – jeżeli składający pismo działa przez pełnomocnika.

☐ Potwierdzenie uiszczenia opłaty skarbowej od pełnomocnictwa – jeżeli obowiązek uiszczenia takiej opłaty wynika z ustawy z dnia 16 listopada 2006 r. o opłacie skarbowej.

☐ (Nieobowiązkowo). Określenie granic terenu w formie graficznej w przypadku wskazania terenu objętego pismem jako części działki ewidencyjnej lub działek ewidencyjnych.

☐ (Nieobowiązkowo). Inne załączniki – w przypadku zaznaczenia pola należy podać nazwy załączników.[9]
.....

10. PODPIS SKŁADAJĄCEGO PISMO (PEŁNOMOCNIKA) I DATA PODPISU

Podpis powinien być czytelny. Podpis i datę podpisu umieszcza się w przypadku składania pisma w postaci papierowej.

Podpis: [redacted] Data: 20.10.2026 r.

vkp. 5716.2026

URZĄD GMINY KRZKONÓW
WPŁYNĘŁO
20-10-2026

Ilość zał. .....
Załatwił p. Golon
Podpis .....

Pismo dotyczące aktu planowania przestrzennego

1. ORGAN, DO KTÓREGO JEST SKŁADANE PISMO

Nazwa: WÓJT GMINY KRZKONÓW

2. RODZAJ PISMA[1)]

☐ 2.1. wniosek do projektu aktu

☒ 2.2. uwaga do konsultowanego projektu aktu[2)]

☐ 2.3. wniosek o zmianę aktu[3)]

☐ 2.4. wniosek o sporządzenie aktu[3)]

3. RODZAJ AKTU PLANOWANIA PRZESTRZENNEGO[1)]

☒ 3.1. plan ogólny gminy

☐ 3.2. miejscowy plan zagospodarowania przestrzennego, w tym zintegrowany plan inwestycyjny lub miejscowy plan rewitalizacji

☐ 3.3. uchwała ustalająca zasady i warunki sytuowania obiektów małej architektury, tablic reklamowych i urządzeń reklamowych oraz ogrodzeń, ich gabaryty, standardy jakościowe oraz rodzaje materiałów budowlanych, z jakich mogą być wykonane

☐ 3.4. audyt krajobrazowy

☐ 3.5. plan zagospodarowania przestrzennego województwa

4. DANE SKŁADAJĄCEGO PISMO[4)]

[redacted]

5. ADRES DO KORESPONDENCJI SKŁADAJĄCEGO PISMO[4)]

(Nieobowiązkowo)

Kraj: ..... Województwo: .....

Powiat: ..... Gmina: .....

Ulica: ..... Nr domu: ..... Nr lokalu: .....

Miejscowość: ..... Kod pocztowy: .....

6. DANE PEŁNOMOCNIKA[4)]

(Nieobowiązkowo)

☐ pełnomocnik ☐ pełnomocnik do doręczeń

Imię i nazwisko: .....

Kraj: ..... Województwo: .....

Powiat: ..... Gmina: .....

Ulica: ..... Nr domu: ..... Nr lokalu: .....

Miejscowość: ..... Kod pocztowy: .....

E-mail (w przypadku gdy pełnomocnik posiada adres e-mail): .....

Nr tel. (nieobowiązkowo): .....

Adres skrytki ePUAP lub adres do doręczeń elektronicznych[5)]: .....

7. TREŚĆ PISMA

7.1. Treść[6]) DLA DZIAŁKI NR 17/5 POŁOŻONEJ W OBRĘBIE KRZYŻANÓW WÓJTOSTWO PROSZĘ O ROZSZERZENIE OBSZARU UZUPEŁNIENIA ROZBUDOWY DO GRANICY DZIAŁKI CZYLI NA OBSZAR CAŁEJ NIERUCHOMOŚCI. WNIOSEK UZASADNIAM POTRZEBĄ WZNIESIENIA NOWYCH BUDYNKÓW ZWIĄZANYCH Z PROWADZONYM GOSPODARSTWEM ROLNYM.

7.2. (Nieobowiązkowo) W przypadku wypełnienia, należy uzupełnić każdą z kolumn tabeli.

Szczegółowe informacje dotyczące treści pisma w odniesieniu do działek ewidencyjnych:

Lp.	7.2.1. Nazwa aktu planowania przestrzennego	7.2.2. Identyfikator działki lub działek ewidencyjnych	7.2.3. Czy teren objęty pismem obejmuje całość działki lub działek ewidencyjnych[7])	7.2.4. Treść[6])
1	.....	.....	☐ tak ☐ nie	.....

7.3. (Nieobowiązkowo) W przypadku wypełnienia, należy uzupełnić każdą z kolumn tabeli.

Szczegółowe informacje dotyczące działek ewidencyjnych oraz niektórych parametrów – w przypadku zaznaczenia w pkt 2: wniosku do projektu aktu (pkt 2.1), uwagi do konsultowanego projektu aktu (pkt 2.2) lub wniosku o zmianę aktu (pkt 2.3) oraz w pkt 3: planu ogólnego gminy (pkt 3.1) lub miejscowego planu zagospodarowania przestrzennego, w tym zintegrowanego planu inwestycyjnego lub miejscowego planu rewitalizacji (pkt 3.2):

Lp.	7.3.1. Nazwa planu ogólnego gminy lub miejscowego planu zagospodarowania przestrzennego	7.3.2. Identyfikator działki lub działek ewidencyjnych	7.3.3. Czy teren objęty pismem obejmuje całość działki lub działek ewidencyjnych [7])	7.3.4. Nazwa lub nazwy klasy przeznaczenia terenu (albo symbol lub symbole klasy przeznaczenia terenu)[8])	7.3.5. Maksymalny udział powierzchni zabudowy [%]	7.3.6. Maksymalna wysokość zabudowy [m]	7.3.7. Minimalny udział powierzchni biologicznie czynnej [%]
1	.....	.....	☐ tak ☐ nie	.....	.....	.....	.....

8. OŚWIADCZENIE W SPRAWIE KORESPONDENCJI ELEKTRONICZNEJ

☐ Wyrażam zgodę ☐ Nie wyrażam zgody

na doręczanie korespondencji w niniejszej sprawie za pomocą środków komunikacji elektronicznej w rozumieniu art. 2 pkt 5 ustawy z dnia 18 lipca 2002 r. o świadczeniu usług drogą elektroniczną (Dz. U. z 2020 r. poz. 344).

9. ZAŁĄCZNIKI

☐ Pełnomocnictwo do reprezentowania składającego pismo lub pełnomocnictwo do doręczeń (zgodnie z ustawą z dnia 16 listopada 2006 r. o opłacie skarbowej (Dz. U. z 2023 r. poz. 2111)) – jeżeli składający pismo działa przez pełnomocnika.

☐ Potwierdzenie uiszczenia opłaty skarbowej od pełnomocnictwa – jeżeli obowiązek uiszczenia takiej opłaty wynika z ustawy z dnia 16 listopada 2006 r. o opłacie skarbowej.

☐ (Nieobowiązkowo). Określenie granic terenu w formie graficznej w przypadku wskazania terenu objętego pismem jako części działki ewidencyjnej lub działek ewidencyjnych.

☐ (Nieobowiązkowo). Inne załączniki – w przypadku zaznaczenia pola należy podać nazwy załączników.[9])
.....

10. PODPIS SKŁADAJĄCEGO PISMO (PEŁNOMOCNIKA) I DATA PODPISU

Podpis powinien być czytelny. Podpis i datę podpisu umieszcza się w przypadku składania pisma w postaci papierowej.

Podpis: [redacted] ..... Data: 20.10.2026 r.

NP 5745. 2026
URZĄD GMINY KRZCZONÓW
WPŁYNĘŁO
21-10-2026
Ilość zał. ...
Załączniki ...
Podpis ...

sekretariat@krzczonow.pl

Od: [redacted]
Wysłano: środa, 21 października 2026 18:04
Do: sekretariat@krzczonow.pl
Temat: Uwagi do projektu planu ogólnego Gminy Krzczonów – działka nr 489, obręb Olszanka
Załączniki: Wniosek_489_Olszanka.pdf

Dzień dobry

W załączeniu przesyłam uwagi do projektu planu ogólnego Gminy Krzczonów dotyczące działki nr ewid. 489, obręb Olszanka.

Uprzejmie proszę o potwierdzenie otrzymania wiadomości oraz załączonego dokumentu.

Jednocześnie informuję, że oryginał podpisanego formularza został również przesłany pocztą tradycyjną.

Z poważaniem,
[redacted]

URZĄD GMINY KRZCZONÓW
WPŁYNĘŁO
21-10-2026

Pismo dotyczące aktu planowania przestrzennego

1. ORGAN, DO KTÓREGO JEST SKŁADANE PISMO

Nazwa: Wójt Gminy Krzczonów.....

2. RODZAJ PISMA[1)]

☐ 2.1. wniosek do projektu aktu

☒ 2.2. uwaga do konsultowanego projektu aktu[2)]

☐ 2.3. wniosek o zmianę aktu[3)]

☐ 2.4. wniosek o sporządzenie aktu[3)]

3. RODZAJ AKTU PLANOWANIA PRZESTRZENNEGO[1)]

☒ 3.1. plan ogólny gminy

☐ 3.2. miejscowy plan zagospodarowania przestrzennego, w tym zintegrowany plan inwestycyjny lub miejscowy plan rewitalizacji

☐ 3.3. uchwała ustalająca zasady i warunki sytuowania obiektów małej architektury, tablic reklamowych i urządzeń reklamowych oraz ogrodzeń, ich gabaryty, standardy jakościowe oraz rodzaje materiałów budowlanych, z jakich mogą być wykonane

☐ 3.4. audyt krajobrazowy

☐ 3.5. plan zagospodarowania przestrzennego województwa

4. DANE SKŁADAJĄCEGO PISMO[4)]

[redacted]

5. ADRES DO KORESPONDENCJI SKŁADAJĄCEGO PISMO[4)]

(Nieobowiązkowo)

Kraj: ..... Województwo: .....

Powiat: ..... Gmina: .....

Ulica: ..... Nr domu: ..... Nr lokalu: .....

Miejscowość: ..... Kod pocztowy: .....

6. DANE PEŁNOMOCNIKA[4)]

(Nieobowiązkowo)

☐ pełnomocnik ☐ pełnomocnik do doręczeń

Imię i nazwisko: .....

Kraj: ..... Województwo: .....

Powiat: ..... Gmina: .....

Ulica: ..... Nr domu: ..... Nr lokalu: .....

Miejscowość: ..... Kod pocztowy: .....

E-mail (w przypadku gdy pełnomocnik posiada adres e-mail): .....

Nr tel. (nieobowiązkowo): .....

Adres skrytki ePUAP lub adres do doręczeń elektronicznych[5)]: .....

7. TREŚĆ PISMA

7.1. Treść

Dotyczy: uwagi do projektu planu ogólnego Gminy Krzczonów – działka nr ewid. 489, obręb Olszanka

Zwracam się z uprzejmą prośbą o ponowne przeanalizowanie przyjętych w projekcie planu ogólnego Gminy Krzczonów rozwiązań dotyczących działki nr ewid. 489, położonej w obrębie Olszanka, w szczególności w zakresie wyznaczenia granic strefy wielofunkcyjnej z zabudową zagrodową (SZ) oraz obszaru uzupełnienia zabudowy (OUZ).

Wnoszę o rozważenie możliwości objęcia całej przedmiotowej działki strefą wielofunkcyjną z zabudową zagrodową (SZ), a także rozszerzenia obszaru uzupełnienia zabudowy (OUZ) w zakresie dopuszczalnym obowiązującymi przepisami.

Ewentualnie, w przypadku braku możliwości uwzględnienia powyższego wniosku w całości, uprzejmie proszę o takie skorygowanie granic strefy umożliwiającej zabudowę na działce nr 489, aby jej szerokość odpowiadała co najmniej szerokości pasa zabudowy przyjętego w projekcie planu ogólnego dla bezpośrednio sąsiadującej nieruchomości, z uwzględnieniem istniejącej zabudowy oraz ograniczeń wynikających z usytuowania infrastruktury elektroenergetycznej.

Uzasadnienie

Działka nr 489 położona jest w miejscowości Olszanka, w istniejącym ciągu zabudowy wiejskiej, bezpośrednio przy skrzyżowaniu dróg, w sąsiedztwie nieruchomości zabudowanych. Na samej działce znajduje się również istniejący budynek mieszkalny. Z uwagi na swoje położenie nieruchomość stanowi naturalny element istniejącej struktury osadniczej miejscowości, a jej dalsze zagospodarowanie na cele zabudowy zagrodowej wpisywałoby się w dotychczasowy charakter tej części wsi.

Zgodnie z posiadanymi informacjami powierzchnia działki przewidziana pod zabudowę została ograniczona z około 0,17 ha do około 0,08 ha, a więc o ponad połowę. Tak znaczne ograniczenie może w istotny sposób wpłynąć na możliwości dalszego zagospodarowania nieruchomości, w szczególności realizacji planowanej zabudowy zagrodowej oraz przyszłego rozwoju gospodarstwa rolnego.

Rozumiejąc potrzebę zachowania ładu przestrzennego oraz racjonalnego kształtowania zabudowy na terenie gminy, uprzejmie proszę o ponowne rozważenie tego rozwiązania z uwzględnieniem indywidualnych uwarunkowań przedmiotowej nieruchomości.

Na działce znajduje się bowiem infrastruktura elektroenergetyczna, obejmująca duży słup oraz związane z nim urządzenia i przewody, których usytuowanie istotnie wpływa na możliwości lokalizacji nowych budynków oraz organizacji przestrzeni.

W obecnie proponowanym rozwiązaniu część nieruchomości posiadająca korzystniejsze warunki do realizacji zabudowy, w szczególności ze względu na brak bezpośredniej kolizji z urządzeniami elektroenergetycznymi, została wyłączona z obszaru przewidzianego pod zabudowę. Jednocześnie w granicach tego obszaru pozostawiono teren, którego zagospodarowanie może być utrudnione z uwagi na istniejącą infrastrukturę techniczną.

W praktyce może to znacząco ograniczyć możliwość racjonalnego wykorzystania nieruchomości, pomimo jej dogodnego położenia przy istniejących drogach oraz w sąsiedztwie zabudowy.

Planowane zagospodarowanie działki zakłada utworzenie siedliska rolniczego obejmującego budynek mieszkalny oraz budynki gospodarcze związane z prowadzeniem gospodarstwa rolnego. Realizacja tego zamierzenia wymaga zapewnienia odpowiedniej przestrzeni do rozmieszczenia

zagospodarowania przestrzennego, w tym zintegrowanego planu inwestycyjnego lub miejscowego planu rewitalizacji (pkt 3.2):

Lp.	7.3.1. Nazwa planu ogólnego gminy lub miejscowego planu zagospodarowania przestrzennego	7.3.2. Identyfikator działki lub działek ewidencyjnych	7.3.3. Czy teren objęty pismem obejmuje całość działki lub działek ewidencyjnych [7]	7.3.4. Nazwa lub nazwy klasy przeznaczenia terenu (albo symbol lub symbole klasy przeznaczenia terenu)[7]	7.3.5. Maksymalny udział powierzchni zabudowy [%]	7.3.6. Maksymalna wysokość zabudowy [m]	7.3.7. Minimalny udział powierzchni biologicznie czynnej [%]
1	....	....	☐ tak ☐ nie	....	....	....	....

8. OŚWIADCZENIE W SPRAWIE KORESPONDENCJI ELEKTRONICZNEJ

☐ Wyrażam zgodę ☒ Nie wyrażam zgody

na doręczanie korespondencji w niniejszej sprawie za pomocą środków komunikacji elektronicznej w rozumieniu art. 2 pkt 5 ustawy z dnia 18 lipca 2002 r. o świadczeniu usług drogą elektroniczną (Dz. U. z 2020 r. poz. 344).

9. ZAŁĄCZNIKI

☐ Pełnomocnictwo do reprezentowania składającego pismo lub pełnomocnictwo do doręczeń (zgodnie z ustawą z dnia 16 listopada 2006 r. o opłacie skarbowej (Dz. U. z 2023 r. poz. 2111)) – jeżeli składający pismo działa przez pełnomocnika.

☐ Potwierdzenie uiszczenia opłaty skarbowej od pełnomocnictwa – jeżeli obowiązek uiszczenia takiej opłaty wynika z ustawy z dnia 16 listopada 2006 r. o opłacie skarbowej.

☐ (Nieobowiązkowo). Określenie granic terenu w formie graficznej w przypadku wskazania terenu objętego pismem jako części działki ewidencyjnej lub działek ewidencyjnych.

☒ (Nieobowiązkowo). Inne załączniki – w przypadku zaznaczenia pola należy podać nazwy załączników.[8]

1. Raport .....

10. PODPIS SKŁADAJĄCEGO PISMO (PEŁNOMOCNIKA) I DATA PODPISU

Podpis powinien być czytelny. Podpis i datę podpisu umieszcza się w przypadku składania pisma w postaci papierowej.

Podpis: [redacted] Data: 20.10.2026.....

[1] Można zaznaczyć więcej niż jedno pole. W ramach jednego pisma można wybrać tylko te akty, w przypadku których pismo będzie wysyłane do tego samego organu wskazanego w pkt 1. W przypadku gdy treść wniosku lub uwagi związana jest z dokumentem powiązanym z aktem planowania przestrzennego (np. sporządzanej w toku procedowania aktu, w ramach strategicznej oceny oddziaływania na środowisko, prognozy oddziaływania na środowisko), należy w pkt 3 wybrać rodzaj aktu planowania przestrzennego, którego ten dokument dotyczy, po czym wprowadzić treść wniosku lub uwagi w pkt 7.1 lub 7.2.

[2] Nie dotyczy planu zagospodarowania przestrzennego województwa.

[3] Nie dotyczy planu zagospodarowania przestrzennego województwa i audytu krajobrazowego.

[4] W pkt 4 należy podać adres zamieszkania albo siedziby składającego pismo. W przypadku wypełnienia pkt 5 podaje się adres do korespondencji składającego pismo, jeżeli jest inny niż adres podany w pkt 4. W przypadku wypełnienia pkt 6 podaje się adres zamieszkania albo siedziby pełnomocnika. W przypadku większej liczby składających pismo lub pełnomocników dane kolejnych składających pismo lub pełnomocników dodaje się w formularzu albo zamieszcza na osobnych stronach i dołącza do formularza.

[5] Adres skrytki ePUAP lub adres do doręczeń elektronicznych wskazuje się w przypadku wyrażenia zgody na doręczanie korespondencji za pomocą środków komunikacji elektronicznej, z zastrzeżeniem przypadków, w których organ, zgodnie z przepisami ustawy z dnia 18 listopada 2020 r. o doręczeniach elektronicznych (Dz. U. z 2023 r. poz. 285, z późn. zm.), ma obowiązek doręczenia korespondencji na adres do doręczeń elektronicznych.

[6] W przypadku zaznaczenia pola „nie" (wskazania terenu objętego pismem jako części działki ewidencyjnej lub działek ewidencyjnych) można dodać załącznik z określeniem granic terenu w formie graficznej.

[7] Podaje się nazwę lub symbol klasy przeznaczenia terenu zgodnie ze standardami określonymi w przepisach wykonawczych wydanych na podstawie art. 16 ust. 2 ustawy z dnia 27 marca 2003 r. o planowaniu i zagospodarowaniu przestrzennym (Dz. U. z 2023 r. poz. 977, z późn. zm.).

[8] W przypadku dołączenia do pisma załączników zawierających dane osobowe, inne niż wymienione w pkt 4, 5 i 6, załączniki te należy zanonimizować, tj. ukryć dane osobowe.

vkp. 5740.2026

URZĄD GMINY KRZCZONÓW
WPŁYNĘŁO
21-10-2026
Golan
Ilość zał. ...
Załączn. ...
Podpis ...

Pismo dotyczące aktu planowania przestrzennego

1. ORGAN, DO KTÓREGO JEST SKŁADANE PISMO

Nazwa: WÓJT GMINY KRZCZONÓW

2. RODZAJ PISMA[1]

☐ 2.1. wniosek do projektu aktu
☒ 2.2. uwaga do konsultowanego projektu aktu[2]
☐ 2.3. wniosek o zmianę aktu[3]
☐ 2.4. wniosek o sporządzenie aktu[3]

3. RODZAJ AKTU PLANOWANIA PRZESTRZENNEGO[1]

☒ 3.1. plan ogólny gminy
☐ 3.2. miejscowy plan zagospodarowania przestrzennego, w tym zintegrowany plan inwestycyjny lub miejscowy plan rewitalizacji
☐ 3.3. uchwała ustalająca zasady i warunki sytuowania obiektów małej architektury, tablic reklamowych i urządzeń reklamowych oraz ogrodzeń, ich gabaryty, standardy jakościowe oraz rodzaje materiałów budowlanych, z jakich mogą być wykonane
☐ 3.4. audyt krajobrazowy
☐ 3.5. plan zagospodarowania przestrzennego województwa

4. DANE SKŁADAJĄCEGO PISMO[4]

[redacted]

5. ADRES DO KORESPONDENCJI SKŁADAJĄCEGO PISMO

(Nieobowiązkowo)
Kraj: ..... Województwo: .....
Powiat: ..... Gmina: .....
Ulica: ..... Nr domu: ..... Nr lokalu: .....
Miejscowość: ..... Kod pocztowy: .....

6. DANE PEŁNOMOCNIKA[4]

(Nieobowiązkowo)
☐ pełnomocnik ☐ pełnomocnik do doręczeń
Imię i nazwisko: .....
Kraj: ..... Województwo: .....
Powiat: ..... Gmina: .....
Ulica: ..... Nr domu: ..... Nr lokalu: .....
Miejscowość: ..... Kod pocztowy: .....
E-mail (w przypadku gdy pełnomocnik posiada adres e-mail): .....
Nr tel. (nieobowiązkowo): .....
Adres skrytki ePUAP lub adres do doręczeń elektronicznych[5]: .....

7. TRESC PISMA

7.1. Treść[6]: Proszę o powiększenie strefy zabudowy mieszkaniowej na działce nr. 394 położonej w miejscowości Piotrkówek.

to odległości ok 14 metrów od drogi powiatowej przez działkę
wzdłuż drogi przebiega wodociąg także
budowa na obecnie wyznaczonej strefie jest niemożliwa
przy zachowaniu przepisów o odległościach.

7.2. (Nieobowiązkowo) W przypadku wypełnienia, należy uzupełnić każdą z kolumn tabeli.

Szczegółowe informacje dotyczące treści pisma w odniesieniu do działek ewidencyjnych:

Lp.	7.2.1. Nazwa aktu planowania przestrzennego	7.2.2. identyfikator działki lub działek ewidencyjnych	7.2.3. Czy teren objęty pismem obejmuje całość działki lub działek ewidencyjnych[7]	7.2.4. Treść[6]
1	Plan ogólny Gminy Kleczew	394	☒ tak ☐ nie	Proszę o ujęcie postulatów wskazanych w punkcie 7.a.1

7.3. (Nieobowiązkowo) W przypadku wypełnienia, należy uzupełnić każdą z kolumn tabeli.

Szczegółowe informacje dotyczące działek ewidencyjnych oraz niektórych parametrów – w przypadku zaznaczenia w pkt 2: wniosku do projektu aktu (pkt 2.1), uwagi do konsultowanego projektu aktu (pkt 2.2) lub wniosku o zmianę aktu (pkt 2.3) oraz w pkt 3: planu ogólnego gminy (pkt 3.1) lub miejscowego planu zagospodarowania przestrzennego, w tym zintegrowanego planu inwestycyjnego lub miejscowego planu rewitalizacji (pkt 3.2):

Lp.	7.3.1. Nazwa planu ogólnego gminy lub miejscowego planu zagospodarowania przestrzennego	7.3.2. Identyfikator działki lub działek ewidencyjnych	7.3.3. Czy teren objęty pismem obejmuje całość działki lub działek ewidencyjnych[7]	7.3.4. Nazwa lub nazwy klasy przeznaczenia terenu (albo symbol lub symbole klasy przeznaczenia terenu)[8]	7.3.5. Maksymalny udział powierzchni zabudowy [%]	7.3.6. Maksymalna wysokość zabudowy [m]	7.3.7. Minimalny udział powierzchni biologicznie czynnej [%]
1	.....	.....	☐ tak ☐ nie	.....	.....	.....	.....

8. OŚWIADCZENIE W SPRAWIE KORESPONDENCJI ELEKTRONICZNEJ

☐ Wyrażam zgodę ☒ Nie wyrażam zgody

na doręczanie korespondencji w niniejszej sprawie za pomocą środków komunikacji elektronicznej w rozumieniu art. 2 pkt 5 ustawy z dnia 18 lipca 2002 r. o świadczeniu usług drogą elektroniczną (Dz. U. z 2020 r. poz. 344).

9. ZAŁĄCZNIKI

- ☐ Pełnomocnictwo do reprezentowania składającego pismo lub pełnomocnictwo do doręczeń (zgodnie z ustawą z dnia 16 listopada 2006 r. o opłacie skarbowej (Dz. U. z 2023 r. poz. 2111)) – jeżeli składający pismo działa przez pełnomocnika.
- ☐ Potwierdzenie uiszczenia opłaty skarbowej od pełnomocnictwa – jeżeli obowiązek uiszczenia takiej opłaty wynika z ustawy z dnia 16 listopada 2006 r. o opłacie skarbowej.
- ☐ (Nieobowiązkowo). Określenie granic terenu w formie graficznej w przypadku wskazania terenu objętego pismem jako części działki ewidencyjnej lub działek ewidencyjnych.
- ☐ (Nieobowiązkowo). Inne załączniki – w przypadku zaznaczenia pola należy podać nazwy załączników.[9]
  .....

10. PODPIS SKŁADAJĄCEGO PISMO (PEŁNOMOCNIKA) I DATA PODPISU

Podpis powinien być czytelny. Podpis i datę podpisu umieszcza się w przypadku składania pisma w postaci papierowej.

Podpis: [redacted] Data: 20.10.2026 r.

[6] Można zaznaczyć więcej niż jedno pole. W ramach jednego pisma można wybrać tylko te akty, w przypadku których pismo będzie wysyłane do tego samego organu wskazanego w pkt 1. W przypadku gdy treść wniosku lub uwagi związana jest z dokumentem powiązanym z aktem planowania przestrzennego (np. sporządzanej w toku procedowania aktu, w ramach

vkp. 5737. 2026

URZĄD GMINY KRZCZONÓW
WPŁYNĘŁO
21-10-2026
Golan

Pismo dotyczące aktu planowania przestrzennego

1. ORGAN, DO KTÓREGO JEST SKŁADANE PISMO

Nazwa: .....

2. RODZAJ PISMA[1)]

☐ 2.1. wniosek do projektu aktu

☒ 2.2. uwaga do konsultowanego projektu aktu[2)]

☐ 2.3. wniosek o zmianę aktu[3)]

☐ 2.4. wniosek o sporządzenie aktu[3)]

3. RODZAJ AKTU PLANOWANIA PRZESTRZENNEGO[1)]

☒ 3.1. plan ogólny gminy

☐ 3.2. miejscowy plan zagospodarowania przestrzennego, w tym zintegrowany plan inwestycyjny lub miejscowy plan rewitalizacji

☐ 3.3. uchwała ustalająca zasady i warunki sytuowania obiektów małej architektury, tablic reklamowych i urządzeń reklamowych oraz ogrodzeń, ich gabaryty, standardy jakościowe oraz rodzaje materiałów budowlanych, z jakich mogą być wykonane

☐ 3.4. audyt krajobrazowy

☐ 3.5. plan zagospodarowania przestrzennego województwa

4. DANE SKŁADAJĄCEGO PISMO[4)]

[redacted]

5. ADRES DO KORESPONDENCJI SKŁADAJĄCEGO PISMO[4)]

(Nieobowiązkowo)

Kraj: ..... Województwo: .....

Powiat: ..... Gmina: .....

Ulica: ..... Nr domu: ..... Nr lokalu: .....

Miejscowość: ..... Kod pocztowy: .....

6. DANE PEŁNOMOCNIKA[4)]

(Nieobowiązkowo)

☐ pełnomocnik ☐ pełnomocnik do doręczeń

Imię i nazwisko: .....

Kraj: ..... Województwo: .....

Powiat: ..... Gmina: .....

Ulica: ..... Nr domu: ..... Nr lokalu: .....

Miejscowość: ..... Kod pocztowy: .....

E-mail (w przypadku gdy pełnomocnik posiada adres e-mail): .....

Nr tel. (nieobowiązkowo):

.....

Adres skrytki ePUAP lub adres do doręczeń elektronicznych[5)]: .....

7. TREŚĆ PISMA

7.1. Treść[6] Dla części działek nr 162/3 i 161/1 w obrębie Zielone ozn. oznaczonej na załączniku graficznym prosi o zmianę strefy na strefę wielofunkcyjną z zabudową jednorodzinną SW oraz uzupełnienie obszaru uzupełnienie za budynkiem. Wniosek motywuje zamierzeniem inwestycji w budynek mieszkalny.

7.2. (Nieobowiązkowo) W przypadku wypełnienia, należy uzupełnić każdą z kolumn tabeli.

Szczegółowe informacje dotyczące treści pisma w odniesieniu do działek ewidencyjnych:

Lp.	7.2.1. Nazwa aktu planowania przestrzennego	7.2.2. Identyfikator działki lub działek ewidencyjnych	7.2.3. Czy teren objęty pismem obejmuje całość działki lub działek ewidencyjnych[7]	7.2.4. Treść[6]
1	POG	162/3 161/1	☐ tak ☒ nie	j.w.

7.3. (Nieobowiązkowo) W przypadku wypełnienia, należy uzupełnić każdą z kolumn tabeli.

Szczegółowe informacje dotyczące działek ewidencyjnych oraz niektórych parametrów – w przypadku zaznaczenia w pkt 2: wniosku do projektu aktu (pkt 2.1), uwagi do konsultowanego projektu aktu (pkt 2.2) lub wniosku o zmianę aktu (pkt 2.3) oraz w pkt 3: planu ogólnego gminy (pkt 3.1) lub miejscowego planu zagospodarowania przestrzennego, w tym zintegrowanego planu inwestycyjnego lub miejscowego planu rewitalizacji (pkt 3.2):

Lp.	7.3.1. Nazwa planu ogólnego gminy lub miejscowego planu zagospodarowania przestrzennego	7.3.2. Identyfikator działki lub działek ewidencyjnych	7.3.3. Czy teren objęty pismem obejmuje całość działki lub działek ewidencyjnych 7)	7.3.4. Nazwa lub nazwy klasy przeznaczenia terenu (albo symbol lub symbole klasy przeznaczenia terenu)[8]	7.3.5. Maksymalny udział powierzchni zabudowy [%]	7.3.6. Maksymalna wysokość zabudowy [m]	7.3.7. Minimalny udział powierzchni biologicznie czynnej [%]
1			☐ tak ☐ nie				

8. OŚWIADCZENIE W SPRAWIE KORESPONDENCJI ELEKTRONICZNEJ

☐ Wyrażam zgodę ☒ Nie wyrażam zgody

na doręczanie korespondencji w niniejszej sprawie za pomocą środków komunikacji elektronicznej w rozumieniu art. 2 pkt 5 ustawy z dnia 18 lipca 2002 r. o świadczeniu usług drogą elektroniczną (Dz. U. z 2020 r. poz. 344).

9. ZAŁĄCZNIKI

☐ Pełnomocnictwo do reprezentowania składającego pismo lub pełnomocnictwo do doręczeń (zgodnie z ustawą z dnia 16 listopada 2006 r. o opłacie skarbowej (Dz. U. z 2023 r. poz. 2111)) – jeżeli składający pismo działa przez pełnomocnika.

☐ Potwierdzenie uiszczenia opłaty skarbowej od pełnomocnictwa – jeżeli obowiązek uiszczenia takiej opłaty wynika z ustawy z dnia 16 listopada 2006 r. o opłacie skarbowej.

☐ (Nieobowiązkowo). Określenie granic terenu w formie graficznej w przypadku wskazania terenu objętego pismem jako części działki ewidencyjnej lub działek ewidencyjnych.

☒ (Nieobowiązkowo). Inne załączniki – w przypadku zaznaczenia pola należy podać nazwy załączników.[9] zał. graficzny

10. PODPIS SKŁADAJĄCEGO PISMO (PEŁNOMOCNIKA) I DATA PODPISU

Podpis powinien być czytelny. Podpis i datę podpisu umieszcza się w przypadku składania pisma w postaci papierowej.

Podpis: [redacted] Data: 21.10.2026 r.

[1] Można zaznaczyć więcej niż jedno pole. W ramach jednego pisma można wybrać tylko te akty, w przypadku których pismo będzie wysyłane do tego samego organu wskazanego w pkt 1. W przypadku gdy treść wniosku lub uwagi związana jest z dokumentem powiązanym z aktem planowania przestrzennego (np. sporządzanej w toku procedowania aktu, w ramach strategicznej oceny oddziaływania na środowisko, prognozy oddziaływania na środowisko), należy w pkt 3 wybrać rodzaj aktu planowania przestrzennego, którego ten dokument dotyczy, po czym wprowadzić treść wniosku lub uwagi w pkt 7.1 lub 7.2.

[2] Nie dotyczy planu zagospodarowania przestrzennego województwa.

[3] Nie dotyczy planu zagospodarowania przestrzennego województwa i audytu krajobrazowego.

[4] W pkt 4 należy podać adres zamieszkania albo siedziby składającego pismo. W przypadku wypełnienia pkt 5 podaje się adres do korespondencji składającego pismo, jeżeli jest inny niż adres podany w pkt 4. W przypadku wypełnienia pkt 6 podaje się adres zamieszkania albo siedziby pełnomocnika. W przypadku większej liczby składających pismo lub pełnomocników dane kolejnych składających pismo lub pełnomocników dodaje się w formularzu albo zamieszcza na osobnych stronach i dołącza do formularza.

[5] Adres skrytki ePUAP lub adres do doręczeń elektronicznych wskazuje się w przypadku wyrażenia zgody na doręczanie korespondencji za pomocą środków komunikacji elektronicznej, z zastrzeżeniem przypadków, w których organ, zgodnie z przepisami ustawy z dnia 18 listopada 2020 r. o doręczeniach elektronicznych (Dz. U. z 2023 r. poz. 285, z późn. zm.), ma obowiązek doręczenia korespondencji na adres do doręczeń elektronicznych.

[6] Maksymalna liczba znaków w pkt 7.1. wynosi 1000, natomiast w przypadku pkt 7.2.4. wartość ta odnosi się do pojedynczego wiersza. W przypadku potrzeby dodatkowego uzasadnienia, które wykracza poza wskazany limit znaków, uzasadnienie zamieszcza się na osobnych stronach i dołącza do formularza. W przypadku większej liczby wierszy w pkt 7.2.4. kolejne wiersze dodaje się w formularzu albo zamieszcza na osobnych stronach i dołącza do formularza.

[7] W przypadku zaznaczenia pola „nie" (wskazania terenu objętego pismem jako części działki ewidencyjnej lub działek ewidencyjnych) można dodać załącznik z określeniem granic terenu w formie graficznej.

[8] Podaje się nazwę lub symbol klasy przeznaczenia terenu zgodnie ze standardami określonymi w przepisach wykonawczych wydanych na podstawie art. 16 ust. 2 ustawy z dnia 27 marca 2003 r. o planowaniu i zagospodarowaniu przestrzennym (Dz. U. z 2023 r. poz. 977, z późn. zm.).

[9] W przypadku dołączenia do pisma załączników zawierających dane osobowe, inne niż wymienione w pkt 4, 5 i 6, załączniki te należy zanonimizować, tj. ukryć dane osobowe.

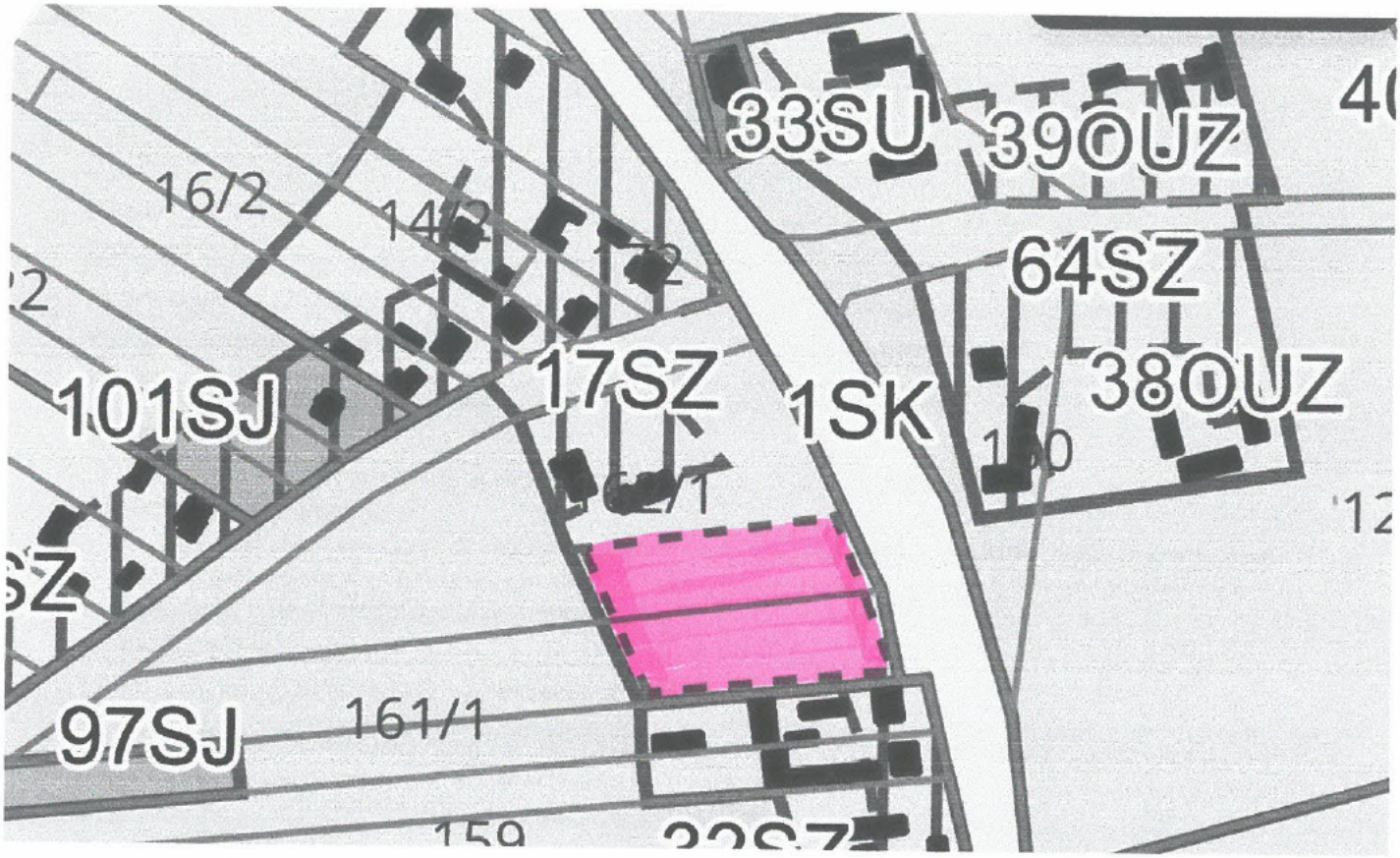

[redacted]

162/3
161/1

vkp. 5736.2026

URZĄD GMINY KRZCZONÓW
WPŁYNĘŁO
21-10-2026
Golan
Ilość zał.
Znak sprawy
Podpis

Pismo dotyczące aktu planowania przestrzennego

1. ORGAN, DO KTÓREGO JEST SKŁADANE PISMO

Nazwa: Wójt Gminy Krzczonów

2. RODZAJ PISMA[1)]

☐ 2.1. wniosek do projektu aktu
☒ 2.2. uwaga do konsultowanego projektu aktu[2)]
☐ 2.3. wniosek o zmianę aktu[3)]
☐ 2.4. wniosek o sporządzenie aktu[3)]

3. RODZAJ AKTU PLANOWANIA PRZESTRZENNEGO[1)]

☒ 3.1. plan ogólny gminy

☐ 3.2. miejscowy plan zagospodarowania przestrzennego, w tym zintegrowany plan inwestycyjny lub miejscowy plan rewitalizacji

☐ 3.3. uchwała ustalająca zasady i warunki sytuowania obiektów małej architektury, tablic reklamowych i urządzeń reklamowych oraz ogrodzeń, ich gabaryty, standardy jakościowe oraz rodzaje materiałów budowlanych, z jakich mogą być wykonane

☐ 3.4. audyt krajobrazowy

☐ 3.5. plan zagospodarowania przestrzennego województwa

4. DANE SKŁADAJĄCEGO PISMO[4)]

[redacted]

5. ADRES DO KORESPONDENCJI SKŁADAJĄCEGO PISMO[4)]

(Nieobowiązkowo)

Kraj: ..... Województwo: .....
Powiat: ..... Gmina: .....
Ulica: ..... Nr domu: ..... Nr lokalu: .....
Miejscowość: ..... Kod pocztowy: .....

6. DANE PEŁNOMOCNIKA[4)]

(Nieobowiązkowo)

☐ pełnomocnik ☐ pełnomocnik do doręczeń

Imię i nazwisko: .....
Kraj: ..... Województwo: .....
Powiat: ..... Gmina: .....
Ulica: ..... Nr domu: ..... Nr lokalu: .....
Miejscowość: ..... Kod pocztowy: .....
E-mail (w przypadku gdy pełnomocnik posiada adres e-mail): .....
Nr tel. (nieobowiązkowo):
.....
Adres skrytki ePUAP lub adres do doręczeń elektronicznych[5)]: .....

7. TREŚĆ PISMA

7.1. Treść[6] Proszę o wyznaczenie strefy wielofunkcyjnej z zabudową zagrodową na części działki nr 8/1 obręb Nowy Tokarnia ok. 40 arów. Na działce nr 6/1 i 5 zostanie wydane decyzje o warunkach zabudowy. Sąsiednia dz. 8/5 jest zabudowana siedliskiem, zaleca pozostawienie jednej działki pomiędzy zabudowaniami jako

7.2. (Nieobowiązkowo) W przypadku wypełnienia, należy uzupełnić każdą z kolumn tabeli. c.d. z załącznika

Szczegółowe informacje dotyczące treści pisma w odniesieniu do działek ewidencyjnych:

Lp.	7.2.1. Nazwa aktu planowania przestrzennego	7.2.2. Identyfikator działki lub działek ewidencyjnych	7.2.3. Czy teren objęty pismem obejmuje całość działki lub działek ewidencyjnych[7]	7.2.4. Treść[6]
1	POG	8/1	☐ tak ☒ nie	j.w.

7.3. (Nieobowiązkowo) W przypadku wypełnienia, należy uzupełnić każdą z kolumn tabeli.

Szczegółowe informacje dotyczące działek ewidencyjnych oraz niektórych parametrów – w przypadku zaznaczenia w pkt 2: wniosku do projektu aktu (pkt 2.1), uwagi do konsultowanego projektu aktu (pkt 2.2) lub wniosku o zmianę aktu (pkt 2.3) oraz w pkt 3: planu ogólnego gminy (pkt 3.1) lub miejscowego planu zagospodarowania przestrzennego, w tym zintegrowanego planu inwestycyjnego lub miejscowego planu rewitalizacji (pkt 3.2):

Lp.	7.3.1. Nazwa planu ogólnego gminy lub miejscowego planu zagospodarowania przestrzennego	7.3.2. Identyfikator działki lub działek ewidencyjnych	7.3.3. Czy teren objęty pismem obejmuje całość działki lub działek ewidencyjnych[7]	7.3.4. Nazwa lub nazwy klasy przeznaczenia terenu (albo symbol lub symbole klasy przeznaczenia terenu)[8]	7.3.5. Maksymalny udział powierzchni zabudowy [%]	7.3.6. Maksymalna wysokość zabudowy [m]	7.3.7. Minimalny udział powierzchni biologicznie czynnej [%]
1			☐ tak ☐ nie				

8. OŚWIADCZENIE W SPRAWIE KORESPONDENCJI ELEKTRONICZNEJ

☐ Wyrażam zgodę ☒ Nie wyrażam zgody

na doręczanie korespondencji w niniejszej sprawie za pomocą środków komunikacji elektronicznej w rozumieniu art. 2 pkt 5 ustawy z dnia 18 lipca 2002 r. o świadczeniu usług drogą elektroniczną (Dz. U. z 2020 r. poz. 344).

9. ZAŁĄCZNIKI

☐ Pełnomocnictwo do reprezentowania składającego pismo lub pełnomocnictwo do doręczeń (zgodnie z ustawą z dnia 16 listopada 2006 r. o opłacie skarbowej (Dz. U. z 2023 r. poz. 2111)) – jeżeli składający pismo działa przez pełnomocnika.

☐ Potwierdzenie uiszczenia opłaty skarbowej od pełnomocnictwa – jeżeli obowiązek uiszczenia takiej opłaty wynika z ustawy z dnia 16 listopada 2006 r. o opłacie skarbowej.

☐ (Nieobowiązkowo). Określenie granic terenu w formie graficznej w przypadku wskazania terenu objętego pismem jako części działki ewidencyjnej lub działek ewidencyjnych.

☒ (Nieobowiązkowo). Inne załączniki – w przypadku zaznaczenia pola należy podać nazwy załączników.[9] załącznik graficzny + pismo

10. PODPIS SKŁADAJĄCEGO PISMO (PEŁNOMOCNIKA) I DATA PODPISU

Podpis powinien być czytelny. Podpis i datę podpisu umieszcza się w przypadku składania pisma w postaci papierowej.

Podpis: [redacted] Data: 21.10.2026

[1] Można zaznaczyć więcej niż jedno pole. W ramach jednego pisma można wybrać tylko te akty, w przypadku których pismo będzie wysyłane do tego samego organu wskazanego w pkt 1. W przypadku gdy treść wniosku lub uwagi związana jest z dokumentem powiązanym z aktem planowania przestrzennego (np. sporządzanej w toku procedowania aktu, w ramach strategicznej oceny oddziaływania na środowisko, prognozy oddziaływania na środowisko), należy w pkt 3 wybrać rodzaj aktu planowania przestrzennego, którego ten dokument dotyczy, po czym wprowadzić treść wniosku lub uwagi w pkt 7.1 lub 7.2.

[2] Nie dotyczy planu zagospodarowania przestrzennego województwa.

[3] Nie dotyczy planu zagospodarowania przestrzennego województwa i audytu krajobrazowego.

[4] W pkt 4 należy podać adres zamieszkania albo siedziby składającego pismo. W przypadku wypełnienia pkt 5 podaje się adres do korespondencji składającego pismo, jeżeli jest inny niż adres podany w pkt 4. W przypadku wypełnienia pkt 6 podaje się adres zamieszkania albo siedziby pełnomocnika. W przypadku większej liczby składających pismo lub pełnomocników dane kolejnych składających pismo lub pełnomocników dodaje się w formularzu albo zamieszcza na osobnych stronach i dołącza do formularza.

[5] Adres skrytki ePUAP lub adres do doręczeń elektronicznych wskazuje się w przypadku wyrażenia zgody na doręczanie korespondencji za pomocą środków komunikacji elektronicznej, z zastrzeżeniem przypadków, w których organ, zgodnie z przepisami ustawy z dnia 18 listopada 2020 r. o doręczeniach elektronicznych (Dz. U. z 2023 r. poz. 285, z późn. zm.), ma obowiązek doręczenia korespondencji na adres do doręczeń elektronicznych.

[6] Maksymalna liczba znaków w pkt 7.1. wynosi 1000, natomiast w przypadku pkt 7.2.4. wartość ta odnosi się do pojedynczego wiersza. W przypadku potrzeby dodatkowego uzasadnienia, które wykracza poza wskazany limit znaków, uzasadnienie zamieszcza się na osobnych stronach i dołącza do formularza. W przypadku większej liczby wierszy w pkt 7.2.4. kolejne wiersze dodaje się w formularzu albo zamieszcza na osobnych stronach i dołącza do formularza.

[7] W przypadku zaznaczenia pola „nie" (wskazania terenu objętego pismem jako części działki ewidencyjnej lub działek ewidencyjnych) można dodać załącznik z określeniem granic terenu w formie graficznej.

[8] Podaje się nazwę lub symbol klasy przeznaczenia terenu zgodnie ze standardami określonymi w przepisach wykonawczych wydanych na podstawie art. 16 ust. 2 ustawy z dnia 27 marca 2003 r. o planowaniu i zagospodarowaniu przestrzennym (Dz. U. z 2023 r. poz. 977, z późn. zm.).

[9] W przypadku dołączenia do pisma załączników zawierających dane osobowe, inne niż wymienione w pkt 4, 5 i 6, załączniki te należy zanonimizować, tj. ukryć dane osobowe.

c.d uniosku/uwagi

niezabudowanej enklawy jest nieracjonalne i może wywołać konflikty sąsiedzkie.

Osobiście planuję w przyszłości założenie nowego siedliska rolnego na przedmiotowej działce.

[redacted]

21.10.2026

Krzczonów - System Informacji Przestrzennej

skala 1 : 1000

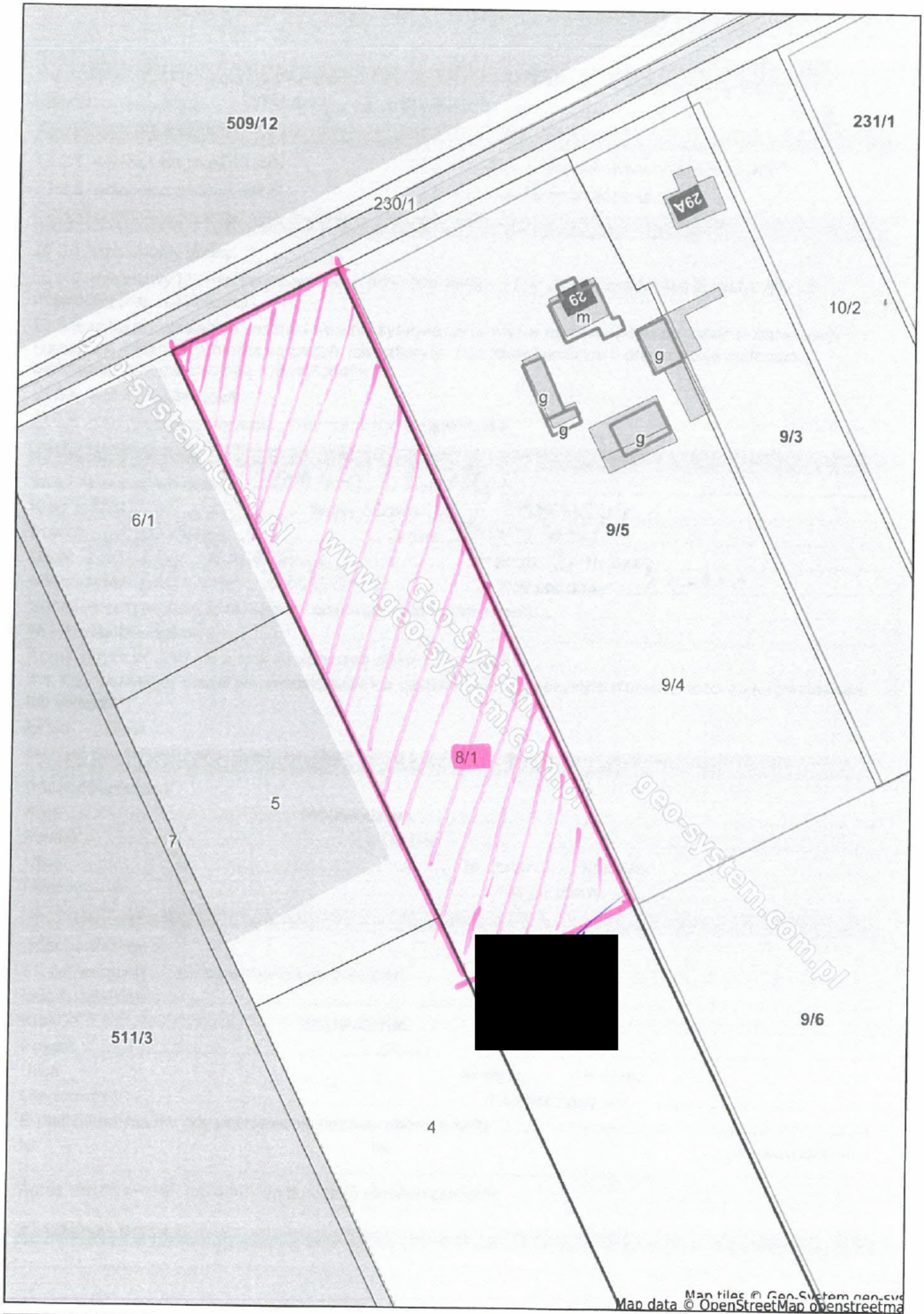

Niniejszy wydruk nie stanowi dokumentu w rozumieniu przepisów prawa.
Wydrukowano w serwisie krzczonow.e-mapa.net dnia 2026-10-21 09:10:20 przez użytkownika: [redacted]

vkp. 5735. 2026

URZĄD GMINY KRZCZONÓW WOŁYŃSKIEGO
21-10-2026
Golan

Pismo dotyczące aktu planowania przestrzennego

1. ORGAN, DO KTÓREGO JEST SKŁADANE PISMO

Nazwa: ..... Wójt Gminy Krzczonów .....

2. RODZAJ PISMA[1)]

☐ 2.1. wniosek do projektu aktu

☒ 2.2. uwaga do konsultowanego projektu aktu[2)]

☐ 2.3. wniosek o zmianę aktu[3)]

☐ 2.4. wniosek o sporządzenie aktu[3)]

3. RODZAJ AKTU PLANOWANIA PRZESTRZENNEGO[1)]

☒ 3.1. plan ogólny gminy

☐ 3.2. miejscowy plan zagospodarowania przestrzennego, w tym zintegrowany plan inwestycyjny lub miejscowy plan rewitalizacji

☐ 3.3. uchwała ustalająca zasady i warunki sytuowania obiektów małej architektury, tablic reklamowych i urządzeń reklamowych oraz ogrodzeń, ich gabaryty, standardy jakościowe oraz rodzaje materiałów budowlanych, z jakich mogą być wykonane

☐ 3.4. audyt krajobrazowy

☐ 3.5. plan zagospodarowania przestrzennego województwa

4. DANE SKŁADAJĄCEGO PISMO[4)]

[redacted]

5. ADRES DO KORESPONDENCJI SKŁADAJĄCEGO PISMO[4)]

(Nieobowiązkowo)

Kraj: ..... Województwo: .....

Powiat: ..... Gmina: .....

Ulica: ..... Nr domu: ..... Nr lokalu: .....

Miejscowość: ..... Kod pocztowy: .....

6. DANE PEŁNOMOCNIKA[4)]

(Nieobowiązkowo)

☐ pełnomocnik ☐ pełnomocnik do doręczeń

Imię i nazwisko: .....

Kraj: ..... Województwo: .....

Powiat: ..... Gmina: .....

Ulica: ..... Nr domu: ..... Nr lokalu: .....

Miejscowość: ..... Kod pocztowy: .....

E-mail (w przypadku gdy pełnomocnik posiada adres e-mail): .....

Nr tel. (nieobowiązkowo): .....

Adres skrytki ePUAP lub adres do doręczeń elektronicznych[5)]: .....

7. TREŚĆ PISMA

7.1. Treść[6]) Dla działek nr 729 i 731 położonych w Olszynce, proszę o wyznaczenie strefy wiejskiej funkcyjnej z zabudową zagrodową, gdyż w przyszłości zamierzam budować dom w ramach nowego gospodarstwa rolnego.

7.2. (Nieobowiązkowo) W przypadku wypełnienia, należy uzupełnić każdą z kolumn tabeli.

Szczegółowe informacje dotyczące treści pisma w odniesieniu do działek ewidencyjnych:

Lp.	7.2.1. Nazwa aktu planowania przestrzennego	7.2.2. Identyfikator działki lub działek ewidencyjnych	7.2.3. Czy teren objęty pismem obejmuje całość działki lub działek ewidencyjnych[7])	7.2.4. Treść[6])
1	.....	.....	☐ tak ☐ nie	.....

7.3. (Nieobowiązkowo) W przypadku wypełnienia, należy uzupełnić każdą z kolumn tabeli.

Szczegółowe informacje dotyczące działek ewidencyjnych oraz niektórych parametrów – w przypadku zaznaczenia w pkt 2: wniosku do projektu aktu (pkt 2.1), uwagi do konsultowanego projektu aktu (pkt 2.2) lub wniosku o zmianę aktu (pkt 2.3) oraz w pkt 3: planu ogólnego gminy (pkt 3.1) lub miejscowego planu zagospodarowania przestrzennego, w tym zintegrowanego planu inwestycyjnego lub miejscowego planu rewitalizacji (pkt 3.2):

Lp.	7.3.1. Nazwa planu ogólnego gminy lub miejscowego planu zagospodarowania przestrzennego	7.3.2. Identyfikator działki lub działek ewidencyjnych	7.3.3. Czy teren objęty pismem obejmuje całość działki lub działek ewidencyjnych 7)	7.3.4. Nazwa lub nazwy klasy przeznaczenia terenu (albo symbol lub symbole klasy przeznaczenia terenu)[8])	7.3.5. Maksymalny udział powierzchni zabudowy [%]	7.3.6. Maksymalna wysokość zabudowy [m]	7.3.7. Minimalny udział powierzchni biologicznie czynnej [%]
1	.....	.....	☐ tak ☐ nie	.....	.....	.....	.....

8. OŚWIADCZENIE W SPRAWIE KORESPONDENCJI ELEKTRONICZNEJ

☐ Wyrażam zgodę ☒ Nie wyrażam zgody

na doręczanie korespondencji w niniejszej sprawie za pomocą środków komunikacji elektronicznej w rozumieniu art. 2 pkt 5 ustawy z dnia 18 lipca 2002 r. o świadczeniu usług drogą elektroniczną (Dz. U. z 2020 r. poz. 344).

9. ZAŁĄCZNIKI

☐ Pełnomocnictwo do reprezentowania składającego pismo lub pełnomocnictwo do doręczeń (zgodnie z ustawą z dnia 16 listopada 2006 r. o opłacie skarbowej (Dz. U. z 2023 r. poz. 2111)) – jeżeli składający pismo działa przez pełnomocnika.

☐ Potwierdzenie uiszczenia opłaty skarbowej od pełnomocnictwa – jeżeli obowiązek uiszczenia takiej opłaty wynika z ustawy z dnia 16 listopada 2006 r. o opłacie skarbowej.

☐ (Nieobowiązkowo). Określenie granic terenu w formie graficznej w przypadku wskazania terenu objętego pismem jako części działki ewidencyjnej lub działek ewidencyjnych.

☐ (Nieobowiązkowo). Inne załączniki – w przypadku zaznaczenia pola należy podać nazwy załączników.[9])
.....

10. PODPIS SKŁADAJĄCEGO PISMO (PEŁNOMOCNIKA) I DATA PODPISU

Podpis powinien być czytelny. Podpis i datę podpisu umieszcza się w przypadku składania pisma w postaci papierowej.

Podpis: [redacted] Data: 21.10.2026

vkp. 5756. 2026
URZĄD GMINY KRZCZONÓW
WPŁYNĘŁO
23-10- 2026
Ilość zał. 1 opis
Załączni
Podpis

Pismo dotyczące aktu planowania przestrzennego

1. ORGAN, DO KTÓREGO JEST SKŁADANE PISMO

Nazwa: ..... Wójt Gminy Krzczonów .....

2. RODZAJ PISMA[1)]

☐ 2.1. wniosek do projektu aktu

☒ 2.2. uwaga do konsultowanego projektu aktu[2)]

☐ 2.3. wniosek o zmianę aktu[3)]

☐ 2.4. wniosek o sporządzenie aktu[3)]

3. RODZAJ AKTU PLANOWANIA PRZESTRZENNEGO[1)]

☒ 3.1. plan ogólny gminy

☐ 3.2. miejscowy plan zagospodarowania przestrzennego, w tym zintegrowany plan inwestycyjny lub miejscowy plan rewitalizacji

☐ 3.3. uchwała ustalająca zasady i warunki sytuowania obiektów małej architektury, tablic reklamowych i urządzeń reklamowych oraz ogrodzeń, ich gabaryty, standardy jakościowe oraz rodzaje materiałów budowlanych, z jakich mogą być wykonane

☐ 3.4. audyt krajobrazowy

☐ 3.5. plan zagospodarowania przestrzennego województwa

4. DANE SKŁADAJĄCEGO PISMO[4)]

[redacted]

5. ADRES DO KORESPONDENCJI SKŁADAJĄCEGO PISMO[4)]

(Nieobowiązkowo)

Kraj: ..... Województwo: .....

Powiat: ..... Gmina: .....

Ulica: ..... Nr domu: ..... Nr lokalu: .....

Miejscowość: ..... Kod pocztowy: .....

6. DANE PEŁNOMOCNIKA[4)]

(Nieobowiązkowo)

☐ pełnomocnik ☐ pełnomocnik do doręczeń

Imię i nazwisko: .....

Kraj: ..... Województwo: .....

Powiat: ..... Gmina: .....

Ulica: ..... Nr domu: ..... Nr lokalu: .....

Miejscowość: ..... Kod pocztowy: .....

E-mail (w przypadku gdy pełnomocnik posiada adres e-mail): .....

Nr tel. (nieobowiązkowo): .....

Adres skrytki ePUAP lub adres do doręczeń elektronicznych[5)]: .....

7. TREŚĆ PISMA

7.1. Treść[6]) 2 uwagi na planowany rozwój gospodarstwa mnoszę o rozszerzenie strefy zabudowy zagrodowej obszarek uzupełnienia za budynek, na którą całej powierzchni działki nr 727/2 obręb Olsztynek. Jestem na etapie projektowania niezbędnej w gospodarstwie, który budowa z uwagi na obecny projekt może nie być możliwa do wykonania.

7.2. (Nieobowiązkowo) W przypadku wypełnienia, należy uzupełnić każdą z kolumn tabeli.

Szczegółowe informacje dotyczące treści pisma w odniesieniu do działek ewidencyjnych:

Lp.	7.2.1. Nazwa aktu planowania przestrzennego	7.2.2. Identyfikator działki lub działek ewidencyjnych	7.2.3. Czy teren objęty pismem obejmuje całość działki lub działek ewidencyjnych[7])	7.2.4. Treść[6])
1	.....	.....	☐ tak ☐ nie	.....

7.3. (Nieobowiązkowo) W przypadku wypełnienia, należy uzupełnić każdą z kolumn tabeli.

Szczegółowe informacje dotyczące działek ewidencyjnych oraz niektórych parametrów – w przypadku zaznaczenia w pkt 2: wniosku do projektu aktu (pkt 2.1), uwagi do konsultowanego projektu aktu (pkt 2.2) lub wniosku o zmianę aktu (pkt 2.3) oraz w pkt 3: planu ogólnego gminy (pkt 3.1) lub miejscowego planu zagospodarowania przestrzennego, w tym zintegrowanego planu inwestycyjnego lub miejscowego planu rewitalizacji (pkt 3.2):

Lp.	7.3.1. Nazwa planu ogólnego gminy lub miejscowego planu zagospodarowania przestrzennego	7.3.2. Identyfikator działki lub działek ewidencyjnych	7.3.3. Czy teren objęty pismem obejmuje całość działki lub działek ewidencyjnych 7)	7.3.4. Nazwa lub nazwy klasy przeznaczenia terenu (albo symbol lub symbole klasy przeznaczenia terenu)[8])	7.3.5. Maksymalny udział powierzchni zabudowy [%]	7.3.6. Maksymalna wysokość zabudowy [m]	7.3.7. Minimalny udział powierzchni biologicznie czynnej [%]
1	.....	.....	☐ tak ☐ nie	.....	.....	30	.....

8. OŚWIADCZENIE W SPRAWIE KORESPONDENCJI ELEKTRONICZNEJ

☐ Wyrażam zgodę ☒ Nie wyrażam zgody

na doręczanie korespondencji w niniejszej sprawie za pomocą środków komunikacji elektronicznej w rozumieniu art. 2 pkt 5 ustawy z dnia 18 lipca 2002 r. o świadczeniu usług drogą elektroniczną (Dz. U. z 2020 r. poz. 344).

9. ZAŁĄCZNIKI

☐ Pełnomocnictwo do reprezentowania składającego pismo lub pełnomocnictwo do doręczeń (zgodnie z ustawą z dnia 16 listopada 2006 r. o opłacie skarbowej (Dz. U. z 2023 r. poz. 2111)) – jeżeli składający pismo działa przez pełnomocnika.

☐ Potwierdzenie uiszczenia opłaty skarbowej od pełnomocnictwa – jeżeli obowiązek uiszczenia takiej opłaty wynika z ustawy z dnia 16 listopada 2006 r. o opłacie skarbowej.

☐ (Nieobowiązkowo). Określenie granic terenu w formie graficznej w przypadku wskazania terenu objętego pismem jako części działki ewidencyjnej lub działek ewidencyjnych.

☐ (Nieobowiązkowo). Inne załączniki – w przypadku zaznaczenia pola należy podać nazwy załączników.[9])
.....

10. PODPIS SKŁADAJĄCEGO PISMO (PEŁNOMOCNIKA) I DATA PODPISU

Podpis powinien być czytelny. Podpis i datę podpisu umieszcza się w przypadku składania pisma w postaci papierowej.

Podpis: [redacted] Data: 22.10.2026 r.

wkp. 5757.2026

URZĄD GMINY KRZCZONÓW
WPŁYNĘŁO
22-10-2026

Pismo dotyczące aktu planowania przestrzennego

1. ORGAN, DO KTÓREGO JEST SKŁADANE PISMO

Nazwa: ..... Wójt Gminy Krzczonów .....

2. RODZAJ PISMA[1)]

☐ 2.1. wniosek do projektu aktu

☒ 2.2. uwaga do konsultowanego projektu aktu[2)]

☐ 2.3. wniosek o zmianę aktu[3)]

☐ 2.4. wniosek o sporządzenie aktu[3)]

3. RODZAJ AKTU PLANOWANIA PRZESTRZENNEGO[1)]

☒ 3.1. plan ogólny gminy

☐ 3.2. miejscowy plan zagospodarowania przestrzennego, w tym zintegrowany plan inwestycyjny lub miejscowy plan rewitalizacji

☐ 3.3. uchwała ustalająca zasady i warunki sytuowania obiektów małej architektury, tablic reklamowych i urządzeń reklamowych oraz ogrodzeń, ich gabaryty, standardy jakościowe oraz rodzaje materiałów budowlanych, z jakich mogą być wykonane

☐ 3.4. audyt krajobrazowy

☐ 3.5. plan zagospodarowania przestrzennego województwa

4. DANE SKŁADAJĄCEGO PISMO[4)]

[redacted]

5. ADRES DO KORESPONDENCJI SKŁADAJĄCEGO PISMO[4)]

(Nieobowiązkowo)

Kraj: ..... Województwo: .....

Powiat: ..... Gmina: .....

Ulica: ..... Nr domu: ..... Nr lokalu: .....

Miejscowość: ..... Kod pocztowy: .....

6. DANE PEŁNOMOCNIKA[4)]

(Nieobowiązkowo)

☐ pełnomocnik ☐ pełnomocnik do doręczeń

Imię i nazwisko: .....

Kraj: ..... Województwo: .....

Powiat: ..... Gmina: .....

Ulica: ..... Nr domu: ..... Nr lokalu: .....

Miejscowość: ..... Kod pocztowy: .....

E-mail (w przypadku gdy pełnomocnik posiada adres e-mail): .....

Nr tel. (nieobowiązkowo):

.....

Adres skrytki ePUAP lub adres do doręczeń elektronicznych[5)]: .....

7. TREŚĆ PISMA

7.1. Treść[6] Proszę o wprowadzenie strefy wielofunkcyjnej z zabudowaniem zagrodowym 52 i siedliskiem rolniczym dla zmiany położenia Rejonowego Posterunku Policji dla działki o numerze 18 i 0,50 na wsi stanowi drogi gminnej i działki 28

7.2. (Nieobowiązkowo) W przypadku wypełnienia, należy uzupełnić każdą z kolumn tabeli.

Szczegółowe informacje dotyczące treści pisma w odniesieniu do działek ewidencyjnych:

Lp.	7.2.1. Nazwa aktu planowania przestrzennego	7.2.2. Identyfikator działki lub działek ewidencyjnych	7.2.3. Czy teren objęty pismem obejmuje całość działki lub działek ewidencyjnych[7]	7.2.4. Treść[6]
1	PLAN OGÓLNY GMINY KRZCZONÓW	18	☒ tak ☐ nie	PROSZĘ O UŚCIŚLENIE POSTULATÓW WSKAZANYCH W PUNKCIE 7.a.1

7.3. (Nieobowiązkowo) W przypadku wypełnienia, należy uzupełnić każdą z kolumn tabeli.

Szczegółowe informacje dotyczące działek ewidencyjnych oraz niektórych parametrów – w przypadku zaznaczenia w pkt 2: wniosku do projektu aktu (pkt 2.1), uwagi do konsultowanego projektu aktu (pkt 2.2) lub wniosku o zmianę aktu (pkt 2.3) oraz w pkt 3: planu ogólnego gminy (pkt 3.1) lub miejscowego planu zagospodarowania przestrzennego, w tym zintegrowanego planu inwestycyjnego lub miejscowego planu rewitalizacji (pkt 3.2):

Lp.	7.3.1. Nazwa planu ogólnego gminy lub miejscowego planu zagospodarowania przestrzennego	7.3.2. Identyfikator działki lub działek ewidencyjnych	7.3.3. Czy teren objęty pismem obejmuje całość działki lub działek ewidencyjnych[7]	7.3.4. Nazwa lub nazwy klasy przeznaczenia terenu (albo symbol lub symbole klasy przeznaczenia terenu)[8]	7.3.5. Maksymalny udział powierzchni zabudowy [%]	7.3.6. Maksymalna wysokość zabudowy [m]	7.3.7. Minimalny udział powierzchni biologicznie czynnej [%]
1	.....	.....	☐ tak ☐ nie	.....	.....	.....	.....

8. OŚWIADCZENIE W SPRAWIE KORESPONDENCJI ELEKTRONICZNEJ

☐ Wyrażam zgodę ☒ Nie wyrażam zgody

na doręczanie korespondencji w niniejszej sprawie za pomocą środków komunikacji elektronicznej w rozumieniu art. 2 pkt 5 ustawy z dnia 18 lipca 2002 r. o świadczeniu usług drogą elektroniczną (Dz. U. z 2020 r. poz. 344).

9. ZAŁĄCZNIKI

☐ Pełnomocnictwo do reprezentowania składającego pismo lub pełnomocnictwo do doręczeń (zgodnie z ustawą z dnia 16 listopada 2006 r. o opłacie skarbowej (Dz. U. z 2023 r. poz. 2111)) – jeżeli składający pismo działa przez pełnomocnika.

☐ Potwierdzenie uiszczenia opłaty skarbowej od pełnomocnictwa – jeżeli obowiązek uiszczenia takiej opłaty wynika z ustawy z dnia 16 listopada 2006 r. o opłacie skarbowej.

☐ (Nieobowiązkowo). Określenie granic terenu w formie graficznej w przypadku wskazania terenu objętego pismem jako części działki ewidencyjnej lub działek ewidencyjnych.

☐ (Nieobowiązkowo). Inne załączniki – w przypadku zaznaczenia pola należy podać nazwy załączników.[9]
.....

10. PODPIS SKŁADAJĄCEGO PISMO (PEŁNOMOCNIKA) I DATA PODPISU

Podpis powinien być czytelny. Podpis i datę podpisu umieszcza się w przypadku składania pisma w postaci papierowej.

Podpis: [redacted] Data: 21.10.2026

[1] Można zaznaczyć więcej niż jedno pole. W ramach jednego pisma można wybrać tylko te akty, w przypadku których pismo będzie wysyłane do tego samego organu wskazanego w pkt 1. W przypadku gdy treść wniosku lub uwagi związana jest z dokumentem powiązanym z aktem planowania przestrzennego (np. sporządzanej w toku procedowania aktu, w ramach strategicznej oceny oddziaływania na środowisko, prognozy oddziaływania na środowisko), należy w pkt 3 wybrać rodzaj aktu planowania przestrzennego, którego ten dokument dotyczy, po czym wprowadzić treść wniosku lub uwagi w pkt 7.1 lub 7.2.

[2] Nie dotyczy planu zagospodarowania przestrzennego województwa.

[3] Nie dotyczy planu zagospodarowania przestrzennego województwa i audytu krajobrazowego.

[4] W pkt 4 należy podać adres zamieszkania albo siedziby składającego pismo. W przypadku wypełnienia pkt 5 podaje się adres do korespondencji składającego pismo, jeżeli jest inny niż adres podany w pkt 4. W przypadku wypełnienia pkt 6 podaje się adres zamieszkania albo siedziby pełnomocnika. W przypadku większej liczby składających pismo lub pełnomocników dane kolejnych składających pismo lub pełnomocników dodaje się w formularzu albo zamieszcza na osobnych stronach i dołącza do formularza.

[5] Adres skrytki ePUAP lub adres do doręczeń elektronicznych wskazuje się w przypadku wyrażenia zgody na doręczanie korespondencji za pomocą środków komunikacji elektronicznej, z zastrzeżeniem przypadków, w których organ, zgodnie z przepisami ustawy z dnia 18 listopada 2020 r. o doręczeniach elektronicznych (Dz. U. z 2023 r. poz. 285, z późn. zm.), ma obowiązek doręczenia korespondencji na adres do doręczeń elektronicznych.

[6] Maksymalna liczba znaków w pkt 7.1. wynosi 1000, natomiast w przypadku pkt 7.2.4. wartość ta odnosi się do pojedynczego wiersza. W przypadku potrzeby dodatkowego uzasadnienia, które wykracza poza wskazany limit znaków, uzasadnienie zamieszcza się na osobnych stronach i dołącza do formularza. W przypadku większej liczby wierszy w pkt 7.2.4. kolejne wiersze dodaje się w formularzu albo zamieszcza na osobnych stronach i dołącza do formularza.

[7] W przypadku zaznaczenia pola „nie" (wskazania terenu objętego pismem jako części działki ewidencyjnej lub działek ewidencyjnych) można dodać załącznik z określeniem granic terenu w formie graficznej.

[8] Podaje się nazwę lub symbol klasy przeznaczenia terenu zgodnie ze standardami określonymi w przepisach wykonawczych wydanych na podstawie art. 16 ust. 2 ustawy z dnia 27 marca 2003 r. o planowaniu i zagospodarowaniu przestrzennym (Dz. U. z 2023 r. poz. 977, z późn. zm.).

[9] W przypadku dołączenia do pisma załączników zawierających dane osobowe, inne niż wymienione w pkt 4, 5 i 6, załączniki te należy zanonimizować, tj. ukryć dane osobowe.



Ta strona używa ciasteczek (cookies), dzięki którym nasz serwis działa lepiej. Dowiedz się więcej Rozumiem

vkp 5758.2026

URZĄD GMINY KRZEŻOWO
WPŁYNĘŁO
22-10-2026
Sz. zał.
Prawi

Pismo dotyczące aktu planowania przestrzennego

1. ORGAN, DO KTÓREGO JEST SKŁADANE PISMO

Nazwa: Wójt Gminy Krzeżowo

2. RODZAJ PISMA[1)]

☐ 2.1. wniosek do projektu aktu

☒ 2.2. uwaga do konsultowanego projektu aktu[2)]

☐ 2.3. wniosek o zmianę aktu[3)]

☐ 2.4. wniosek o sporządzenie aktu[3)]

3. RODZAJ AKTU PLANOWANIA PRZESTRZENNEGO[1)]

☒ 3.1. plan ogólny gminy

☐ 3.2. miejscowy plan zagospodarowania przestrzennego, w tym zintegrowany plan inwestycyjny lub miejscowy plan rewitalizacji

☐ 3.3. uchwała ustalająca zasady i warunki sytuowania obiektów małej architektury, tablic reklamowych i urządzeń reklamowych oraz ogrodzeń, ich gabaryty, standardy jakościowe oraz rodzaje materiałów budowlanych, z jakich mogą być wykonane

☐ 3.4. audyt krajobrazowy

☐ 3.5. plan zagospodarowania przestrzennego województwa

4. DANE SKŁADAJĄCEGO PISMO[4)]

[redacted]

5. ADRES DO KORESPONDENCJI SKŁADAJĄCEGO PISMO[4)]

(Nieobowiązkowo)

Kraj: Polska Województwo: .....

Powiat: ..... Gmina: .....

Ulica: ..... Nr domu: ..... Nr lokalu: .....

Miejscowość: ..... Kod pocztowy: .....

6. DANE PEŁNOMOCNIKA[4)]

(Nieobowiązkowo)

☐ pełnomocnik ☐ pełnomocnik do doręczeń

Imię i nazwisko: .....

Kraj: ..... Województwo: .....

Powiat: ..... Gmina: .....

Ulica: ..... Nr domu: ..... Nr lokalu: .....

Miejscowość: ..... Kod pocztowy: .....

E-mail (w przypadku gdy pełnomocnik posiada adres e-mail): .....

Nr tel. (nieobowiązkowo):

.....

Adres skrytki ePUAP lub adres do doręczeń elektronicznych[5)]: .....

7. TREŚĆ PISMA

7.1. Treść[6]: Pismo dotyczy działek 615 i 616 położonych w obrębie Tadeusza Kościuszki przy ul. 59 oraz zmiany w projekcie decyzji ustalającej 58 na stałe 54 oraz jakiego typu użytkowaniem warunków zabudowy

7.2. (Nieobowiązkowo) W przypadku wypełnienia, należy uzupełnić każdą z kolumn tabeli.

Szczegółowe informacje dotyczące treści pisma w odniesieniu do działek ewidencyjnych:

Lp.	7.2.1. Nazwa aktu planowania przestrzennego	7.2.2. Identyfikator działki lub działek ewidencyjnych	7.2.3. Czy teren objęty pismem obejmuje całość działki lub działek ewidencyjnych[7]	7.2.4. Treść[6]
1	.....	.....	☐ tak ☐ nie	.....

7.3. (Nieobowiązkowo) W przypadku wypełnienia, należy uzupełnić każdą z kolumn tabeli.

Szczegółowe informacje dotyczące działek ewidencyjnych oraz niektórych parametrów – w przypadku zaznaczenia w pkt 2: wniosku do projektu aktu (pkt 2.1), uwagi do konsultowanego projektu aktu (pkt 2.2) lub wniosku o zmianę aktu (pkt 2.3) oraz w pkt 3: planu ogólnego gminy (pkt 3.1) lub miejscowego planu zagospodarowania przestrzennego, w tym zintegrowanego planu inwestycyjnego lub miejscowego planu rewitalizacji (pkt 3.2):

Lp.	7.3.1. Nazwa planu ogólnego gminy lub miejscowego planu zagospodarowania przestrzennego	7.3.2. Identyfikator działki lub działek ewidencyjnych	7.3.3. Czy teren objęty pismem obejmuje całość działki lub działek ewidencyjnych [7]	7.3.4. Nazwa lub nazwy klasy przeznaczenia terenu (albo symbol lub symbole klasy przeznaczenia terenu)[8]	7.3.5. Maksymalny udział powierzchni zabudowy [%]	7.3.6. Maksymalna wysokość zabudowy [m]	7.3.7. Minimalny udział powierzchni biologicznie czynnej [%]
1	.....	.....	☐ tak ☐ nie	.....	.....	.....	.....

8. OŚWIADCZENIE W SPRAWIE KORESPONDENCJI ELEKTRONICZNEJ

☒ Wyrażam zgodę ☐ Nie wyrażam zgody

na doręczanie korespondencji w niniejszej sprawie za pomocą środków komunikacji elektronicznej w rozumieniu art. 2 pkt 5 ustawy z dnia 18 lipca 2002 r. o świadczeniu usług drogą elektroniczną (Dz. U. z 2020 r. poz. 344).

9. ZAŁĄCZNIKI

☐ Pełnomocnictwo do reprezentowania składającego pismo lub pełnomocnictwo do doręczeń (zgodnie z ustawą z dnia 16 listopada 2006 r. o opłacie skarbowej (Dz. U. z 2023 r. poz. 2111)) – jeżeli składający pismo działa przez pełnomocnika.

☐ Potwierdzenie uiszczenia opłaty skarbowej od pełnomocnictwa – jeżeli obowiązek uiszczenia takiej opłaty wynika z ustawy z dnia 16 listopada 2006 r. o opłacie skarbowej.

☐ (Nieobowiązkowo). Określenie granic terenu w formie graficznej w przypadku wskazania terenu objętego pismem jako części działki ewidencyjnej lub działek ewidencyjnych.

☐ (Nieobowiązkowo). Inne załączniki – w przypadku zaznaczenia pola należy podać nazwy załączników.[9]
.....

10. PODPIS SKŁADAJĄCEGO PISMO (PEŁNOMOCNIKA) I DATA PODPISU

Podpis powinien być czytelny. Podpis i datę podpisu umieszcza się w przypadku składania pisma w postaci papierowej.

Podpis: [redacted] Data: 22.10.2026

[1] Można zaznaczyć więcej niż jedno pole. W ramach jednego pisma można wybrać tylko te akty, w przypadku których pismo będzie wysyłane do tego samego organu wskazanego w pkt 1. W przypadku gdy treść wniosku lub uwagi związana jest z dokumentem powiązanym z aktem planowania przestrzennego (np. sporządzanej w toku procedowania aktu, w ramach strategicznej oceny oddziaływania na środowisko, prognozy oddziaływania na środowisko), należy w pkt 3 wybrać rodzaj aktu planowania przestrzennego, którego ten dokument dotyczy, po czym wprowadzić treść wniosku lub uwagi w pkt 7.1 lub 7.2.

[2] Nie dotyczy planu zagospodarowania przestrzennego województwa.

[3] Nie dotyczy planu zagospodarowania przestrzennego województwa i audytu krajobrazowego.

[4] W pkt 4 należy podać adres zamieszkania albo siedziby składającego pismo. W przypadku wypełnienia pkt 5 podaje się adres do korespondencji składającego pismo, jeżeli jest inny niż adres podany w pkt 4. W przypadku wypełnienia pkt 6 podaje się adres zamieszkania albo siedziby pełnomocnika. W przypadku większej liczby składających pismo lub pełnomocników dane kolejnych składających pismo lub pełnomocników dodaje się w formularzu albo zamieszcza na osobnych stronach i dołącza do formularza.

[5] Adres skrytki ePUAP lub adres do doręczeń elektronicznych wskazuje się w przypadku wyrażenia zgody na doręczanie korespondencji za pomocą środków komunikacji elektronicznej, z zastrzeżeniem przypadków, w których organ, zgodnie z przepisami ustawy z dnia 18 listopada 2020 r. o doręczeniach elektronicznych (Dz. U. z 2023 r. poz. 285, z późn. zm.), ma obowiązek doręczenia korespondencji na adres do doręczeń elektronicznych.

[6] Maksymalna liczba znaków w pkt 7.1. wynosi 1000, natomiast w przypadku pkt 7.2.4. wartość ta odnosi się do pojedynczego wiersza. W przypadku potrzeby dodatkowego uzasadnienia, które wykracza poza wskazany limit znaków, uzasadnienie zamieszcza się na osobnych stronach i dołącza do formularza. W przypadku większej liczby wierszy w pkt 7.2.4. kolejne wiersze dodaje się w formularzu albo zamieszcza na osobnych stronach i dołącza do formularza.

[7] W przypadku zaznaczenia pola „nie" (wskazania terenu objętego pismem jako części działki ewidencyjnej lub działek ewidencyjnych) można dodać załącznik z określeniem granic terenu w formie graficznej.

[8] Podaje się nazwę lub symbol klasy przeznaczenia terenu zgodnie ze standardami określonymi w przepisach wykonawczych wydanych na podstawie art. 16 ust. 2 ustawy z dnia 27 marca 2003 r. o planowaniu i zagospodarowaniu przestrzennym (Dz. U. z 2023 r. poz. 977, z późn. zm.).

[9] W przypadku dołączenia do pisma załączników zawierających dane osobowe, inne niż wymienione w pkt 4, 5 i 6, załączniki te należy zanonimizować, tj. ukryć dane osobowe.

Krzeniów Folwark

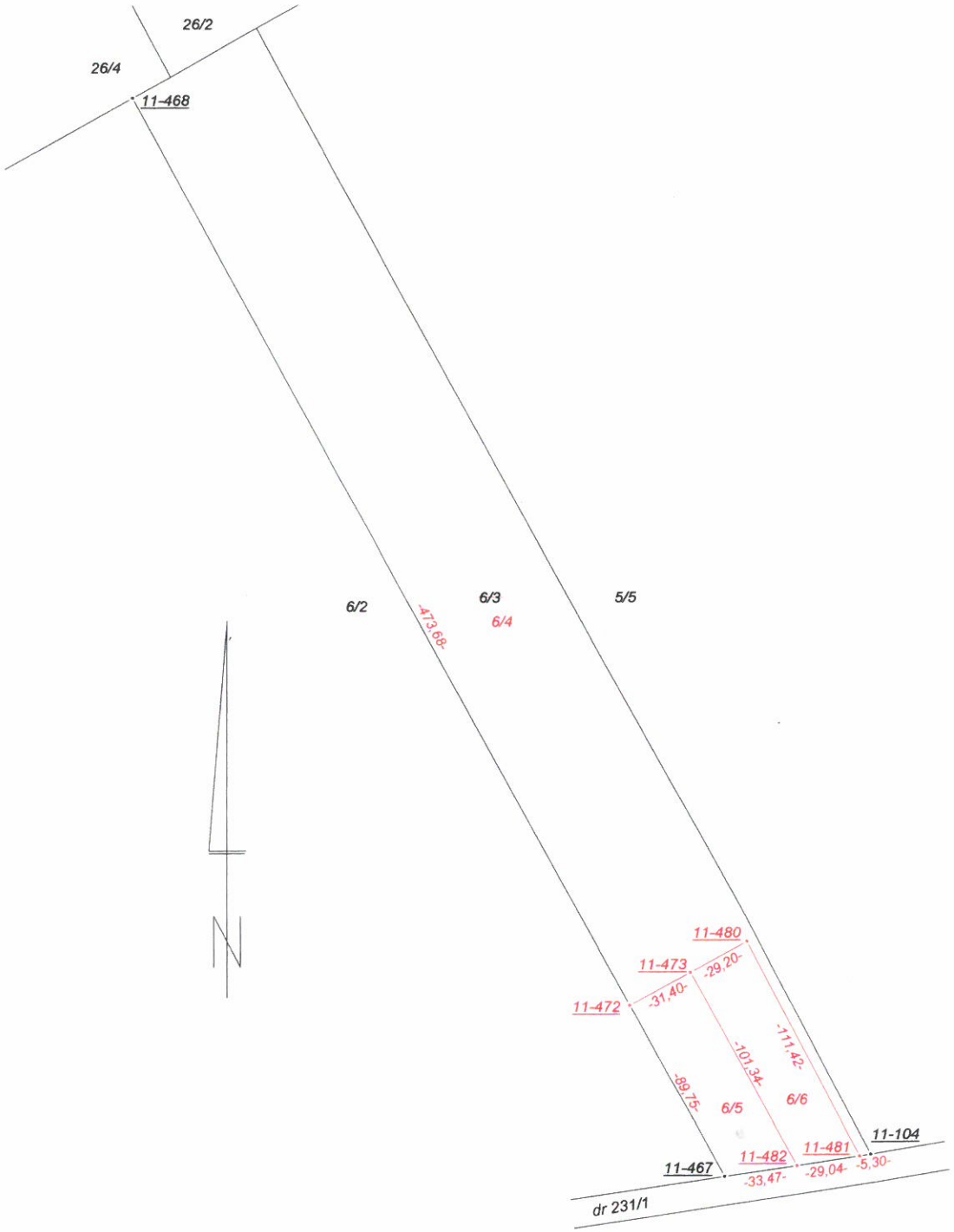

nr 5758. 2026
URZĄD GMINY KRZCZONÓW
WPŁYNĘŁO
23-10-2026

Pismo dotyczące aktu planowania przestrzennego

1. ORGAN, DO KTÓREGO JEST SKŁADANE PISMO

Nazwa: .....WÓJT GMINY KRZCZONÓW.....

2. RODZAJ PISMA[1)]

☐ 2.1. wniosek do projektu aktu

☒ 2.2. uwaga do konsultowanego projektu aktu[2)]

☐ 2.3. wniosek o zmianę aktu[3)]

☐ 2.4. wniosek o sporządzenie aktu[3)]

3. RODZAJ AKTU PLANOWANIA PRZESTRZENNEGO[1)]

☒ 3.1. plan ogólny gminy

☐ 3.2. miejscowy plan zagospodarowania przestrzennego, w tym zintegrowany plan inwestycyjny lub miejscowy plan rewitalizacji

☐ 3.3. uchwała ustalająca zasady i warunki sytuowania obiektów małej architektury, tablic reklamowych i urządzeń reklamowych oraz ogrodzeń, ich gabaryty, standardy jakościowe oraz rodzaje materiałów budowlanych, z jakich mogą być wykonane

☐ 3.4. audyt krajobrazowy

☐ 3.5. plan zagospodarowania przestrzennego województwa

4. DANE SKŁADAJĄCEGO PISMO[4)]

[redacted]

5. ADRES DO KORESPONDENCJI SKŁADAJĄCEGO PISMO[4)]

(Nieobowiązkowo)

Kraj: ..... Województwo: .....

Powiat: ..... Gmina: .....

Ulica: ..... Nr domu: ..... Nr lokalu: .....

Miejscowość: ..... Kod pocztowy: .....

6. DANE PEŁNOMOCNIKA[4)]

(Nieobowiązkowo)

☐ pełnomocnik ☐ pełnomocnik do doręczeń

Imię i nazwisko: .....

Kraj: ..... Województwo: .....

Powiat: ..... Gmina: .....

Ulica: ..... Nr domu: ..... Nr lokalu: .....

Miejscowość: ..... Kod pocztowy:.....

E-mail (w przypadku gdy pełnomocnik posiada adres e-mail): .....

Nr tel. (nieobowiązkowo):

.....

Adres skrytki ePUAP lub adres do doręczeń elektronicznych[5)]: .....

7. TREŚĆ PISMA

7.1. Treść[6]...W nawiązaniu do złożonego wniosku z dnia 12.10.2026r. w sprawie ponownej prośby o ujęcie i uwzględnienie w projekcie Planu Ogólnego Gminy Krzczonów strefy SJ na części działki nr 368/2 będącej przedmiotem wniosku, dołączam wszelkie dostępne mi dokumenty stwierdzające planowane zamierzenia budowlane jakim jest przebudowa sieci elektro-energetycznej średniego napięcia wraz z częściową rozbiórką sieci napowietrznej przebiegającą przez przedmiotową działkę. W chwili obecnej procedowana jest decyzja pozwolenia na budowę/rozbiórkę ww. sieci elektro-energetycznej. Wobec powyższego przedmiotowa nieruchomość w niedalekiej przyszłości będzie wolna od napowietrznych urządzeń elektro-energetycznych co umożliwi nieograniczone jej wykorzystanie do celów budowlanych z charakterem zabudowy jednorodzinnej zgodne z przepisami prawa budowlanego oraz zapisami Planu Ogólnego.

Załączona dokumentacja stwierdza fakt iż, dotychczas istniejąca zabudowa urządzeniami elektro-energetycznymi w przyszłości nie będzie uniemożliwiała dopuszczenia zabudowy jednorodzinnej SJ na przedmiotowej nieruchomości ze względu na jej rozbiórkę co potwierdza dokumentacja.

7.2. (Nieobowiązkowo) W przypadku wypełnienia, należy uzupełnić każdą z kolumn tabeli.

Szczegółowe informacje dotyczące treści pisma w odniesieniu do działek ewidencyjnych:

Lp.	7.2.1. Nazwa aktu planowania przestrzennego	7.2.2. Identyfikator działki lub działek ewidencyjnych	7.2.3. Czy teren objęty pismem obejmuje całość działki lub działek ewidencyjnych[7]	7.2.4. Treść[6]
1	Plan Ogólny Gminy Krzczonów	060909_2.00 18.368/2	☒ tak ☐ nie	Treść wskazana w pkt. 7.1

7.3. (Nieobowiązkowo) W przypadku wypełnienia, należy uzupełnić każdą z kolumn tabeli.

Szczegółowe informacje dotyczące działek ewidencyjnych oraz niektórych parametrów – w przypadku zaznaczenia w pkt 2: wniosku do projektu aktu (pkt 2.1), uwagi do konsultowanego projektu aktu (pkt 2.2) lub wniosku o zmianę aktu (pkt 2.3) oraz w pkt 3: planu ogólnego gminy (pkt 3.1) lub miejscowego planu zagospodarowania przestrzennego, w tym zintegrowanego planu inwestycyjnego lub miejscowego planu rewitalizacji (pkt 3.2):

Lp.	7.3.1. Nazwa planu ogólnego gminy lub miejscowego planu zagospodarowania przestrzennego	7.3.2. Identyfikator działki lub działek ewidencyjnych	7.3.3. Czy teren objęty pismem obejmuje całość działki lub działek ewidencyjnych 7)	7.3.4. Nazwa lub nazwy klasy przeznaczenia terenu (albo symbol lub symbole klasy przeznaczenia terenu)[8]	7.3.5. Maksymalny udział powierzchni zabudowy [%]	7.3.6. Maksymalna wysokość zabudowy [m]	7.3.7. Minimalny udział powierzchni biologicznie czynnej [%]
1	Plan Ogólny Gminy Krzczonów	060909_2.00 18.368/2	☒ tak ☐ nie	....	....	....	....

8. OŚWIADCZENIE W SPRAWIE KORESPONDENCJI ELEKTRONICZNEJ

☒ Wyrażam zgodę ☐ Nie wyrażam zgody

na doręczanie korespondencji w niniejszej sprawie za pomocą środków komunikacji elektronicznej w rozumieniu art. 2 pkt 5 ustawy z dnia 18 lipca 2002 r. o świadczeniu usług drogą elektroniczną (Dz. U. z 2020 r. poz. 344).

9. ZAŁĄCZNIKI

☐ Pełnomocnictwo do reprezentowania składającego pismo lub pełnomocnictwo do doręczeń (zgodnie z ustawą z dnia 16 listopada 2006 r. o opłacie skarbowej (Dz. U. z 2023 r. poz. 2111)) – jeżeli składający pismo działa przez pełnomocnika.

☐ Potwierdzenie uiszczenia opłaty skarbowej od pełnomocnictwa – jeżeli obowiązek uiszczenia takiej opłaty wynika z ustawy z dnia 16 listopada 2006 r. o opłacie skarbowej.

☐ (Nieobowiązkowo). Określenie granic terenu w formie graficznej w przypadku wskazania terenu objętego pismem jako części działki ewidencyjnej lub działek ewidencyjnych.

☒ (Nieobowiązkowo). Inne załączniki – w przypadku zaznaczenia pola należy podać nazwy załączników.[9]

1. Pismo z dnia 19.12.2025roku – dotyczące uwzględnienia wniosku o przeprojektowanie przebiegu linii kablowej SN - *1str. A4*
2. Umowa z dnia 05.01.2026 na rozbiórkę linii napowietrznej SN, budowę linii kablowej SN wraz z załącznikiem graficznym. – 2str. A4
3. Zawiadomienie z dnia 13.07.2026r Wójta Gminy Krzczonów o wszczęciu postępowania administracyjnego w w sprawie ustalenia lokalizacji inwestycji celu publicznego. – 1str. A4

Łącznie 3 załączniki (4 str. Formatu A4)

10. PODPIS SKŁADAJĄCEGO PISMO (PEŁNOMOCNIKA) I DATA PODPISU

Podpis powinien być czytelny. Podpis i datę podpisu umieszcza się w przypadku składania pisma w postaci papierowej.

Podpis: [redacted] Data: 23-X-2026

[1] Można zaznaczyć więcej niż jedno pole. W ramach jednego pisma można wybrać tylko te akty, w przypadku których pismo będzie wysyłane do tego samego organu wskazanego w pkt 1. W przypadku gdy treść wniosku lub uwagi związana jest z dokumentem powiązanym z aktem planowania przestrzennego (np. sporządzanej w toku procedowania aktu, w ramach strategicznej oceny oddziaływania na środowisko, prognozy oddziaływania na środowisko), należy w pkt 3 wybrać rodzaj aktu planowania przestrzennego, którego ten dokument dotyczy, po czym wprowadzić treść wniosku lub uwagi w pkt 7.1 lub 7.2.

[2] Nie dotyczy planu zagospodarowania przestrzennego województwa.

[3] Nie dotyczy planu zagospodarowania przestrzennego województwa i audytu krajobrazowego.

[4] W pkt 4 należy podać adres zamieszkania albo siedziby składającego pismo. W przypadku wypełnienia pkt 5 podaje się adres do korespondencji składającego pismo, jeżeli jest inny niż adres podany w pkt 4. W przypadku wypełnienia pkt 6 podaje się adres zamieszkania albo siedziby pełnomocnika. W przypadku większej liczby składających pismo lub pełnomocników dane kolejnych składających pismo lub pełnomocników dodaje się w formularzu albo zamieszcza na osobnych stronach i dołącza do formularza.

[5] Adres skrytki ePUAP lub adres do doręczeń elektronicznych wskazuje się w przypadku wyrażenia zgody na doręczanie korespondencji za pomocą środków komunikacji elektronicznej, z zastrzeżeniem przypadków, w których organ, zgodnie z przepisami ustawy z dnia 18 listopada 2020 r. o doręczeniach elektronicznych (Dz. U. z 2023 r. poz. 285, z późn. zm.), ma obowiązek doręczenia korespondencji na adres do doręczeń elektronicznych.

[6] Maksymalna liczba znaków w pkt 7.1. wynosi 1000, natomiast w przypadku pkt 7.2.4. wartość ta odnosi się do pojedynczego wiersza. W przypadku potrzeby dodatkowego uzasadnienia, które wykracza poza wskazany limit znaków, uzasadnienie zamieszcza się na osobnych stronach i dołącza do formularza. W przypadku większej liczby wierszy w pkt 7.2.4. kolejne wiersze dodaje się w formularzu albo zamieszcza na osobnych stronach i dołącza do formularza.

[7] W przypadku zaznaczenia pola „nie" (wskazania terenu objętego pismem jako części działki ewidencyjnej lub działek ewidencyjnych) można dodać załącznik z określeniem granic terenu w formie graficznej.

[8] Podaje się nazwę lub symbol klasy przeznaczenia terenu zgodnie ze standardami określonymi w przepisach wykonawczych wydanych na podstawie art. 16 ust. 2 ustawy z dnia 27 marca 2003 r. o planowaniu i zagospodarowaniu przestrzennym (Dz. U. z 2023 r. poz. 977, z późn. zm.).

[9] W przypadku dołączenia do pisma załączników zawierających dane osobowe, inne niż wymienione w pkt 4, 5 i 6, załączniki te należy zanonimizować, tj. ukryć dane osobowe.

UMOWA

zawarta w dniu 05.01.2026r. pomiędzy:

PGE Dystrybucja Spółka Akcyjna z siedzibą w Lublinie, 20-340 Lublin, ul. Garbarska 21A, wpisana do rejestru przedsiębiorców prowadzonego przez Sąd Rejonowy Lublin-Wschód w Lublinie z siedzibą w Świdniku, VI Wydział Gospodarczy pod nr KRS: 0000343124, NIP: 946-25-93-855, REGON: 060552840, Kapitał zakładowy: 9 730 742 890 zł w pełni opłacony, w imieniu którego działa: PGE Dystrybucja Spółka Akcyjna Oddział Lublin z siedzibą w Lublinie, adres: ul. Garbarska 21, 20-340 Lublin, reprezentowaną w niniejszej umowie na podstawie pełnomocnictwa z dnia 03.01.2023r. (stanowiącego załącznik nr 1) przez:

[redacted] – ***pełnomocnika PGE Dystrybucja S.A. Oddział Lublin***

(imię i nazwisko przedstawiciela Inwestora)

zwanymi w dalszej części umowy Inwestorem, a:

[redacted]

(imię i nazwisko, imiona rodziców, adres zamieszkania)

zwanym dalej Właścicielem nieruchomości.

§ 1

1. Właściciel (Współwłaściciel) nieruchomości dz. nr **368/1, 368/2** obręb **Piotrkówek** nr [redacted] położonej w m-ci **Piotrkówek** oświadcza, że wyraża zgodę na udostępnienie swojej nieruchomości w celu budowy urządzeń energetycznych:
   - rozbiórka linii napowietrznej SN, budowa linii kablowej SN, budowa linii kablowej nN, budowa kanalizacji kablowej, budowa złącza kablowo-pomiarowego nN, budowa zalicznikowej linii kablowej, rozbiórka przyłącza napowietrznego nN.
2. Właściciel (współwłaściciel) nieruchomości wyraża zgodę na umieszczenie urządzeń elektroenergetycznych na ww. nieruchomości oraz na wejście służb energetycznych ze sprzętem na teren w celu wykonania niezbędnych prac związanych z budową a w przyszłości z remontami, eksploatacją lub naprawą wybudowanych urządzeń elektroenergetycznych.
3. Strony oświadczają, że lokalizacja inwestycji opisanej w pkt 1 zobrazowano na mapie stanowiącej załącznik nr 2 do niniejszej umowy.
4. Właściciel (współwłaściciel) nieruchomości oświadcza, że nieruchomość wchodzi/nie wchodzi* w skład gospodarstwa rolnego.

§ 2

1. Strony ustalają, że szkody powstałe w wyniku prowadzonych prac związanych z budową, remontem lub eksploatacją i naprawą ww. urządzeń energetycznych zostaną oszacowane w trakcie prowadzonych robót na zasadzie porozumienia Stron lub przez rzeczoznawcę majątkowego, a stosowne odszkodowanie wypłacone w ciągu 2-ch miesięcy od daty ich powstania.
2. Opisane w pkt. 1 odszkodowanie, które będzie jednorazowe i ostateczne, obejmować będzie wypłatę należności za zniszczone uprawy i nasadzenia, zniszczenie struktury gleby wraz z odszkodowaniem za rekultywację. wynikającym z realizacji inwestycji opisanej w §1 pkt 1.
3. Inwestor oświadcza, że w przypadku uszkodzenia obiektów małej architektury lub utwardzonych nawierzchni obiekty te zostaną przywrócone do stanu pierwotnego. Na wykonane roboty Inwestor udzieli gwarancji.
4. Wypłacane na podstawie niniejszej umowy odszkodowania stanowią zaspokojenie wszelkich roszczeń Właściciela nieruchomości i jego następców z tytułu wejścia na nieruchomość celem wykonania niezbędnych robót.
5. W przypadku zaistnienia szkód podczas wykonywania prac remontowych i eksploatacyjnych właścicielowi (lub osobie uprawnionej) wypłacone zostanie odszkodowanie za zniszczone uprawy i składniki budowlane. Odszkodowanie nie będzie wypłacone jeżeli usytuowanie upraw i budowli okaże się sprzeczne z przepisami ustalającymi odległości od urządzeń elektroenergetycznych.

§ 3

1. Właściciel nieruchomości oświadcza, że przyjął do wiadomości i stosowania przepisy wynikające z Polskich Norm ograniczające możliwość wznoszenia budowli, prowadzenia upraw i nasadzeń drzew wysokopiennych pod liniami napowietrznymi, nad liniami kablowymi oraz w pobliżu wybudowanych urządzeń elektroenergetycznych wymienionych w §1 pkt 1.
2. W przypadku sprzedaży nieruchomość w całości lub części, do której odnosi się niniejsza umowa, Właściciel nieruchomości zobowiązuje się pisemnie poinformować przyszłego nabywcę o zawartych w niej zobowiązaniach.

§ 4

1. Dane osobowe pozyskane w wyniku procesu inwestycyjnego będą przez PGE Dystrybucja chronione zgodnie z zapisami zawartymi w Klauzuli Informacyjnej będącej załącznikiem do niniejszej umowy.

§ 5

1. Wszelkie spory wynikające z realizacji niniejszej umowy rozstrzygać będą właściwe sądy powszechne, a w sprawach nieuregulowanych niniejszą umową zastosowanie mają przepisy k.c.

§ 6

1. Umowę sporządzono w dwóch jednobrzmiących egzemplarzach po jednym dla każdej ze stron.

Załączniki:
Załącznik nr 1 – Pełnomocnictwo przedstawiciela inwestora
Załącznik nr 2 – Załącznik graficzny
Załącznik nr 3 – Klauzula informacyjna

Inwestor [redacted]

Właściciel gruntu [redacted]



oznaczenia:

- projektowana linia kablowa SN + kanalizacja kablowa + linia kablowa nN
- projektowana linia kablowa SN + kanalizacja kablowa
- projektowana linia kablowa nN
- projektowana zalicznikowa linia kablowa nN
- projektowana złącze kablowo-pomiarowe nN (ZK-P)
- istniejące przewody linii napowietrznej SN do rozbiórki
- istniejące przewody linii napowietrznej nN do przebudowy
- istniejące przewody linii napowietrznej nN do rozbiórki
- istniejące przyłącze napowietrzne nN do rozbiórki
- istniejące złącze kablowo-pomiarowe nN (ZK-P)
- istniejący słup linii napowietrznej SN do rozbiórki
- istniejący słup linii napowietrznej nN do rozbiórki

SKALA MAPY: 1:1000

[redacted]

PGE Dystrybucja

PGE Dystrybucja S.A.
Oddział Lublin
Rejon Energetyczny Lublin-Teren
20-349 Lublin, ul. Elektryczna 2

tel.: (+48 81) 445 10 00
fax: (+48 81) 444 03 22
e-mail: sekretariat.re2.ol@pgedystrybucja.pl

Lublin, 19 grudnia 2025 r.

[redacted]

[redacted]

W odpowiedzi na Pani pismo dotyczące wniosku o przeprojektowanie przebiegu linii kablowej SN w zakresie zmiany lokalizacji nowo projektowanego słupa średniego napięcia PGE Dystrybucja Oddział Lublin Rejon Energetyczny Lublin – Teren informuje, że przychyla się do przedmiotowej prośby.

Jednocześnie potwierdzamy zasadność uwag dotyczących lokalizacji projektowanego słupa w obszarze faktycznie użytkowanym rolniczo oraz konieczności uwzględnienia rzeczywistego przebiegu granic w terenie, a nie wyłącznie granic ewidencyjnych wykazanych na mapach do celów projektowych.

W związku z powyższym projektant w porozumieniu z PGE Dystrybucja Oddział Lublin Rejon Energetyczny Lublin – Teren dokona przeprojektowania linii kablowej według Pani uwag.

[redacted]

WÓJT GMINY KRZCZONÓW
ul. Spokojna 7
23-110 Krzczonów

[redacted]

Krzczonów, dnia 13.07.2026 r.

ZAWIADOMIENIE O WSZCZĘCIU POSTĘPOWANIA

Działając na podstawie art. 61 § 4 ustawy z dnia 14 czerwca 1960 r. – Kodeksu postępowania administracyjnego (Dz. U. z 2025 r., poz. 1691 z późn. zm.), art. 53 ust. 1 ustawy z dnia 27 marca 2003 r. o planowaniu i zagospodarowaniu przestrzennym (Dz. U. z 2026 r., poz. 538 z późn. zm.),
Wójt Gminy Krzczonów

zawiadamia,

że w dniu 17.06.2026 r. na wniosek PGE Dystrybucja S.A. zostało wszczęte postępowanie administracyjne w sprawie ustalenia lokalizacji inwestycji celu publicznego dla inwestycji polegającej na budowie sieci elektroenergetycznej SN wraz z budową kanalizacji kablowej i słupem linii napowietrznej SN. Inwestycja obejmuje działki nr ewid.: 155/1, 367, 368/1 i 368/2, położone w obrębie Piotrkówek, gmina Krzczonów.

Wydanie decyzji o ustaleniu lokalizacji inwestycji celu publicznego objętego wnioskiem nastąpi po uzgodnieniu z organami wymienionymi w art. 53 ust. 4 ustawy o planowaniu i zagospodarowaniu przestrzennym.

W każdym stadium postępowania akta sprawy dostępne są do wglądu w Urzędzie Gminy Krzczonów w dni robocze, poniedziałek godz. 9-17, wtorek - piątek godz. 7^{30}- 15^{30} pok. Nr 11. Strony postępowania mają prawo zgłaszania ewentualnych uwag i wniosków dotyczących sprawy.

[redacted]

Otrzymują:

1. [redacted] – pełnomocnik PGE Dystrybucja S.A.
2. strony postępowania wg odrębnego wykazu
3. a/a

Pismo dotyczące aktu planowania przestrzennego

1. ORGAN, DO KTÓREGO JEST SKŁADANE PISMO

Nazwa: WÓJT GMINY KRZCZONÓW

2. RODZAJ PISMA[1)]

☐ 2.1. wniosek do projektu aktu

☒ 2.2. uwaga do konsultowanego projektu aktu[2)]

☐ 2.3. wniosek o zmianę aktu[3)]

☐ 2.4. wniosek o sporządzenie aktu[3)]

3. RODZAJ AKTU PLANOWANIA PRZESTRZENNEGO[1)]

☒ 3.1. plan ogólny gminy

☐ 3.2. miejscowy plan zagospodarowania przestrzennego, w tym zintegrowany plan inwestycyjny lub miejscowy plan rewitalizacji

☐ 3.3. uchwała ustalająca zasady i warunki sytuowania obiektów małej architektury, tablic reklamowych i urządzeń reklamowych oraz ogrodzeń, ich gabaryty, standardy jakościowe oraz rodzaje materiałów budowlanych, z jakich mogą być wykonane

☐ 3.4. audyt krajobrazowy

☐ 3.5. plan zagospodarowania przestrzennego województwa

4. DANE SKŁADAJĄCEGO PISMO[4)]

[redacted]

5. ADRES DO KORESPONDENCJI SKŁADAJĄCEGO PISMO[4)]

(Nieobowiązkowo)

Kraj: ..... Województwo: .....

Powiat: ..... Gmina: .....

Ulica: ..... Nr domu: ..... Nr lokalu: .....

Miejscowość: ..... Kod pocztowy: .....

6. DANE PEŁNOMOCNIKA[4)]

(Nieobowiązkowo)

☐ pełnomocnik ☐ pełnomocnik do doręczeń

Imię i nazwisko: .....

Kraj: ..... Województwo: .....

Powiat: ..... Gmina: .....

Ulica: ..... Nr domu: ..... Nr lokalu: .....

Miejscowość: ..... Kod pocztowy: .....

E-mail (w przypadku gdy pełnomocnik posiada adres e-mail): .....

Nr tel. (nieobowiązkowo): .....

Adres skrytki ePUAP lub adres do doręczeń elektronicznych[5)]: .....

7. TREŚĆ PISMA

7.1. Treść[6] Proszę o wyznaczenie strefy zieleni i rekreacji na kraju działki od strony drogi gruntowej o arealne 37/a. Zaznaczam że w granicach tych 37/a znajdują się grunty nie stanowiące własności gminy.

7.2. (Nieobowiązkowo) W przypadku wypełnienia, należy uzupełnić każdą z kolumn tabeli.

Szczegółowe informacje dotyczące treści pisma w odniesieniu do działek ewidencyjnych:

Lp.	7.2.1. Nazwa aktu planowania przestrzennego	7.2.2. Identyfikator działki lub działek ewidencyjnych	7.2.3. Czy teren objęty pismem obejmuje całość działki lub działek ewidencyjnych[7]	7.2.4. Treść[6]
1	plan ogólny gminy	34 Autonomka	☐ tak ☒ nie	proszę o uwzględnienie postulatu z punktu 7.1

7.3. (Nieobowiązkowo) W przypadku wypełnienia, należy uzupełnić każdą z kolumn tabeli.

Szczegółowe informacje dotyczące działek ewidencyjnych oraz niektórych parametrów – w przypadku zaznaczenia w pkt 2: wniosku do projektu aktu (pkt 2.1), uwagi do konsultowanego projektu aktu (pkt 2.2) lub wniosku o zmianę aktu (pkt 2.3) oraz w pkt 3: planu ogólnego gminy (pkt 3.1) lub miejscowego planu zagospodarowania przestrzennego, w tym zintegrowanego planu inwestycyjnego lub miejscowego planu rewitalizacji (pkt 3.2):

Lp.	7.3.1. Nazwa planu ogólnego gminy lub miejscowego planu zagospodarowania przestrzennego	7.3.2. Identyfikator działki lub działek ewidencyjnych	7.3.3. Czy teren objęty pismem obejmuje całość działki lub działek ewidencyjnych 7)	7.3.4. Nazwa lub nazwy klasy przeznaczenia terenu (albo symbol lub symbole klasy przeznaczenia terenu)[8]	7.3.5. Maksymalny udział powierzchni zabudowy [%]	7.3.6. Maksymalna wysokość zabudowy [m]	7.3.7. Minimalny udział powierzchni biologicznie czynnej [%]
1	.....	.....	☐ tak ☐ nie	.....	.....	.....	.....

8. OŚWIADCZENIE W SPRAWIE KORESPONDENCJI ELEKTRONICZNEJ

☒ Wyrażam zgodę ☐ Nie wyrażam zgody

na doręczanie korespondencji w niniejszej sprawie za pomocą środków komunikacji elektronicznej w rozumieniu art. 2 pkt 5 ustawy z dnia 18 lipca 2002 r. o świadczeniu usług drogą elektroniczną (Dz. U. z 2020 r. poz. 344).

9. ZAŁĄCZNIKI

☐ Pełnomocnictwo do reprezentowania składającego pismo lub pełnomocnictwo do doręczeń (zgodnie z ustawą z dnia 16 listopada 2006 r. o opłacie skarbowej (Dz. U. z 2023 r. poz. 2111)) – jeżeli składający pismo działa przez pełnomocnika.

☐ Potwierdzenie uiszczenia opłaty skarbowej od pełnomocnictwa – jeżeli obowiązek uiszczenia takiej opłaty wynika z ustawy z dnia 16 listopada 2006 r. o opłacie skarbowej.

☒ (Nieobowiązkowo). Określenie granic terenu w formie graficznej w przypadku wskazania terenu objętego pismem jako części działki ewidencyjnej lub działek ewidencyjnych.

☐ (Nieobowiązkowo). Inne załączniki – w przypadku zaznaczenia pola należy podać nazwy załączników.[9]

.....

10. PODPIS SKŁADAJĄCEGO PISMO (PEŁNOMOCNIKA) I DATA PODPISU

Podpis powinien być czytelny. Podpis i datę podpisu umieszcza się w przypadku składania pisma w postaci papierowej.

Podpis: [redacted] Data: 22-10-2026

[1] Można zaznaczyć więcej niż jedno pole. W ramach jednego pisma można wybrać tylko te akty, w przypadku których pismo będzie wysyłane do tego samego organu wskazanego w pkt 1. W przypadku gdy treść wniosku lub uwagi związana jest z dokumentem powiązanym z aktem planowania przestrzennego (np. sporządzanej w toku procedowania aktu, w ramach strategicznej oceny oddziaływania na środowisko, prognozy oddziaływania na środowisko), należy w pkt 3 wybrać rodzaj aktu planowania przestrzennego, którego ten dokument dotyczy, po czym wprowadzić treść wniosku lub uwagi w pkt 7.1 lub 7.2.

[2] Nie dotyczy planu zagospodarowania przestrzennego województwa.

[3] Nie dotyczy planu zagospodarowania przestrzennego województwa i audytu krajobrazowego.

[4] W pkt 4 należy podać adres zamieszkania albo siedziby składającego pismo. W przypadku wypełnienia pkt 5 podaje się adres do korespondencji składającego pismo, jeżeli jest inny niż adres podany w pkt 4. W przypadku wypełnienia pkt 6 podaje się adres zamieszkania albo siedziby pełnomocnika. W przypadku większej liczby składających pismo lub pełnomocników dane kolejnych składających pismo lub pełnomocników dodaje się w formularzu albo zamieszcza na osobnych stronach i dołącza do formularza.

[5] Adres skrytki ePUAP lub adres do doręczeń elektronicznych wskazuje się w przypadku wyrażenia zgody na doręczanie korespondencji za pomocą środków komunikacji elektronicznej, z zastrzeżeniem przypadków, w których organ, zgodnie z przepisami ustawy z dnia 18 listopada 2020 r. o doręczeniach elektronicznych (Dz. U. z 2023 r. poz. 285, z późn. zm.), ma obowiązek doręczenia korespondencji na adres do doręczeń elektronicznych.

[6] Maksymalna liczba znaków w pkt 7.1. wynosi 1000, natomiast w przypadku pkt 7.2.4. wartość ta odnosi się do pojedynczego wiersza. W przypadku potrzeby dodatkowego uzasadnienia, które wykracza poza wskazany limit znaków, uzasadnienie zamieszcza się na osobnych stronach i dołącza do formularza. W przypadku większej liczby wierszy w pkt 7.2.4. kolejne wiersze dodaje się w formularzu albo zamieszcza na osobnych stronach i dołącza do formularza.

[7] W przypadku zaznaczenia pola „nie" (wskazania terenu objętego pismem jako części działki ewidencyjnej lub działek ewidencyjnych) można dodać załącznik z określeniem granic terenu w formie graficznej.

[8] Podaje się nazwę lub symbol klasy przeznaczenia terenu zgodnie ze standardami określonymi w przepisach wykonawczych wydanych na podstawie art. 16 ust. 2 ustawy z dnia 27 marca 2003 r. o planowaniu i zagospodarowaniu przestrzennym (Dz. U. z 2023 r. poz. 977, z późn. zm.).

[9] W przypadku dołączenia do pisma załączników zawierających dane osobowe, inne niż wymienione w pkt 4, 5 i 6, załączniki te należy zanonimizować, tj. ukryć dane osobowe.

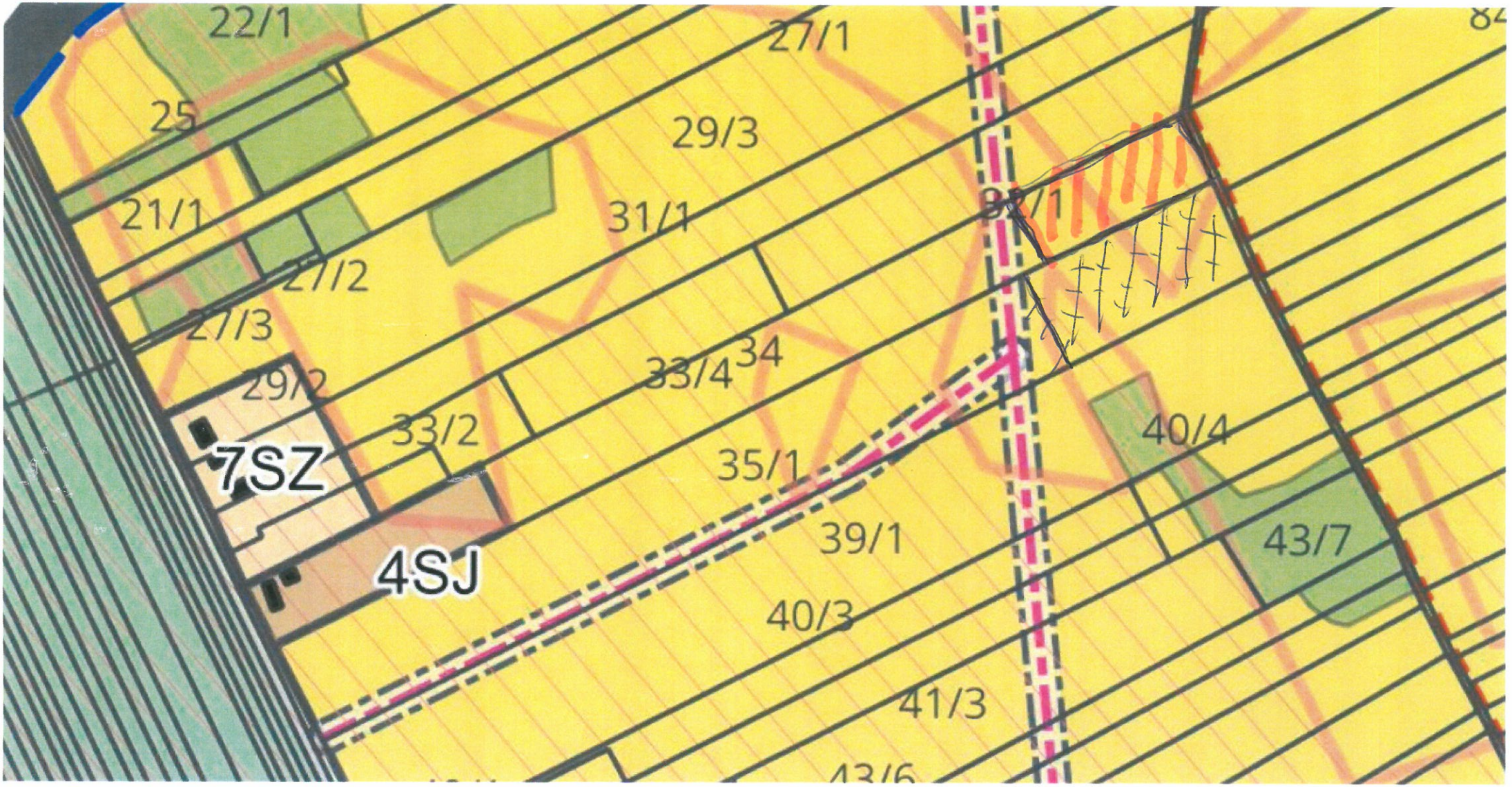
22/1
27/1
25
29/3
21/1
31/1
27/2
27/3
33/4
34
29/2
33/2
40/4
7SZ
35/1
39/1
43/7
4SJ
40/3
41/3

5788. 2026

URZĄD GMINY KRZCZONÓW
WPŁYNĘŁO
23-10-2026

Pismo dotyczące aktu planowania przestrzennego

1. ORGAN, DO KTÓREGO JEST SKŁADANE PISMO

Nazwa: URZĄD GMINY W KRZCZONOWIE

2. RODZAJ PISMA[1)]

☐ 2.1. wniosek do projektu aktu

☒ 2.2. uwaga do konsultowanego projektu aktu[2)]

☐ 2.3. wniosek o zmianę aktu[3)]

☐ 2.4. wniosek o sporządzenie aktu[3)]

3. RODZAJ AKTU PLANOWANIA PRZESTRZENNEGO[1)]

☒ 3.1. plan ogólny gminy

☐ 3.2. miejscowy plan zagospodarowania przestrzennego, w tym zintegrowany plan inwestycyjny lub miejscowy plan rewitalizacji

☐ 3.3. uchwała ustalająca zasady i warunki sytuowania obiektów małej architektury, tablic reklamowych i urządzeń reklamowych oraz ogrodzeń, ich gabaryty, standardy jakościowe oraz rodzaje materiałów budowlanych, z jakich mogą być wykonane

☐ 3.4. audyt krajobrazowy

☐ 3.5. plan zagospodarowania przestrzennego województwa

4. DANE SKŁADAJĄCEGO PISMO[4)]

[redacted]

5. ADRES DO KORESPONDENCJI SKŁADAJĄCEGO PISMO[4)]

(Nieobowiązkowo)

Kraj: POLSKA Województwo: LUBELSKIE

Powiat: LUBLIN Gmina: KRZCZONÓW

Ulica: LEŚNA Nr domu: 130 Nr lokalu: –

Miejscowość: KRZCZONÓW-SOLTYSY Kod pocztowy: 23-110

6. DANE PEŁNOMOCNIKA[4)]

(Nieobowiązkowo)

☐ pełnomocnik ☐ pełnomocnik do doręczeń

Imię i nazwisko: .....

Kraj: ..... Województwo: .....

Powiat: ..... Gmina: .....

Ulica: ..... Nr domu: ..... Nr lokalu: .....

Miejscowość: ..... Kod pocztowy: .....

E-mail (w przypadku gdy pełnomocnik posiada adres e-mail): .....

Nr tel. (nieobowiązkowo): .....

Adres skrytki ePUAP lub adres do doręczeń elektronicznych[5)]: .....

7. TREŚĆ PISMA

7.1. Treść[6] dla działki NR 787 położonej w obrębie Kruszwica - Dolnej przy ul. Rzeźnickiej - dotyczy zabudowy zagrodowej - odległości oraz ul. Kościuszki - uzupełnienia zabudowy o możliwość lokalizacji usług.

7.2. (Nieobowiązkowo) W przypadku wypełnienia, należy uzupełnić każdą z kolumn tabeli.

Szczegółowe informacje dotyczące treści pisma w odniesieniu do działek ewidencyjnych:

Lp.	7.2.1. Nazwa aktu planowania przestrzennego	7.2.2. Identyfikator działki lub działek ewidencyjnych	7.2.3. Czy teren objęty pismem obejmuje całość działki lub działek ewidencyjnych[7]	7.2.4. Treść[6]
1	plan ogólny gminy	787	☒ tak ☐ nie	Proszę o ujęcie poszerzenia wskazanych w piśmie 7.1.

7.3. (Nieobowiązkowo) W przypadku wypełnienia, należy uzupełnić każdą z kolumn tabeli.

Szczegółowe informacje dotyczące działek ewidencyjnych oraz niektórych parametrów – w przypadku zaznaczenia w pkt 2: wniosku do projektu aktu (pkt 2.1), uwagi do konsultowanego projektu aktu (pkt 2.2) lub wniosku o zmianę aktu (pkt 2.3) oraz w pkt 3: planu ogólnego gminy (pkt 3.1) lub miejscowego planu zagospodarowania przestrzennego, w tym zintegrowanego planu inwestycyjnego lub miejscowego planu rewitalizacji (pkt 3.2):

Lp.	7.3.1. Nazwa planu ogólnego gminy lub miejscowego planu zagospodarowania przestrzennego	7.3.2. Identyfikator działki lub działek ewidencyjnych	7.3.3. Czy teren objęty pismem obejmuje całość działki lub działek ewidencyjnych[7]	7.3.4. Nazwa lub nazwy klasy przeznaczenia terenu (albo symbol lub symbole klasy przeznaczenia terenu)[8]	7.3.5. Maksymalny udział powierzchni zabudowy [%]	7.3.6. Maksymalna wysokość zabudowy [m]	7.3.7. Minimalny udział powierzchni biologicznie czynnej [%]
1	.....	.....	☐ tak ☐ nie	.....	.....	.....	.....

8. OŚWIADCZENIE W SPRAWIE KORESPONDENCJI ELEKTRONICZNEJ

☐ Wyrażam zgodę ☒ Nie wyrażam zgody

na doręczanie korespondencji w niniejszej sprawie za pomocą środków komunikacji elektronicznej w rozumieniu art. 2 pkt 5 ustawy z dnia 18 lipca 2002 r. o świadczeniu usług drogą elektroniczną (Dz. U. z 2020 r. poz. 344).

9. ZAŁĄCZNIKI

☐ Pełnomocnictwo do reprezentowania składającego pismo lub pełnomocnictwo do doręczeń (zgodnie z ustawą z dnia 16 listopada 2006 r. o opłacie skarbowej (Dz. U. z 2023 r. poz. 2111)) – jeżeli składający pismo działa przez pełnomocnika.

☐ Potwierdzenie uiszczenia opłaty skarbowej od pełnomocnictwa – jeżeli obowiązek uiszczenia takiej opłaty wynika z ustawy z dnia 16 listopada 2006 r. o opłacie skarbowej.

☐ (Nieobowiązkowo). Określenie granic terenu w formie graficznej w przypadku wskazania terenu objętego pismem jako części działki ewidencyjnej lub działek ewidencyjnych.

☐ (Nieobowiązkowo). Inne załączniki – w przypadku zaznaczenia pola należy podać nazwy załączników.[9]
.....

10. PODPIS SKŁADAJĄCEGO PISMO (PEŁNOMOCNIKA) I DATA PODPISU

Podpis powinien być czytelny. Podpis i datę podpisu umieszcza się w przypadku składania pisma w postaci papierowej.

Podpis: [redacted] Data: 23.10.2026 r.

№ 5788.2026
URZĄD GMINY KRZCZONÓW
WPŁYNĘŁO
23-10-2026
za

Pismo dotyczące aktu planowania przestrzennego

1. ORGAN, DO KTÓREGO JEST SKŁADANE PISMO

Nazwa: Wójt Gminy Krzczonów

2. RODZAJ PISMA[1)]

☐ 2.1. wniosek do projektu aktu

☒ 2.2. uwaga do konsultowanego projektu aktu[2)]

☐ 2.3. wniosek o zmianę aktu[3)]

☐ 2.4. wniosek o sporządzenie aktu[3)]

3. RODZAJ AKTU PLANOWANIA PRZESTRZENNEGO[1)]

☒ 3.1. plan ogólny gminy

☐ 3.2. miejscowy plan zagospodarowania przestrzennego, w tym zintegrowany plan inwestycyjny lub miejscowy plan rewitalizacji

☐ 3.3. uchwała ustalająca zasady i warunki sytuowania obiektów małej architektury, tablic reklamowych i urządzeń reklamowych oraz ogrodzeń, ich gabaryty, standardy jakościowe oraz rodzaje materiałów budowlanych, z jakich mogą być wykonane

☐ 3.4. audyt krajobrazowy

☐ 3.5. plan zagospodarowania przestrzennego województwa

4. DANE SKŁADAJĄCEGO PISMO[4)]

[redacted]

5. ADRES DO KORESPONDENCJI SKŁADAJĄCEGO PISMO[4)]

(Nieobowiązkowo)

Kraj: ..... Województwo: .....

Powiat: ..... Gmina: .....

Ulica: ..... Nr domu: ..... Nr lokalu: .....

Miejscowość: ..... Kod pocztowy: .....

6. DANE PEŁNOMOCNIKA[4)]

(Nieobowiązkowo)

☐ pełnomocnik ☐ pełnomocnik do doręczeń

Imię i nazwisko: .....

Kraj: ..... Województwo: .....

Powiat: ..... Gmina: .....

Ulica: ..... Nr domu: ..... Nr lokalu: .....

Miejscowość: ..... Kod pocztowy: .....

E-mail (w przypadku gdy pełnomocnik posiada adres e-mail): .....

Nr tel. (nieobowiązkowo): .....

Adres skrytki ePUAP lub adres do doręczeń elektronicznych[5)]: .....

7. TREŚĆ PISMA

7.1. Treść

Dotyczy: uwagi do projektu planu ogólnego Gminy Krzczonów – działka nr ewid. 489, obręb Olszanka

Zwracam się z uprzejmą prośbą o ponowne przeanalizowanie przyjętych w projekcie planu ogólnego Gminy Krzczonów rozwiązań dotyczących działki nr ewid. 489, położonej w obrębie Olszanka, w szczególności w zakresie wyznaczenia granic strefy wielofunkcyjnej z zabudową zagrodową (SZ) oraz obszaru uzupełnienia zabudowy (OUZ).

Wnoszę o rozważenie możliwości objęcia całej przedmiotowej działki strefą wielofunkcyjną z zabudową zagrodową (SZ), a także rozszerzenia obszaru uzupełnienia zabudowy (OUZ) w zakresie dopuszczalnym obowiązującymi przepisami.

Ewentualnie, w przypadku braku możliwości uwzględnienia powyższego wniosku w całości, uprzejmie proszę o takie skorygowanie granic strefy umożliwiającej zabudowę na działce nr 489, aby jej szerokość odpowiadała co najmniej szerokości pasa zabudowy przyjętego w projekcie planu ogólnego dla bezpośrednio sąsiadującej nieruchomości, z uwzględnieniem istniejącej zabudowy oraz ograniczeń wynikających z usytuowania infrastruktury elektroenergetycznej.

Uzasadnienie

Działka nr 489 położona jest w miejscowości Olszanka, w istniejącym ciągu zabudowy wiejskiej, bezpośrednio przy skrzyżowaniu dróg, w sąsiedztwie nieruchomości zabudowanych. Na samej działce znajduje się również istniejący budynek mieszkalny. Z uwagi na swoje położenie nieruchomość stanowi naturalny element istniejącej struktury osadniczej miejscowości, a jej dalsze zagospodarowanie na cele zabudowy zagrodowej wpisywałoby się w dotychczasowy charakter tej części wsi.

Zgodnie z posiadanymi informacjami powierzchnia działki przewidziana pod zabudowę została ograniczona z około 0,17 ha do około 0,08 ha, a więc o ponad połowę. Tak znaczne ograniczenie może w istotny sposób wpłynąć na możliwości dalszego zagospodarowania nieruchomości, w szczególności realizacji planowanej zabudowy zagrodowej oraz przyszłego rozwoju gospodarstwa rolnego.

Rozumiejąc potrzebę zachowania ładu przestrzennego oraz racjonalnego kształtowania zabudowy na terenie gminy, uprzejmie proszę o ponowne rozważenie tego rozwiązania z uwzględnieniem indywidualnych uwarunkowań przedmiotowej nieruchomości.

Na działce znajduje się bowiem infrastruktura elektroenergetyczna, obejmująca duży słup oraz związane z nim urządzenia i przewody, których usytuowanie istotnie wpływa na możliwości lokalizacji nowych budynków oraz organizacji przestrzeni.

W obecnie proponowanym rozwiązaniu część nieruchomości posiadająca korzystniejsze warunki do realizacji zabudowy, w szczególności ze względu na brak bezpośredniej kolizji z urządzeniami elektroenergetycznymi, została wyłączona z obszaru przewidzianego pod zabudowę. Jednocześnie w granicach tego obszaru pozostawiono teren, którego zagospodarowanie może być utrudnione z uwagi na istniejącą infrastrukturę techniczną.

W praktyce może to znacząco ograniczyć możliwość racjonalnego wykorzystania nieruchomości, pomimo jej dogodnego położenia przy istniejących drogach oraz w sąsiedztwie zabudowy.

Planowane zagospodarowanie działki zakłada utworzenie siedliska rolniczego obejmującego budynek mieszkalny oraz budynki gospodarcze związane z prowadzeniem gospodarstwa rolnego. Realizacja tego zamierzenia wymaga zapewnienia odpowiedniej przestrzeni do rozmieszczenia

zabudowy, dojazdów oraz niezbędnej infrastruktury technicznej, z uwzględnieniem istniejących ograniczeń.

Warto również podkreślić, że rozszerzenie możliwości zabudowy na przedmiotowej nieruchomości nie wiązałoby się z tworzeniem nowego, odrębnego skupiska zabudowy na terenach rolnych, lecz stanowiłoby kontynuację istniejącego zagospodarowania tej części miejscowości.

Dodatkowo pragnę zwrócić uwagę, że w projekcie planu ogólnego strefa przewidziana pod zabudowę na bezpośrednio sąsiadującej nieruchomości została wyznaczona w pasie o szerokości niemal dwukrotnie większej niż na działce nr 489. Obie nieruchomości położone są w tym samym ciągu istniejącej zabudowy wiejskiej, dlatego uprzejmie proszę o rozważenie możliwości zachowania przynajmniej zbliżonej szerokości strefy zabudowy również na przedmiotowej działce.

W mojej ocenie takie rozwiązanie sprzyjałoby zachowaniu spójności przestrzennej tej części miejscowości, a jednocześnie pozwoliłoby na bardziej racjonalne zagospodarowanie działki nr 489, z uwzględnieniem występujących na niej ograniczeń związanych z infrastrukturą elektroenergetyczną. Pozwoliłoby również na zachowanie porównywalnych warunków zagospodarowania nieruchomości położonych w tym samym ciągu zabudowy, przy uwzględnieniu ich indywidualnych uwarunkowań.

Uprzejmie proszę również o uwzględnienie przy ponownej analizie granic stref planistycznych szerokości pasa zabudowy przyjętego dla sąsiedniej nieruchomości oraz rozważenie, czy istnieją szczególne uwarunkowania przestrzenne uzasadniające tak istotne zróżnicowanie możliwości zabudowy obu działek.

Mając na uwadze powyższe okoliczności, uprzejmie proszę o ponowną analizę przyjętych granic stref planistycznych i uwzględnienie możliwości objęcia całej działki nr 489 strefą wielofunkcyjną z zabudową zagrodową (SZ).

W przypadku gdyby objęcie całej nieruchomości wskazaną strefą nie było możliwe, proszę o rozważenie co najmniej zachowania dotychczasowej powierzchni około 0,17 ha przeznaczonej pod zabudowę, z takim wyznaczeniem jej granic, aby możliwe było racjonalne wykorzystanie części działki wolnej od ograniczeń wynikających z lokalizacji urządzeń elektroenergetycznych.

Jednocześnie proszę o przeanalizowanie możliwości odpowiedniego rozszerzenia obszaru uzupełnienia zabudowy (OUZ), z uwzględnieniem położenia działki w istniejącej strukturze zabudowy miejscowości Olszanka.

Będę wdzięczna za życzliwe rozpatrzenie przedstawionej uwagi i uwzględnienie szczególnych uwarunkowań nieruchomości przy dalszych pracach nad projektem planu ogólnego Gminy Krzczonów.

7.2. (Nieobowiązkowo) W przypadku wypełnienia, należy uzupełnić każdą z kolumn tabeli.

Szczegółowe informacje dotyczące treści pisma w odniesieniu do działek ewidencyjnych:

Lp.	7.2.1. Nazwa aktu planowania przestrzennego	7.2.2. Identyfikator działki lub działek ewidencyjnych	7.2.3. Czy teren objęty pismem obejmuje całość działki lub działek ewidencyjnych[6)]	7.2.4. Treść[6)]
1	.....	.....	☐ tak ☐ nie	.....

7.3. (Nieobowiązkowo) W przypadku wypełnienia, należy uzupełnić każdą z kolumn tabeli.

Szczegółowe informacje dotyczące działek ewidencyjnych oraz niektórych parametrów – w przypadku zaznaczenia w pkt 2: wniosku do projektu aktu (pkt 2.1), uwagi do konsultowanego projektu aktu (pkt 2.2) lub wniosku o zmianę aktu (pkt 2.3) oraz w pkt 3: planu ogólnego gminy (pkt 3.1) lub miejscowego planu

zagospodarowania przestrzennego, w tym zintegrowanego planu inwestycyjnego lub miejscowego planu rewitalizacji (pkt 3.2):

Lp.	7.3.1. Nazwa planu ogólnego gminy lub miejscowego planu zagospodarowania przestrzennego	7.3.2. Identyfikator działki lub działek ewidencyjnych	7.3.3. Czy teren objęty pismem obejmuje całość działki lub działek ewidencyjnych 7)	7.3.4. Nazwa lub nazwy klasy przeznaczenia terenu (albo symbol lub symbole klasy przeznaczenia terenu)7)	7.3.5. Maksymalny udział powierzchni zabudowy [%]	7.3.6. Maksymalna wysokość zabudowy [m]	7.3.7. Minimalny udział powierzchni biologicznie czynnej [%]
1	....	....	☐ tak ☐ nie	....	....	....	....

8. OŚWIADCZENIE W SPRAWIE KORESPONDENCJI ELEKTRONICZNEJ

☐ Wyrażam zgodę ☒ Nie wyrażam zgody

na doręczanie korespondencji w niniejszej sprawie za pomocą środków komunikacji elektronicznej w rozumieniu art. 2 pkt 5 ustawy z dnia 18 lipca 2002 r. o świadczeniu usług drogą elektroniczną (Dz. U. z 2020 r. poz. 344).

9. ZAŁĄCZNIKI

☐ Pełnomocnictwo do reprezentowania składającego pismo lub pełnomocnictwo do doręczeń (zgodnie z ustawą z dnia 16 listopada 2006 r. o opłacie skarbowej (Dz. U. z 2023 r. poz. 2111)) – jeżeli składający pismo działa przez pełnomocnika.

☐ Potwierdzenie uiszczenia opłaty skarbowej od pełnomocnictwa – jeżeli obowiązek uiszczenia takiej opłaty wynika z ustawy z dnia 16 listopada 2006 r. o opłacie skarbowej.

☐ (Nieobowiązkowo). Określenie granic terenu w formie graficznej w przypadku wskazania terenu objętego pismem jako części działki ewidencyjnej lub działek ewidencyjnych.

☒ (Nieobowiązkowo). Inne załączniki – w przypadku zaznaczenia pola należy podać nazwy załączników.8)

1. Raport .....

10. PODPIS SKŁADAJĄCEGO PISMO (PEŁNOMOCNIKA) I DATA PODPISU

Podpis powinien być czytelny. Podpis i dat[redacted]pisu umieszcza się w przypadku składania pisma w postaci papierowej.

Podpis: [redacted]

Data: 20.10.2026.....

1) Można zaznaczyć więcej niż jedno pole. W ramach jednego pisma można wybrać tylko te akty, w przypadku których pismo będzie wysyłane do tego samego organu wskazanego w pkt 1. W przypadku gdy treść wniosku lub uwagi związana jest z dokumentem powiązanym z aktem planowania przestrzennego (np. sporządzanej w toku procedowania aktu, w ramach strategicznej oceny oddziaływania na środowisko, prognozy oddziaływania na środowisko), należy w pkt 3 wybrać rodzaj aktu planowania przestrzennego, którego ten dokument dotyczy, po czym wprowadzić treść wniosku lub uwagi w pkt 7.1 lub 7.2.

2) Nie dotyczy planu zagospodarowania przestrzennego województwa.

3) Nie dotyczy planu zagospodarowania przestrzennego województwa i audytu krajobrazowego.

4) W pkt 4 należy podać adres zamieszkania albo siedziby składającego pismo. W przypadku wypełnienia pkt 5 podaje się adres do korespondencji składającego pismo, jeżeli jest inny niż adres podany w pkt 4. W przypadku wypełnienia pkt 6 podaje się adres zamieszkania albo siedziby pełnomocnika. W przypadku większej liczby składających pismo lub pełnomocników dane kolejnych składających pismo lub pełnomocników dodaje się w formularzu albo zamieszcza na osobnych stronach i dołącza do formularza.

5) Adres skrytki ePUAP lub adres do doręczeń elektronicznych wskazuje się w przypadku wyrażenia zgody na doręczanie korespondencji za pomocą środków komunikacji elektronicznej, z zastrzeżeniem przypadków, w których organ, zgodnie z przepisami ustawy z dnia 18 listopada 2020 r. o doręczeniach elektronicznych (Dz. U. z 2023 r. poz. 285, z późn. zm.), ma obowiązek doręczenia korespondencji na adres do doręczeń elektronicznych.

6) W przypadku zaznaczenia pola „nie" (wskazania terenu objętego pismem jako części działki ewidencyjnej lub działek ewidencyjnych) należy dodać załącznik z określeniem granic terenu w formie graficznej.

7) W pkt 7.3.4 dodaje się nazwę lub symbol klasy przeznaczenia terenu zgodnie ze standardami określonymi w przepisach wykonawczych wydanych na podstawie art. 16 ust. 2 ustawy z dnia 27 marca 2003 r. o planowaniu i zagospodarowaniu przestrzennym (Dz. U. z 2023 r. poz. 977, z późn. zm.).

8) W przypadku dołączenia do pisma załączników zawierających dane osobowe, inne niż wymienione w pkt 4, 5 i 6, załączniki te należy zanonimizować, tj. ukryć dane osobowe.

52

Pismo dotyczące aktu planowania przestrzennego

WÓJT GMINY KRZCZONÓW
WPŁYNĘŁO
26-10-2026
p. Gdan
5819 2026

1. ORGAN, DO KTÓREGO JEST SKŁADANE PISMO

Nazwa: WÓJT GMINY KRZCZONÓW

2. RODZAJ PISMA[1)]

☐ 2.1. wniosek do projektu aktu

☒ 2.2. uwaga do konsultowanego projektu aktu[2)]

☐ 2.3. wniosek o zmianę aktu[3)]

☐ 2.4. wniosek o sporządzenie aktu[3)]

3. RODZAJ AKTU PLANOWANIA PRZESTRZENNEGO[1)]

☒ 3.1. plan ogólny gminy

☐ 3.2. miejscowy plan zagospodarowania przestrzennego, w tym zintegrowany plan inwestycyjny lub miejscowy plan rewitalizacji

☐ 3.3. uchwała ustalająca zasady i warunki sytuowania obiektów małej architektury, tablic reklamowych i urządzeń reklamowych oraz ogrodzeń, ich gabaryty, standardy jakościowe oraz rodzaje materiałów budowlanych, z jakich mogą być wykonane

☐ 3.4. audyt krajobrazowy

☐ 3.5. plan zagospodarowania przestrzennego województwa

4. DANE SKŁADAJĄCEGO PISMO[4)]

[redacted]

5. ADRES DO KORESPONDENCJI SKŁADAJĄCEGO PISMO[4)]

(Nieobowiązkowo)

Kraj: ..... Województwo: .....

Powiat: ..... Gmina: .....

Ulica: ..... Nr domu: ..... Nr lokalu: .....

Miejscowość: ..... Kod pocztowy: .....

6. DANE PEŁNOMOCNIKA[4)]

(Nieobowiązkowo)

☐ pełnomocnik ☐ pełnomocnik do doręczeń

Imię i nazwisko: .....

Kraj: ..... Województwo: .....

Powiat: ..... Gmina: .....

Ulica: ..... Nr domu: ..... Nr lokalu: .....

Miejscowość: ..... Kod pocztowy: .....

E-mail (w przypadku gdy pełnomocnik posiada adres e-mail): .....

Nr tel. (nieobowiązkowo): .....

Adres skrytki ePUAP lub adres do doręczeń elektronicznych[5)]: .....

7. TREŚĆ PISMA

7.1. Treść[6)]... WNOSZĘ O ROZSZERZENIE STREFY WIELOFUNKCYJNEJ Z ZABUDOWĄ ZAGRODOWĄ

NA OBSZAR CAŁEJ DZIAŁKI NR 3/15 i 3/18, OBIE POŁOŻONE W OBRĘBIE KRZCZONÓW-FOLWARK. KAŻDA Z DZIAŁEK MA POW. OK 30 ARÓW I W OBECNYM PROJEKCIE POG OKOŁO POŁOWA PRZEZNACZONA JEST POD STREFĘ „SZ". POZOSTAŁA CZĘŚĆ PRZEZNACZONA JEST POD „SR", PRZY CZYM POWIERZCHNIA „SR"JEST ZBYT MAŁA DO RACJONALENEGO PROWADZENIA PRODUKCJI ROLNICZEJ W POSTACI UPRAW POLOWCYH.

7.2. (Nieobowiązkowo) W przypadku wypełnienia, należy uzupełnić każdą z kolumn tabeli.

Szczegółowe informacje dotyczące treści pisma w odniesieniu do działek ewidencyjnych:

Lp.	7.2.1. Nazwa aktu planowania przestrzennego	7.2.2. Identyfikator działki lub działek ewidencyjnych	7.2.3. Czy teren objęty pismem obejmuje całość działki lub działek ewidencyjnych[7)]	7.2.4. Treść[6)]
1	.....	.....	☐ tak ☐ nie	.....

7.3. (Nieobowiązkowo) W przypadku wypełnienia, należy uzupełnić każdą z kolumn tabeli.

Szczegółowe informacje dotyczące działek ewidencyjnych oraz niektórych parametrów – w przypadku zaznaczenia w pkt 2: wniosku do projektu aktu (pkt 2.1), uwagi do konsultowanego projektu aktu (pkt 2.2) lub wniosku o zmianę aktu (pkt 2.3) oraz w pkt 3: planu ogólnego gminy (pkt 3.1) lub miejscowego planu zagospodarowania przestrzennego, w tym zintegrowanego planu inwestycyjnego lub miejscowego planu rewitalizacji (pkt 3.2):

Lp.	7.3.1. Nazwa planu ogólnego gminy lub miejscowego planu zagospodarowania przestrzennego	7.3.2. Identyfikator działki lub działek ewidencyjnych	7.3.3. Czy teren objęty pismem obejmuje całość działki lub działek ewidencyjnych [7)]	7.3.4. Nazwa lub nazwy klasy przeznaczenia terenu (albo symbol lub symbole klasy przeznaczenia terenu)[8)]	7.3.5. Maksymalny udział powierzchni zabudowy [%]	7.3.6. Maksymalna wysokość zabudowy [m]	7.3.7. Minimalny udział powierzchni biologicznie czynnej [%]
1	.....	.....	☐ tak ☐ nie	.....	.....	.....	.....

8. OŚWIADCZENIE W SPRAWIE KORESPONDENCJI ELEKTRONICZNEJ

☐ Wyrażam zgodę ☒ Nie wyrażam zgody

na doręczanie korespondencji w niniejszej sprawie za pomocą środków komunikacji elektronicznej w rozumieniu art. 2 pkt 5 ustawy z dnia 18 lipca 2002 r. o świadczeniu usług drogą elektroniczną (Dz. U. z 2020 r. poz. 344).

9. ZAŁĄCZNIKI

☐ Pełnomocnictwo do reprezentowania składającego pismo lub pełnomocnictwo do doręczeń (zgodnie z ustawą z dnia 16 listopada 2006 r. o opłacie skarbowej (Dz. U. z 2023 r. poz. 2111)) – jeżeli składający pismo działa przez pełnomocnika.

☐ Potwierdzenie uiszczenia opłaty skarbowej od pełnomocnictwa – jeżeli obowiązek uiszczenia takiej opłaty wynika z ustawy z dnia 16 listopada 2006 r. o opłacie skarbowej.

☐ (Nieobowiązkowo). Określenie granic terenu w formie graficznej w przypadku wskazania terenu objętego pismem jako części działki ewidencyjnej lub działek ewidencyjnych.

☐ (Nieobowiązkowo). Inne załączniki – w przypadku zaznaczenia pola należy podać nazwy załączników.[9)]
.....

10. PODPIS SKŁADAJĄCEGO PISMO (PEŁNOMOCNIKA) I DATA PODPISU

Podpis powinien być czytelny. Podpis i datę podpisu umieszcza się w przypadku składania pisma w postaci papierowej.

Podpis: ..... [redacted] ..... Data: 26.10.2026

[1] Można zaznaczyć więcej niż jedno pole. W ramach jednego pisma można wybrać tylko te akty, w przypadku których pismo będzie wysyłane do tego samego organu wskazanego w pkt 1. W przypadku gdy treść wniosku lub uwagi związana jest z dokumentem powiązanym z aktem planowania przestrzennego (np. sporządzanej w toku procedowania aktu, w ramach strategicznej oceny oddziaływania na środowisko, prognozy oddziaływania na środowisko), należy w pkt 3 wybrać rodzaj aktu planowania przestrzennego, którego ten dokument dotyczy, po czym wprowadzić treść wniosku lub uwagi w pkt 7.1 lub 7.2.

[2] Nie dotyczy planu zagospodarowania przestrzennego województwa.

[3] Nie dotyczy planu zagospodarowania przestrzennego województwa i audytu krajobrazowego.

[4] W pkt 4 należy podać adres zamieszkania albo siedziby składającego pismo. W przypadku wypełnienia pkt 5 podaje się adres do korespondencji składającego pismo, jeżeli jest inny niż adres podany w pkt 4. W przypadku wypełnienia pkt 6 podaje się adres zamieszkania albo siedziby pełnomocnika. W przypadku większej liczby składających pismo lub pełnomocników dane kolejnych składających pismo lub pełnomocników dodaje się w formularzu albo zamieszcza na osobnych stronach i dołącza do formularza.

[5] Adres skrytki ePUAP lub adres do doręczeń elektronicznych wskazuje się w przypadku wyrażenia zgody na doręczanie korespondencji za pomocą środków komunikacji elektronicznej, z zastrzeżeniem przypadków, w których organ, zgodnie z przepisami ustawy z dnia 18 listopada 2020 r. o doręczeniach elektronicznych (Dz. U. z 2023 r. poz. 285, z późn. zm.), ma obowiązek doręczenia korespondencji na adres do doręczeń elektronicznych.

[6] Maksymalna liczba znaków w pkt 7.1. wynosi 1000, natomiast w przypadku pkt 7.2.4. wartość ta odnosi się do pojedynczego wiersza. W przypadku potrzeby dodatkowego uzasadnienia, które wykracza poza wskazany limit znaków, uzasadnienie zamieszcza się na osobnych stronach i dołącza do formularza. W przypadku większej liczby wierszy w pkt 7.2.4. kolejne wiersze dodaje się w formularzu albo zamieszcza na osobnych stronach i dołącza do formularza.

[7] W przypadku zaznaczenia pola „nie" (wskazania terenu objętego pismem jako części działki ewidencyjnej lub działek ewidencyjnych) można dodać załącznik z określeniem granic terenu w formie graficznej.

[8] Podaje się nazwę lub symbol klasy przeznaczenia terenu zgodnie ze standardami określonymi w przepisach wykonawczych wydanych na podstawie art. 16 ust. 2 ustawy z dnia 27 marca 2003 r. o planowaniu i zagospodarowaniu przestrzennym (Dz. U. z 2023 r. poz. 977, z późn. zm.).

[9] W przypadku dołączenia do pisma załączników zawierających dane osobowe, inne niż wymienione w pkt 4, 5 i 6, załączniki te należy zanonimizować, tj. ukryć dane osobowe.

26.10.2026

[redacted]

Pismo dotyczące aktu planowania przestrzennego

WPŁYNĘŁO
26-10-2026

1. ORGAN, DO KTÓREGO JEST SKŁADANE PISMO

Nazwa: Wójt Gminy Krokowa

2. RODZAJ PISMA[1)]

☐ 2.1. wniosek do projektu aktu

☒ 2.2. uwaga do konsultowanego projektu aktu[2)]

☐ 2.3. wniosek o zmianę aktu[3)]

☐ 2.4. wniosek o sporządzenie aktu[3)]

3. RODZAJ AKTU PLANOWANIA PRZESTRZENNEGO[1)]

☒ 3.1. plan ogólny gminy

☐ 3.2. miejscowy plan zagospodarowania przestrzennego, w tym zintegrowany plan inwestycyjny lub miejscowy plan rewitalizacji

☐ 3.3. uchwała ustalająca zasady i warunki sytuowania obiektów małej architektury, tablic reklamowych i urządzeń reklamowych oraz ogrodzeń, ich gabaryty, standardy jakościowe oraz rodzaje materiałów budowlanych, z jakich mogą być wykonane

☐ 3.4. audyt krajobrazowy

☐ 3.5. plan zagospodarowania przestrzennego województwa

4. DANE SKŁADAJĄCEGO PISMO[4)]

[redacted]

5. ADRES DO KORESPONDENCJI SKŁADAJĄCEGO PISMO[4)]

(Nieobowiązkowo)

Kraj: ..... Województwo: .....

Powiat: ..... Gmina: .....

Ulica: ..... Nr domu: ..... Nr lokalu: .....

Miejscowość: ..... Kod pocztowy: .....

6. DANE PEŁNOMOCNIKA[4)]

(Nieobowiązkowo)

☐ pełnomocnik ☐ pełnomocnik do doręczeń

Imię i nazwisko: .....

Kraj: ..... Województwo: .....

Powiat: ..... Gmina: .....

Ulica: ..... Nr domu: ..... Nr lokalu: .....

Miejscowość: ..... Kod pocztowy: .....

E-mail (w przypadku gdy pełnomocnik posiada adres e-mail): .....

Nr tel. (nieobowiązkowo):

.....

Adres skrytki ePUAP lub adres do doręczeń elektronicznych[5)]: .....

7. TREŚĆ PISMA

7.1. Treść[6] Dla działki 141 obręb 008 Krzeczonów Duży wnoszę o wyznaczenie strefy wielofunkcyjnej z zabudową zagrodową.
Działka jest w sąsiedztwie nadbużańskiego gospodarstwa i w przyszłości służyć będzie dla tego gospodarstwa.

7.2. (Nieobowiązkowo) W przypadku wypełnienia, należy uzupełnić każdą z kolumn tabeli.

Szczegółowe informacje dotyczące treści pisma w odniesieniu do działek ewidencyjnych:

Lp.	7.2.1. Nazwa aktu planowania przestrzennego	7.2.2. Identyfikator działki lub działek ewidencyjnych	7.2.3. Czy teren objęty pismem obejmuje całość działki lub działek ewidencyjnych[7]	7.2.4. Treść[6]
1	.....	.....	☐ tak ☐ nie	.....

7.3. (Nieobowiązkowo) W przypadku wypełnienia, należy uzupełnić każdą z kolumn tabeli.

Szczegółowe informacje dotyczące działek ewidencyjnych oraz niektórych parametrów – w przypadku zaznaczenia w pkt 2: wniosku do projektu aktu (pkt 2.1), uwagi do konsultowanego projektu aktu (pkt 2.2) lub wniosku o zmianę aktu (pkt 2.3) oraz w pkt 3: planu ogólnego gminy (pkt 3.1) lub miejscowego planu zagospodarowania przestrzennego, w tym zintegrowanego planu inwestycyjnego lub miejscowego planu rewitalizacji (pkt 3.2):

Lp.	7.3.1. Nazwa planu ogólnego gminy lub miejscowego planu zagospodarowania przestrzennego	7.3.2. Identyfikator działki lub działek ewidencyjnych	7.3.3. Czy teren objęty pismem obejmuje całość działki lub działek ewidencyjnych[7]	7.3.4. Nazwa lub nazwy klasy przeznaczenia terenu (albo symbol lub symbole klasy przeznaczenia terenu)[8]	7.3.5. Maksymalny udział powierzchni zabudowy [%]	7.3.6. Maksymalna wysokość zabudowy [m]	7.3.7. Minimalny udział powierzchni biologicznie czynnej [%]
1	.....	.....	☐ tak ☐ nie	.....	.....	.....	.....

8. OŚWIADCZENIE W SPRAWIE KORESPONDENCJI ELEKTRONICZNEJ

☐ Wyrażam zgodę ☐ Nie wyrażam zgody

na doręczanie korespondencji w niniejszej sprawie za pomocą środków komunikacji elektronicznej w rozumieniu art. 2 pkt 5 ustawy z dnia 18 lipca 2002 r. o świadczeniu usług drogą elektroniczną (Dz. U. z 2020 r. poz. 344).

9. ZAŁĄCZNIKI

☐ Pełnomocnictwo do reprezentowania składającego pismo lub pełnomocnictwo do doręczeń (zgodnie z ustawą z dnia 16 listopada 2006 r. o opłacie skarbowej (Dz. U. z 2023 r. poz. 2111)) – jeżeli składający pismo działa przez pełnomocnika.

☐ Potwierdzenie uiszczenia opłaty skarbowej od pełnomocnictwa – jeżeli obowiązek uiszczenia takiej opłaty wynika z ustawy z dnia 16 listopada 2006 r. o opłacie skarbowej.

☐ (Nieobowiązkowo). Określenie granic terenu w formie graficznej w przypadku wskazania terenu objętego pismem jako części działki ewidencyjnej lub działek ewidencyjnych.

☐ (Nieobowiązkowo). Inne załączniki – w przypadku zaznaczenia pola należy podać nazwy załączników.[9]
.....

10. PODPIS SKŁADAJĄCEGO PISMO (PEŁNOMOCNIKA) I DATA PODPISU

Podpis powinien być czytelny. Podpis i datę podpisu umieszcza się w przypadku składania pisma w postaci papierowej.

Podpis: [redacted] Data: 26.10.2026

54

WPŁ. 5812. 2026
URZĄD GMINY IRZĄCHOWY
WPŁYNĘŁO
26-10-2026

Pismo dotyczące aktu planowania przestrzennego

1. ORGAN, DO KTÓREGO JEST SKŁADANE PISMO

Nazwa: .....

2. RODZAJ PISMA[1)]

☐ 2.1. wniosek do projektu aktu

☒ 2.2. uwaga do konsultowanego projektu aktu[2)]

☐ 2.3. wniosek o zmianę aktu[3)]

☐ 2.4. wniosek o sporządzenie aktu[3)]

3. RODZAJ AKTU PLANOWANIA PRZESTRZENNEGO[1)]

☒ 3.1. plan ogólny gminy

☐ 3.2. miejscowy plan zagospodarowania przestrzennego, w tym zintegrowany plan inwestycyjny lub miejscowy plan rewitalizacji

☐ 3.3. uchwała ustalająca zasady i warunki sytuowania obiektów małej architektury, tablic reklamowych i urządzeń reklamowych oraz ogrodzeń, ich gabaryty, standardy jakościowe oraz rodzaje materiałów budowlanych, z jakich mogą być wykonane

☐ 3.4. audyt krajobrazowy

☐ 3.5. plan zagospodarowania przestrzennego województwa

4. DANE SKŁADAJĄCEGO PISMO[4)]

[redacted]

5. ADRES DO KORESPONDENCJI SKŁADAJĄCEGO PISMO[4)]

(Nieobowiązkowo)

Kraj: ..... Województwo: .....

Powiat: ..... Gmina: .....

Ulica: ..... Nr domu: ..... Nr lokalu: .....

Miejscowość: ..... Kod pocztowy: .....

6. DANE PEŁNOMOCNIKA[4)]

(Nieobowiązkowo)

☐ pełnomocnik ☐ pełnomocnik do doręczeń

Imię i nazwisko: .....

Kraj: ..... Województwo: .....

Powiat: ..... Gmina: .....

Ulica: ..... Nr domu: ..... Nr lokalu: .....

Miejscowość: ..... Kod pocztowy: .....

E-mail (w przypadku gdy pełnomocnik posiada adres e-mail): .....

Nr tel. (nieobowiązkowo):

.....

Adres skrytki ePUAP lub adres do doręczeń elektronicznych[5)]: .....

7. TREŚĆ PISMA

7.1. Treść[6]) Prosz o rozszerzenie strefy wielofunkcyjnej z zakazem jednorodzinnej na terenie całej działki nr 135 obręb Urzędów-Folwarek. Działka leży przy drodze wojewódzkiej i w pobliżu znajduje się na niej zabudowa. Nieruchomość sąsiaduje z terenem zabudowanym domami wielorodzinnymi.

7.2. (Nieobowiązkowo) W przypadku wypełnienia, należy uzupełnić każdą z kolumn tabeli.

Szczegółowe informacje dotyczące treści pisma w odniesieniu do działek ewidencyjnych:

Lp.	7.2.1. Nazwa aktu planowania przestrzennego	7.2.2. Identyfikator działki lub działek ewidencyjnych	7.2.3. Czy teren objęty pismem obejmuje całość działki lub działek ewidencyjnych[7])	7.2.4. Treść[6])
1	POG	135	☒ tak ☐ nie	j.w.

7.3. (Nieobowiązkowo) W przypadku wypełnienia, należy uzupełnić każdą z kolumn tabeli.

Szczegółowe informacje dotyczące działek ewidencyjnych oraz niektórych parametrów – w przypadku zaznaczenia w pkt 2: wniosku do projektu aktu (pkt 2.1), uwagi do konsultowanego projektu aktu (pkt 2.2) lub wniosku o zmianę aktu (pkt 2.3) oraz w pkt 3: planu ogólnego gminy (pkt 3.1) lub miejscowego planu zagospodarowania przestrzennego, w tym zintegrowanego planu inwestycyjnego lub miejscowego planu rewitalizacji (pkt 3.2):

Lp.	7.3.1. Nazwa planu ogólnego gminy lub miejscowego planu zagospodarowania przestrzennego	7.3.2. Identyfikator działki lub działek ewidencyjnych	7.3.3. Czy teren objęty pismem obejmuje całość działki lub działek ewidencyjnych 7)	7.3.4. Nazwa lub nazwy klasy przeznaczenia terenu (albo symbol lub symbole klasy przeznaczenia terenu)[8])	7.3.5. Maksymalny udział powierzchni zabudowy [%]	7.3.6. Maksymalna wysokość zabudowy [m]	7.3.7. Minimalny udział powierzchni biologicznie czynnej [%]
1			☐ tak ☐ nie				

8. OŚWIADCZENIE W SPRAWIE KORESPONDENCJI ELEKTRONICZNEJ

☐ Wyrażam zgodę ☒ Nie wyrażam zgody

na doręczanie korespondencji w niniejszej sprawie za pomocą środków komunikacji elektronicznej w rozumieniu art. 2 pkt 5 ustawy z dnia 18 lipca 2002 r. o świadczeniu usług drogą elektroniczną (Dz. U. z 2020 r. poz. 344).

9. ZAŁĄCZNIKI

- ☐ Pełnomocnictwo do reprezentowania składającego pismo lub pełnomocnictwo do doręczeń (zgodnie z ustawą z dnia 16 listopada 2006 r. o opłacie skarbowej (Dz. U. z 2023 r. poz. 2111)) – jeżeli składający pismo działa przez pełnomocnika.
- ☐ Potwierdzenie uiszczenia opłaty skarbowej od pełnomocnictwa – jeżeli obowiązek uiszczenia takiej opłaty wynika z ustawy z dnia 16 listopada 2006 r. o opłacie skarbowej.
- ☐ (Nieobowiązkowo). Określenie granic terenu w formie graficznej w przypadku wskazania terenu objętego pismem jako części działki ewidencyjnej lub działek ewidencyjnych.
- ☐ (Nieobowiązkowo). Inne załączniki – w przypadku zaznaczenia pola należy podać nazwy załączników.[9])

10. PODPIS SKŁADAJĄCEGO PISMO (PEŁNOMOCNIKA) I DATA PODPISU

Podpis powinien być czytelny. Podpis i datę podpisu umieszcza się w przypadku składania pisma w postaci papierowej.

Podpis: [redacted] Data: 26.10.2026

55

Pismo dotyczące aktu planowania przestrzennego

1. ORGAN, DO KTÓREGO JEST SKŁADANE PISMO

Nazwa: WÓJT GMINY KRZCZONÓW

2. RODZAJ PISMA[1)]

☐ 2.1. wniosek do projektu aktu

☒ 2.2. uwaga do konsultowanego projektu aktu[2)]

☐ 2.3. wniosek o zmianę aktu[3)]

☐ 2.4. wniosek o sporządzenie aktu[3)]

3. RODZAJ AKTU PLANOWANIA PRZESTRZENNEGO[1)]

☒ 3.1. plan ogólny gminy

☐ 3.2. miejscowy plan zagospodarowania przestrzennego, w tym zintegrowany plan inwestycyjny lub miejscowy plan rewitalizacji

☐ 3.3. uchwała ustalająca zasady i warunki sytuowania obiektów małej architektury, tablic reklamowych i urządzeń reklamowych oraz ogrodzeń, ich gabaryty, standardy jakościowe oraz rodzaje materiałów budowlanych, z jakich mogą być wykonane

☐ 3.4. audyt krajobrazowy

☐ 3.5. plan zagospodarowania przestrzennego województwa

4. DANE SKŁADAJĄCEGO PISMO[4)]

[redacted]

5. ADRES DO KORESPONDENCJI SKŁADAJĄCEGO PISMO[4)]

(Nieobowiązkowo)

Kraj: ..... Województwo: .....

Powiat: ..... Gmina: .....

Ulica: ..... Nr domu: ..... Nr lokalu: .....

Miejscowość: ..... Kod pocztowy: .....

6. DANE PEŁNOMOCNIKA[4)]

(Nieobowiązkowo)

☐ pełnomocnik ☐ pełnomocnik do doręczeń

Imię i nazwisko: .....

Kraj: ..... Województwo: .....

Powiat: ..... Gmina: .....

Ulica: ..... Nr domu: ..... Nr lokalu: .....

Miejscowość: ..... Kod pocztowy: .....

E-mail (w przypadku gdy pełnomocnik posiada adres e-mail): .....

Nr tel. (nieobowiązkowo):

.....

Adres skrytki ePUAP lub adres do doręczeń elektronicznych[5)]: .....

7. TREŚĆ PISMA

Wł. 30.11.2026

URZĄD GMINY KRZCZONÓW
WPŁYNĘŁO
28-10-2026
Godz. ... zał. ...

7.1. Treść[6] DLA DZIAŁK 920 OBRĘB OLSZANKA PROSZĘ O WYZNACZENIE STREFY WIELOFUNKCYJNEJ Z ZABUDOWĄ ZAGRODOWĄ ORAZ OBSZARU UZUPEŁNIENIA ZABUDOWY DLA DZIAŁKI 920 ZOSTAŁ ZŁOŻONY WNIOSEK O WARUNKI ZABUDOWY. DZIAŁKA STANOWI CZĘŚĆ SIEDLISKA POŁOŻONEGO NA DZIAŁCE 405 i 199. I STANOWI INTEGRALNĄ CAŁOŚĆ.

7.2. (Nieobowiązkowo) W przypadku wypełnienia, należy uzupełnić każdą z kolumn tabeli.

Szczegółowe informacje dotyczące treści pisma w odniesieniu do działek ewidencyjnych:

Lp.	7.2.1. Nazwa aktu planowania przestrzennego	7.2.2. Identyfikator działki lub działek ewidencyjnych	7.2.3. Czy teren objęty pismem obejmuje całość działki lub działek ewidencyjnych[7]	7.2.4. Treść[6]
1	.....	.....	☐ tak ☐ nie	.....

7.3. (Nieobowiązkowo) W przypadku wypełnienia, należy uzupełnić każdą z kolumn tabeli.

Szczegółowe informacje dotyczące działek ewidencyjnych oraz niektórych parametrów – w przypadku zaznaczenia w pkt 2: wniosku do projektu aktu (pkt 2.1), uwagi do konsultowanego projektu aktu (pkt 2.2) lub wniosku o zmianę aktu (pkt 2.3) oraz w pkt 3: planu ogólnego gminy (pkt 3.1) lub miejscowego planu zagospodarowania przestrzennego, w tym zintegrowanego planu inwestycyjnego lub miejscowego planu rewitalizacji (pkt 3.2):

Lp.	7.3.1. Nazwa planu ogólnego gminy lub miejscowego planu zagospodarowania przestrzennego	7.3.2. Identyfikator działki lub działek ewidencyjnych	7.3.3. Czy teren objęty pismem obejmuje całość działki lub działek ewidencyjnych[7]	7.3.4. Nazwa lub nazwy klasy przeznaczenia terenu (albo symbol lub symbole klasy przeznaczenia terenu)[8]	7.3.5. Maksymalny udział powierzchni zabudowy [%]	7.3.6. Maksymalna wysokość zabudowy [m]	7.3.7. Minimalny udział powierzchni biologicznie czynnej [%]
1	.....	.....	☐ tak ☐ nie	.....	.....	.....	.....

8. OŚWIADCZENIE W SPRAWIE KORESPONDENCJI ELEKTRONICZNEJ

☐ Wyrażam zgodę ☒ Nie wyrażam zgody

na doręczanie korespondencji w niniejszej sprawie za pomocą środków komunikacji elektronicznej w rozumieniu art. 2 pkt 5 ustawy z dnia 18 lipca 2002 r. o świadczeniu usług drogą elektroniczną (Dz. U. z 2020 r. poz. 344).

9. ZAŁĄCZNIKI

☐ Pełnomocnictwo do reprezentowania składającego pismo lub pełnomocnictwo do doręczeń (zgodnie z ustawą z dnia 16 listopada 2006 r. o opłacie skarbowej (Dz. U. z 2023 r. poz. 2111)) – jeżeli składający pismo działa przez pełnomocnika.

☐ Potwierdzenie uiszczenia opłaty skarbowej od pełnomocnictwa – jeżeli obowiązek uiszczenia takiej opłaty wynika z ustawy z dnia 16 listopada 2006 r. o opłacie skarbowej.

☐ (Nieobowiązkowo). Określenie granic terenu w formie graficznej w przypadku wskazania terenu objętego pismem jako części działki ewidencyjnej lub działek ewidencyjnych.

☒ (Nieobowiązkowo). Inne załączniki – w przypadku zaznaczenia pola należy podać nazwy załączników.[9] KOPIA WNIOSKU O US.

10. PODPIS SKŁADAJĄCEGO PISMO (PEŁNOMOCNIKA) I DATA PODPISU

Podpis powinien być czytelny. Podpis i datę podpisu umieszcza się w przypadku składania pisma w postaci papierowej.

Podpis: [redacted] Data: 26.10.26 r.

[1] Można zaznaczyć więcej niż jedno pole. W ramach jednego pisma można wybrać tylko te akty, w przypadku których pismo będzie wysyłane do tego samego organu wskazanego w pkt 1. W przypadku gdy treść wniosku lub uwagi związana jest z dokumentem powiązanym z aktem planowania przestrzennego (np. sporządzanej w toku procedowania aktu, w ramach strategicznej oceny oddziaływania na środowisko, prognozy oddziaływania na środowisko), należy w pkt 3 wybrać rodzaj aktu planowania przestrzennego, którego ten dokument dotyczy, po czym wprowadzić treść wniosku lub uwagi w pkt 7.1 lub 7.2.

[2] Nie dotyczy planu zagospodarowania przestrzennego województwa.

[3] Nie dotyczy planu zagospodarowania przestrzennego województwa i audytu krajobrazowego.

[4] W pkt 4 należy podać adres zamieszkania albo siedziby składającego pismo. W przypadku wypełnienia pkt 5 podaje się adres do korespondencji składającego pismo, jeżeli jest inny niż adres podany w pkt 4. W przypadku wypełnienia pkt 6 podaje się adres zamieszkania albo siedziby pełnomocnika. W przypadku większej liczby składających pismo lub pełnomocników dane kolejnych składających pismo lub pełnomocników dodaje się w formularzu albo zamieszcza na osobnych stronach i dołącza do formularza.

[5] Adres skrytki ePUAP lub adres do doręczeń elektronicznych wskazuje się w przypadku wyrażenia zgody na doręczanie korespondencji za pomocą środków komunikacji elektronicznej, z zastrzeżeniem przypadków, w których organ, zgodnie z przepisami ustawy z dnia 18 listopada 2020 r. o doręczeniach elektronicznych (Dz. U. z 2023 r. poz. 285, z późn. zm.), ma obowiązek doręczenia korespondencji na adres do doręczeń elektronicznych.

[6] Maksymalna liczba znaków w pkt 7.1. wynosi 1000, natomiast w przypadku pkt 7.2.4. wartość ta odnosi się do pojedynczego wiersza. W przypadku potrzeby dodatkowego uzasadnienia, które wykracza poza wskazany limit znaków, uzasadnienie zamieszcza się na osobnych stronach i dołącza do formularza. W przypadku większej liczby wierszy w pkt 7.2.4. kolejne wiersze dodaje się w formularzu albo zamieszcza na osobnych stronach i dołącza do formularza.

[7] W przypadku zaznaczenia pola „nie" (wskazania terenu objętego pismem jako części działki ewidencyjnej lub działek ewidencyjnych) można dodać załącznik z określeniem granic terenu w formie graficznej.

[8] Podaje się nazwę lub symbol klasy przeznaczenia terenu zgodnie ze standardami określonymi w przepisach wykonawczych wydanych na podstawie art. 16 ust. 2 ustawy z dnia 27 marca 2003 r. o planowaniu i zagospodarowaniu przestrzennym (Dz. U. z 2023 r. poz. 977, z późn. zm.).

[9] W przypadku dołączenia do pisma załączników zawierających dane osobowe, inne niż wymienione w pkt 4, 5 i 6, załączniki te należy zanonimizować, tj. ukryć dane osobowe.

URZĄD GMINY KRZCZONÓW
WPŁYNĘŁO
31-08-2026
ilość zał.
podpis

WNIOSEK

o ustalenie lokalizacji inwestycji celu publicznego albo warunków zabudowy

Podstawa prawna: art. 52 ust. 1 oraz art. 64 ust. 1 ustawy z dnia 27 marca 2003 r. o planowaniu i zagospodarowaniu przestrzennym (Dz. U. z 2023 r. poz. 977, z późn. zm.)

1. ORGAN

Nazwa: WÓJT GMINY KRZCZONÓW

2. RODZAJ WNIOSKU

☐ o ustalenie lokalizacji inwestycji celu publicznego[1)] ☒ o ustalenie warunków zabudowy

3. DANE WNIOSKODAWCY[2)]

[redacted]

4. DANE WNIOSKODAWCY (DO KORESPONDENCJI)[2)]

Wypełnia się, jeżeli adres do korespondencji wnioskodawcy jest inny niż wskazany w pkt 3.

Kraj: ..... Województwo: .....

Powiat: ..... Gmina: .....

Ulica: ..... Nr domu: ..... Nr lokalu: .....

Miejscowość: ..... Kod pocztowy: .....

E-mail[3)]: ..... Nr tel.[3)]: .....

Adres skrytki ePUAP lub adres do doręczeń elektronicznych[4)]: .....

5. DANE PEŁNOMOCNIKA[2)]

Wypełnia się, jeżeli wnioskodawca ustanowił pełnomocnika lub pełnomocnika do doręczeń.

☐ pełnomocnik ☐ pełnomocnik do doręczeń

Imię i nazwisko lub nazwa: .....

Kraj: ..... Województwo: .....

Powiat: ..... Gmina: .....

Ulica: ..... Nr domu: ..... Nr lokalu: .....

Miejscowość: ..... Kod pocztowy: .....

E-mail[3)]: ..... Nr tel.[3)]: .....

Adres skrytki ePUAP lub adres do doręczeń elektronicznych[4)]: .....

6. TEREN OBJĘTY WNIOSKIEM[5)]

Ulica[3)]: ..... Nr domu[3)]: .....

Miejscowość[3)]: ..... Kod pocztowy[3)]: .....

Identyfikator działki lub działek ewidencyjnych[6)]: .....

Województwo	Powiat	Gmina	Obręb ewidencyjny	Arkusz mapy[3)]	Numer działki ewidencyjnej
LUBELSKIE	LUBELSKI	KRZCZONÓW	0017		920

7. CHARAKTERYSTYKA INWESTYCJI

7.1. Nazwa inwestycji: BUDOWA TRZECH SILOSÓW ZBOŻOWYCH

7.2. Sposób wyznaczenia terenu inwestycji wskazanego w punkcie 6: Z PRZEPOMPKIEM I OSTAŁYM TEM

☒ Teren inwestycji obejmuje całą działkę ewidencyjną lub działki ewidencyjne.

☐ Teren inwestycji obejmuje część działki ewidencyjnej lub działek ewidencyjnych[7)].

7.2.1. Powierzchnia terenu inwestycji w metrach kwadratowych, w przypadku gdy teren inwestycji obejmuje część co najmniej jednej działki ewidencyjnej: .....

7.3. W przypadku gdy inwestycja dotyczy istniejącej zabudowy i zagospodarowania terenu, istniejąca zabudowa: .....

7.4. Obecny sposób zagospodarowania terenu inwestycji[8)]:

UPRAWY POLOWE

7.5. Projektowany sposób zagospodarowania terenu inwestycji[8)]:

ZABUDOWA ZAGRODOWA

7.6. Parametry dotyczące terenu inwestycji:

Wyszczególnienie	Nie dotyczy	Istniejąca	Projektowana	
			minimalna	maksymalna
7.6.1. Powierzchnia zabudowy [m²]	☐	0	100 m²	400 m²
7.6.2. Powierzchnia biologicznie czynna [m²]	☐	800 m²	100 m²	700 m²
7.6.3. Powierzchnia podlegająca przekształceniu [m²]	☐		100 m²	700 m²

7.7. Sposób oddziaływania, w przypadku gdy obszar oddziaływania obiektu wykracza poza teren inwestycji:

BRAK

7.8. Dane charakteryzujące wpływ inwestycji na środowisko, w szczególności określenie rodzaju przedsięwzięcia w nawiązaniu do przepisów odrębnych, w przypadku gdy inwestycja zalicza się do przedsięwzięć mogących znacząco oddziaływać na środowisko:

BRAK

7.9. Czy inwestycja dotyczy:

☐ wolnostojącego, nie więcej niż dwukondygnacyjnego budynku mieszkalnego jednorodzinnego o powierzchni zabudowy do 70 m², o którym mowa w art. 29 ust. 1 pkt 1a ustawy z dnia 7 lipca 1994 r. – Prawo budowlane (Dz. U. z 2023 r. poz. 682, z późn. zm.)

☐ biogazowni rolniczej spełniającej warunki określone w art. 4 ust. 1 ustawy z dnia 13 lipca 2023 r. o ułatwieniach w przygotowaniu i realizacji inwestycji w zakresie biogazowni rolniczych, a także ich funkcjonowaniu (Dz. U. poz. 1597)

☐ strategicznej inwestycji w zakresie sieci dystrybucyjnej, o której mowa w art. 1 ust. 2 pkt 4a ustawy z dnia 24 lipca 2015 r. o przygotowaniu i realizacji strategicznych inwestycji w zakresie sieci przesyłowych (Dz. U. z 2023 r. poz. 1680, z późn. zm.)

☐ zakładu o zwiększonym lub dużym ryzyku wystąpienia poważnej awarii przemysłowej, o którym mowa w art. 248 ust. 1 ustawy z dnia 27 kwietnia 2001 r. – Prawo ochrony środowiska (Dz. U. z 2024 r. poz. 54) (w przypadku zaznaczenia tej opcji należy uzupełnić załącznik E)

56

Pismo dotyczące aktu planowania przestrzennego

WÓJT GMINY KRZCZONÓW
WPŁYNĘŁO
26-10-2026

1. ORGAN, DO KTÓREGO JEST SKŁADANE PISMO

Nazwa: **Wójt Gminy Krzczonów**

2. RODZAJ PISMA[1)]

☒ 2.1. wniosek do projektu aktu ☐ 2.2. uwaga do konsultowanego projektu aktu[2)]
☐ 2.3. wniosek o zmianę aktu[3)] ☐ 2.4. wniosek o sporządzenie aktu[3)]

3. RODZAJ AKTU PLANOWANIA PRZESTRZENNEGO[1)]

☒ 3.1. plan ogólny gminy
☐ 3.2. miejscowy plan zagospodarowania przestrzennego, w tym zintegrowany plan inwestycyjny lub miejscowy plan rewitalizacji
☐ 3.3. uchwała ustalająca zasady i warunki sytuowania obiektów małej architektury, tablic reklamowych i urządzeń reklamowych oraz ogrodzeń, ich gabaryty, standardy jakościowe oraz rodzaje materiałów budowlanych, z jakich mogą być wykonane
☐ 3.4. audyt krajobrazowy
☐ 3.5. plan zagospodarowania przestrzennego województwa

4. DANE SKŁADAJĄCEGO PISMO[4)]

[redacted]

5. ADRES DO KORESPONDENCJI SKŁADAJĄCEGO PISMO[4)]

(Nieobowiązkowo)
Kraj: ..... Województwo: .....
Powiat: ..... Gmina: .....
Ulica: ..... Nr domu: ..... Nr lokalu: .....
Miejscowość: ..... Kod pocztowy: .....

6. DANE PEŁNOMOCNIKA[4)]

(Nieobowiązkowo)
☐ pełnomocnik ☐ pełnomocnik do doręczeń
Imię i nazwisko: .....
Kraj: ..... Województwo: .....
Powiat: ..... Gmina: .....
Ulica: ..... Nr domu: ..... Nr lokalu: .....
Miejscowość: ..... Kod pocztowy: .....

E-mail (w przypadku gdy pełnomocnik posiada adres e-mail): .....
Nr tel. (nieobowiązkowo): .....
Adres skrytki ePUAP lub adres do doręczeń elektronicznych[5)]: .....

7. TREŚĆ PISMA

7.1. Treść[6)]

Wnoszę o wyznaczenie strefy planistycznej: wielofunkcyjnej z zabudową mieszkaniową jednorodzinną na części działki nr 1450, położonej [redacted] (znajdującej się w granicach planowanego obszaru uzupełnienia zabudowy OUZ 297). Wnoszę o zmianę funkcji planowanej strefy z monofunkcyjnej usługowej na strefę wielofunkcyjną (mieszkaniowo-usługową) z dopuszczeniem funkcji turystycznej.

7.2. (Nieobowiązkowo) W przypadku wypełnienia, należy uzupełnić każdą z kolumn tabeli.

Uzasadnienie wniosku

Wnioskowany obszar zlokalizowany jest wzdłuż drogi powiatowej i jest związany z istniejącą zabudową – parterowym budynkiem w zabudowie bliźniaczej o powierzchni ok. 85 m². W 2023 r. trwale zakończono w nim działalność handlową, a obiekt pełni obecnie funkcję najmu. Trwała zmiana profilu gospodarczego wynika z uwarunkowań demograficznych ujętych w Strategii Rozwoju Gminy Krzczonów na lata 2022–2030 (depopulacja miejscowości Sobieska Wola Druga o -16,5% w latach 2010–2020), co drastycznie ogranicza rentowność samodzielnych usług komercyjnych.

Wprowadzenie strefy wielofunkcyjnej pozwoli na racjonalne kojarzenie usług komercyjnych z funkcją mieszkaniową oraz turystyczną na bazie istniejących, niewykorzystanych obiektów. Działanie to jest w pełni zgodne ze Strategią Rozwoju Gminy Krzczonów, która przewiduje na tym terenie wzrost udziału zabudowy jednorodzinnej, rozwój gospodarstw agroturystycznych oraz przekształcanie siedlisk na funkcje letniskowe w powiązaniu z wysokimi walorami środowiskowymi rejonu Sobieskiej Woli Drugiej. Rozszerzanie zabudowy mieszkaniowej i letniskowej stanowi kluczowy, wskazany w Strategii kierunek rozwoju osadnictwa gminy.

Szczegółowe informacje dotyczące treści pisma w odniesieniu do działek ewidencyjnych:

Lp.	7.2.1. Nazwa aktu planowania przestrzennego	7.2.2. Identyfikator działki lub działek ewidencyjnych	7.2.3. Czy teren objęty pismem obejmuje całość działki lub działek ewidencyjnych[7)]	7.2.4. Treść[6)]
1	Plan Ogólny Gminy Krzczonów	060909_2.0022.1450	☐ tak x nie	Wnoszę o wyznaczenie strefy planistycznej: wielofunkcyjnej z zabudową mieszkaniową jednorodzinną na części działki nr 1450, położonej [redacted] (znajdującej się w granicach planowanego obszaru uzupełnienia zabudowy OUZ 297). Wnoszę o zmianę funkcji planowanej strefy z monofunkcyjnej usługowej na strefę wielofunkcyjną (mieszkaniowo-usługową) z dopuszczeniem funkcji turystycznej.

7.3. (Nieobowiązkowo) W przypadku wypełnienia, należy uzupełnić każdą z kolumn tabeli.

Szczegółowe informacje dotyczące działek ewidencyjnych oraz niektórych parametrów – w przypadku zaznaczenia w pkt 2: wniosku do projektu aktu (pkt 2.1), uwagi do konsultowanego projektu aktu (pkt 2.2) lub wniosku o zmianę aktu (pkt 2.3) oraz w pkt 3: planu ogólnego gminy (pkt 3.1) lub miejscowego planu zagospodarowania przestrzennego, w tym zintegrowanego planu inwestycyjnego lub miejscowego planu rewitalizacji (pkt 3.2):

Lp.	7.3.1. Nazwa planu ogólnego gminy lub miejscowego planu zagospodarowania przestrzennego	7.3.2. Identyfikator działki lub działek ewidencyjnych	7.3.3. Czy teren objęty pismem obejmuje całość działki lub działek ewidencyjnych[7]	7.3.4. Nazwa lub nazwy klasy przeznaczenia terenu (albo symbol lub symbole klasy przeznaczenia terenu)[8]	7.3.5. Maksymalny udział powierzchni zabudowy [%]	7.3.6. Maksymalna wysokość zabudowy [m]	7.3.7. Minimalny udział powierzchni biologicznie czynnej [%]
1	Plan Ogólny Gminy Krzczonów	060909_2.0022.1450	☐ tak ☐ nie	Br-PsV	70	9	30

8. OŚWIADCZENIE W SPRAWIE KORESPONDENCJI ELEKTRONICZNEJ

☐ Wyrażam zgodę x Nie wyrażam zgody

na doręczanie korespondencji w niniejszej sprawie za pomocą środków komunikacji elektronicznej w rozumieniu art. 2 pkt 5 ustawy z dnia 18 lipca 2002 r. o świadczeniu usług drogą elektroniczną (Dz. U. z 2020 r. poz. 344).

D.1. 9. ZAŁĄCZNIKI

☐ Pełnomocnictwo do reprezentowania składającego pismo lub pełnomocnictwo do doręczeń (zgodnie z ustawą z dnia 16 listopada 2006 r. o opłacie skarbowej (Dz. U. z 2023 r. poz. 2111)) – jeżeli składający pismo działa przez pełnomocnika.

☐ Potwierdzenie uiszczenia opłaty skarbowej od pełnomocnictwa – jeżeli obowiązek uiszczenia takiej opłaty wynika z ustawy z dnia 16 listopada 2006 r. o opłacie skarbowej.

x (Nieobowiązkowo). Określenie granic terenu w formie graficznej w przypadku wskazania terenu objętego pismem jako części działki ewidencyjnej lub działek ewidencyjnych.

x (Nieobowiązkowo). Inne załączniki – w przypadku zaznaczenia pola należy podać nazwy załączników.[9]:

1. wniosek o stwierdzenie nabycia własności części nieruchomości złożone do Sądu Rejonowego Lublin-Wschód w Lublinie z siedzibą w Świdniku
2. uzgodniony wstępny projekt podziału działki nr 1450 z dn 23.05.2011
3. wypis z rejestru gruntów z dnia 19.10.2012
4. umowa sprzedaży praw i roszczeń z tytułu nakładów oraz przeniesienia posiadania

D.2. 10. PODPIS SKŁADAJĄCEGO PISMO (PEŁNOMOCNIKA) I DATA PODPISU

Podpis powinien być czytelny. Podpis i datę podpisu umieszcza się w przypadku składania pisma w postaci papierowej.

Podpis: [redacted] Data: 26.10.2026

1) Można zaznaczyć więcej niż jedno pole. W ramach jednego pisma można wybrać tylko te akty, w przypadku których pismo będzie wysyłane do tego samego organu wskazanego w pkt 1. W przypadku gdy treść wniosku lub uwagi związana jest z dokumentem powiązanym z aktem planowania przestrzennego (np. sporządzanej w toku procedowania aktu, w ramach strategicznej oceny oddziaływania na środowisko, prognozy oddziaływania na środowisko), należy w pkt 3 wybrać rodzaj aktu planowania przestrzennego, którego ten dokument dotyczy, po czym wprowadzić treść wniosku lub uwagi w pkt 7.1 lub 7.2.

2) Nie dotyczy planu zagospodarowania przestrzennego województwa.

3) Nie dotyczy planu zagospodarowania przestrzennego województwa i audytu krajobrazowego.

4) W pkt 4 należy podać adres zamieszkania albo siedziby składającego pismo. W przypadku wypełnienia pkt 5 podaje się adres do korespondencji składającego pismo, jeżeli jest inny niż adres podany w pkt 4. W przypadku wypełnienia pkt 6 podaje się adres zamieszkania albo siedziby pełnomocnika. W przypadku większej liczby składających pismo lub pełnomocników dane kolejnych składających pismo lub pełnomocników dodaje się w formularzu albo zamieszcza na osobnych stronach i dołącza do formularza.

5) Adres skrytki ePUAP lub adres do doręczeń elektronicznych wskazuje się w przypadku wyrażenia zgody na doręczanie korespondencji za pomocą środków komunikacji elektronicznej, z zastrzeżeniem przypadków, w których organ, zgodnie z przepisami ustawy z dnia 18 listopada 2020 r. o doręczeniach elektronicznych (Dz. U. z 2023 r. poz. 285, z późn. zm.), ma obowiązek doręczenia korespondencji na adres do doręczeń elektronicznych.

6) Maksymalna liczba znaków w pkt 7.1. wynosi 1000, natomiast w przypadku pkt 7.2.4. wartość ta odnosi się do pojedynczego wiersza. W przypadku potrzeby dodatkowego uzasadnienia, które wykracza poza wskazany limit znaków, uzasadnienie zamieszcza się na osobnych stronach i dołącza do formularza. W przypadku większej liczby wierszy w pkt 7.2.4. kolejne wiersze dodaje się w formularzu albo zamieszcza na osobnych stronach i dołącza do formularza.

7) W przypadku zaznaczenia pola „nie" (wskazania terenu objętego pismem jako części działki ewidencyjnej lub działek ewidencyjnych) można dodać załącznik z określeniem granic terenu w formie graficznej.

8) Podaje się nazwę lub symbol klasy przeznaczenia terenu zgodnie ze standardami określonymi w przepisach wykonawczych wydanych na podstawie art. 16 ust. 2 ustawy z dnia 27 marca 2003 r. o planowaniu i zagospodarowaniu przestrzennym (Dz. U. z 2023 r. poz. 977, z późn. zm.).

9) W przypadku dołączenia do pisma załączników zawierających dane osobowe, inne niż wymienione w pkt 4, 5 i 6, załączniki te należy zanonimizować, tj. ukryć dane osobowe.

KLAUZULA INFORMACYJNA W ZWIĄZKU Z 13 UST.1 I 2 ROZPORZĄDZENIA PE I RADY (UE) 2016/67 (RODO)

Zgodnie z art. 13 Rozporządzenia Parlamentu Europejskiego i Rady (UE) 2016/679 z dnia 27 kwietnia 2016 r. informuję, iż

1) Administratorem danych osobowych jest Wójt Gminy Krzczonów reprezentujący Urząd Gminy w Krzczonowie, ul. Spokojna 7, 23-110 Krzczonów, adres mailowy: sekretariat@krzczonow.mbnet.pl .
2) Kontakt z Inspektorem Ochrony Danych możliwy jest pod adresem mailowym iod@lokalneogniwo.pl
3) Zebrane dane osobowe przetwarzane będą w celu realizacji zadań ustawowych tj.
   - przygotowania dokumentu planistycznego na podstawie art. 6 ust. 1 lit. c RODO w związku z art. 13i Ustawy z dnia 27 marca 2003 r. o planowaniu i zagospodarowaniu przestrzennym (Dz. U. z 2024 r. poz. 1130, z późn. zm.)
   - rozpatrzenia złożonych wniosków i konsultacji społecznych dotyczących projektu planu ogólnego w związku z art. 13 i ust. 3 pkt. 8) i 9) powołanej Ustawy.
4) Po zrealizowaniu zadania publicznego dane osobowe przechowywane będą w celach archiwalnych, zgodnie z obowiązującymi przepisami o narodowym zasobie archiwalnym i archiwach.
5) Odbiorcą danych osobowych mogą być: a) organy władzy publicznej oraz podmioty wykonujące zadania publiczne lub działające na zlecenie organów władzy publicznej, w zakresie i w celach, które wynikają z przepisów powszechnie obowiązującego prawa; b) podmioty, które na podstawie stosownych umów przetwarzają dane osobowe, dla których administratorem jest Wójt Gminy Krzczonów; c) podmioty kontrolujące działalność administratora danych.
6) Każdy ma prawo do żądania od administratora dostępu do danych osobowych oraz w przypadku, gdy dane osobowe nie zostały zebrane od osoby, której dane dotyczą – do wszelkich dostępnych informacji o ich źródle, jeśli nie wpływa to na ochronę praw i wolności osoby, od której te dane pozyskano, ponadto każdemu przysługuje prawo do sprostowania danych, usunięcia lub ograniczenia przetwarzania,
7) Podanie danych jest dobrowolne, ale konieczne dla realizacji celów, dla których dane są zbierane. Brak podania wymaganych danych uniemożliwi realizację celów, dla których są zbierane.
8) Każdy ma prawo wniesienia skargi do organu nadzorczego, którym jest Prezes Urzędu Ochrony Danych Osobowych z siedzibą ul. Stawki 2, 00-193 Warszawa.
9) Zebrane dane osobowe nie podlegają zautomatyzowanemu decyzji, w tym profilowaniu.

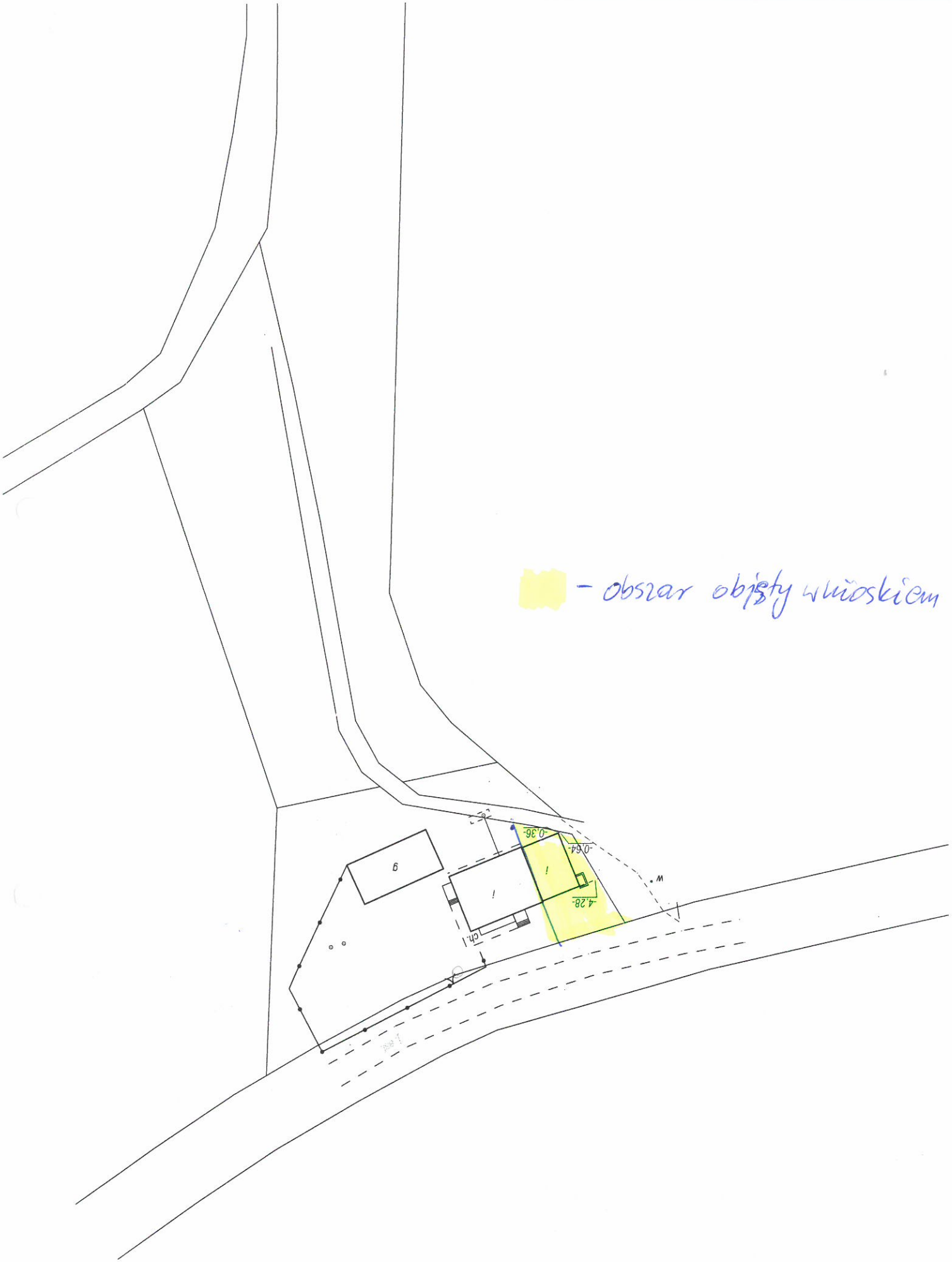
- obszar objęty wnioskiem
0.36
0.64
4.28
g
i
ch.i
w

Wstępny projekt podziału działki nr 1450
Skala 1:1000



Ark. mapy 146.141.231

Obręb: 22 – Sobieska Wola I; gm. Krzczonów

działka nr: 1450 o pow. 0,2500 ha

Właściciel: Skarb Państwa

We władaniu:

1) Ochotnicza Straż Pożarna w Sobieskiej Woli dz. nr 1450/2

2) [redacted] dz. nr 1450/1

Wstępny projekt podziału działki
uzgodniono:

1. dz. Nr 1450/1 o pow. 0,0302 ha

2. dz. Nr 1450/2 o pow. 0,2198 ha

Nr ks. zam. 4307 / 160 / 2011

Sporządził: dn. 23.05.2011 r.

[redacted]

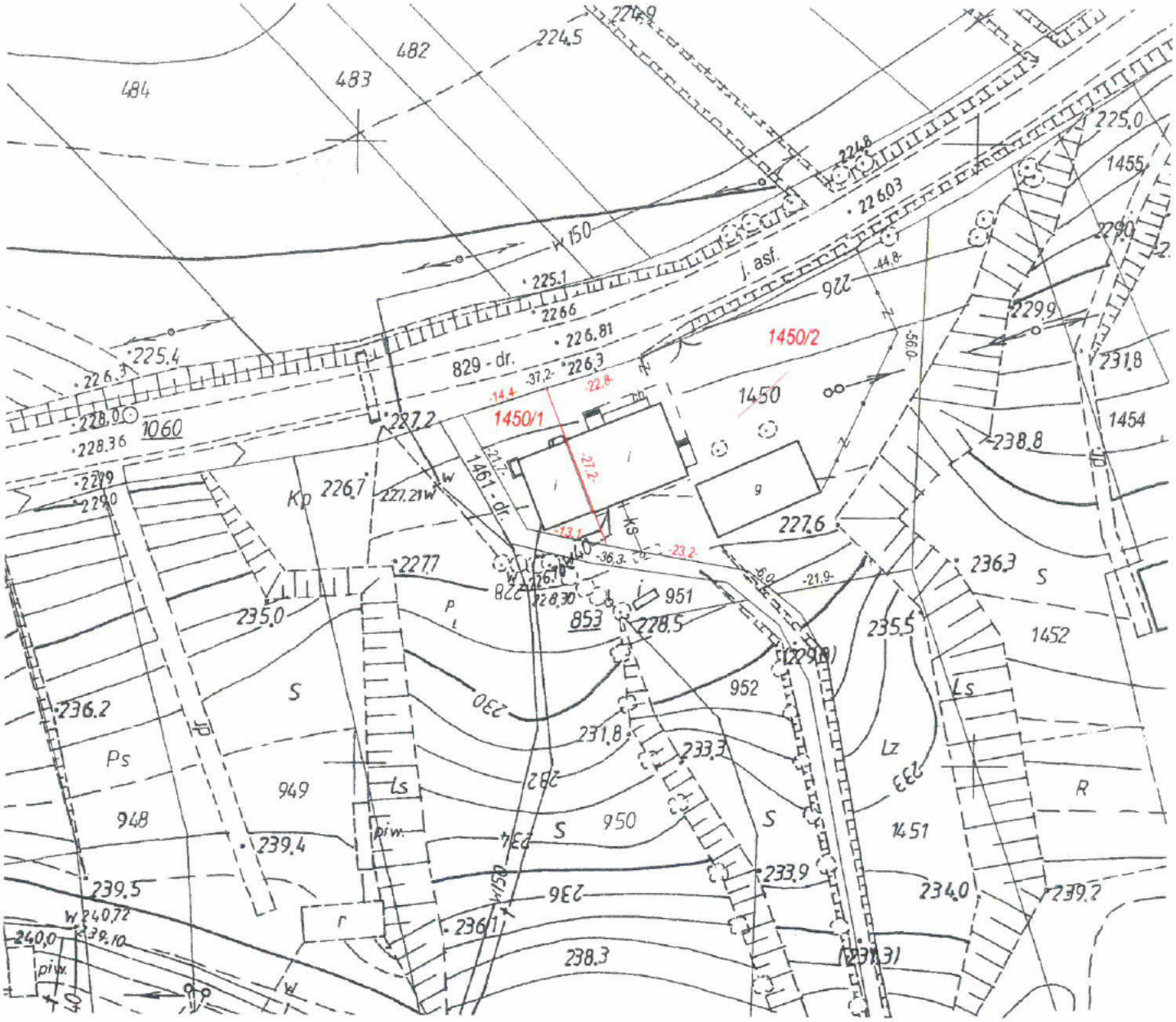

Właściciele działek sąsiadujących:

DZIAŁKA 1451

1) [redacted] *udział 5/6*

2) [redacted] *udział 1/6*

DZIAŁKA 1452

[redacted]

DZIAŁKA 829
Zarząd Dróg Powiatowych w Lublinie
z/s w Bełżycach
ul. Żeromskiego 3; 24-200 Bełżyce

DZIAŁKA 1461
Gmina Krzczonów
ul. Spokojna 7;
23-110 Krzczonów

Starostwo Powiatowe
w Lublinie
FILIA WYDZIAŁU GEODEZJI
ul. Piłsudskiego 22
23-100 Bychawa

Województwo : **LUBELSKIE**
Powiat : **LUBELSKI**
Jednostka ewidencyjna : **KRZCZONÓW**
Obręb : **22 SOBIESKA WOLA DRUGA**

WYPIS Z REJESTRU GRUNTÓW

z dnia: 2012-10-19

Jednostka rejestrowa : **G.1**

Lp	Podmiot ewidencyjny	Charakter własności / władania	Udział
1	[redacted]	władanie (na zasadach posiadania samoistnego)	302/2500
2	OCHOTNICZA STRAŻ POŻARNA W SOBIESKIEJ WOLI SOBIESKA WOLA II; 23-110 KRZCZONÓW;	władanie (na zasadach posiadania samoistnego)	2198/2500

Nr działki	Ark.	Położenie działki	Pow. działki [ha]	Nr KW lub inny dokument własności	Opis użytku	Klasa	Pow. uż. [ha]
1450	2		0.25	[redacted]	Br Ps	V	0.25

Razem powierzchnia działek : 0.25 ha

Słownie : dwadzieścia pięć ar.

Cała jednostka rejestrowa: 0.25 ha

Słownie : dwadzieścia pięć ar.

Dokument niniejszy jest wypisem z opisowych danych ewidencji gruntów i budynków, wydanym przez Starostwo Powiatowe w Lublinie, nie przeznaczonym do dokonania wpisu w księdze wieczystej.

Sporządził : [redacted]

[redacted]

UMOWA SPRZEDAŻY
PRAW I ROSZCZEŃ Z TYTUŁU NAKŁADÓW
ORAZ PRZENIESIENIA POSIADANIA

Sporządzona w Lublinie dnia 01.07.2003r. pomiędzy [redacted]

a

[redacted]

o treści następującej:

1. [redacted] oświadcza, że:
   - Spółdzielnia od 1973 r. jest w posiadaniu części działki gruntu nr 1450 we wsi Sobieska Wola II, związanej funkcjonalnie z wykorzystywaniem budynku sklepu wiejskiego wzniesionego na powyższej nieruchomości; druga część działki nr 1450, związana funkcjonalnie z wykorzystywaniem budynku remizy, znajduje się w posiadaniu Ochotniczej Straży Pożarnej w Sobieskiej Woli II;
   - w 1973 r. na powyższej nieruchomości Spółdzielnia z własnych środków wybudowała budynek murowany sklepu wiejskiego o powierzchni użytkowej 85,6 m^2, powierzchni zabudowy 102,9 m^2 i kubaturze 391,0 m^3, który przylega jedną ścianą do budynku remizy;

2. [redacted] oświadcza, że posiada zgodę sędziego-komisarza na sprzedaż praw i roszczeń z tytułu nakładów na budynek murowany sklepu wiejskiego.

3. [redacted] oświadcza, że wydaje w posiadanie budynek wraz z działką i sprzedaje prawo do nakładów opisane w p. 1 na rzecz [redacted] za łączną cenę [redacted], a [redacted] oświadcza, że wyraża zgodę na przeniesienie posiadania oraz że kupuje prawa i roszczenia z tytułu nakładów za fundusze odrębne do majątku odrębnego, na cele związane z prowadzoną działalnością gospodarczą.

4. Strony oświadczają, że cała cena została wpłacona przed podpisaniem umowy na rachunek bankowy [redacted]

[redacted]

[redacted]

5. [redacted] oświadcza, że wydanie w posiadanie [redacted] przedmiotowej nieruchomości nastąpi dnia 31 lipca 2003 r.

6. [redacted] będzie ponosić ciężary związane z nieruchomością od dnia objęcia nieruchomości w posiadanie.

7. W sprawach nie uregulowanych niniejszą umową zastosowanie mają przepisy Kodeksu cywilnego.

8. Umowę sporządzono w czterech jednobrzmiących egzemplarzach, po dwa dla każdej ze stron.

[redacted]

[redacted]

KANCELARIA NOTARIALNA

[redacted]

REPERTORIUM A Nr [redacted]

Dnia pierwszego lipca, roku dwa tysiące trzeciego (01.07.2003 r.).
Poświadczam, że powyższe podpisy złożyły w mojej obecności w dniu dzisiejszym w Kancelarii Notarialnej [redacted]

1. [redacted]

[redacted] która to spółdzielnia wpisana jest pod nr S-106 w rejestrze Spółdzielni Sądu Rejonowego w Lublinie, co ustaliłam na podstawie odpisu z rejestru wydanego w dniu 14 lipca 1995 roku.

2. [redacted]

Tożsamość ustaliłam na podstawie dowodów osobistych.

Pobrano:

– taksę notarialną na podstawie rozporządzenia Min. Spraw. z dn. 12. kwietnia 1991 r. w sprawie taksy notarialnej (Dz. U. Nr 33, poz. 146 z późn. zm.):

z § 13 ..... [redacted]

– podatek VAT 22% na podstawie art. 18 ustawy o podatku od towarów i usług oraz o podatku akcyzowym (Dz. U. Nr 129, poz. 599 z 1994 r.), to jest: ..... [redacted]

Razem pobrano: ..... [redacted]

Podatku od czynności cywilnoprawnych nie pobrano na podstawie art. 10 ust. 2 pkt 1 ustawy z dnia 9 września 2000 r. o podatku od czynności cywilnoprawnych (Dz. U. Nr 86 poz. 959).

[redacted]

str 87



plan	https://www.gov.pl/zagospodarowanieprzestrzenne/app /AktPlanowaniaPrzestrzennego/PL.ZIPPZP.11137/060909-POG/1POG
obszar uzupelnienia zabudowy	PL.ZIPPZP.11137_060909-POG_1POG-297OUZ_20260423T121641
identifier	https://www.gov.pl/zagospodarowanieprzestrzenne/app /ObszarUzupelnieniaZabudowy/PL.ZIPPZP.11137/060909-POG/1POG-297OUZ/20260423T121641
przestrzen nazw	PL.ZIPPZP.11137/060909-POG
lokalny id	1POG-297OUZ
wersja id	20260423T121641
poczatek wersji obiektu	2026-04-23T12:16:41
nazwa	Obszar uzupełnienia zabudowy
oznaczenie	297OUZ
symbol	OUZ
obowiazuje od	2025-08-08
obowiazuje do	obecnie
status	w opracowaniu https://inspire.ec.europa.eu/codelist/ProcessStepGeneralValue /elaboration
charakter ustalenia	ogólnie wiążące https://inspire.ec.europa.eu/codelist/RegulationNatureValue /generallyBinding
geometria	



plan	https://www.gov.pl/zagospodarowanieprzestrzenne/app /AktPlanowaniaPrzestrzennego/PL.ZIPPZP.11137/060909-POG/1POG
obszar uzupelnienia zabudowy	PL.ZIPPZP.11137_060909-POG_1POG-298OUZ_20250811T132145
identifier	https://www.gov.pl/zagospodarowanieprzestrzenne/app

Lublin, dnia 25.10.2026 r.



Do:
Sąd Rejonowy Lublin-Wschód w Lublinie z siedzibą w Świdniku,
ul. Kardynała Stefana Wyszyńskiego 18,
21-040 Świdnik
I Wydział Cywilny

Wnioskodawczyni:
[redacted]

Uczestnicy postępowania:
Ochotnicza Straż Pożarna w Sobieskiej Woli II
Sobieska Wola Druga 120,
23-110 Sobieska Wola Druga

WPIS: [redacted]

WNIOSEK O STWIERDZENIE NABYCIA WŁASNOŚCI CZĘŚCI NIERUCHOMOŚCI PRZEZ ZASIEDZENIE

Działając we własnym imieniu wnoszę o:

1. stwierdzenie, że ja niżej podpisana, [redacted] nabyłam z dniem 26 stycznia 2025 r. przez zasiedzenie własność części nieruchomości gruntowej, oznaczonej numerem [redacted] położonej w obrębie Sobieska Wola II, gmina Krzczonów, oznaczonej jako działka ewidencyjna nr 1450 o powierzchni 302 m2, której przebieg i położenie zostały oznaczone we wstępnym projekcie podziału działki nr 1450 z dnia 23 maja 2011 r., stanowiącym załącznik do niniejszego wniosku;
2. dopuszczenie i przeprowadzenie dowodów z zeznań świadków:
   a. [redacted]
   b.
   obu ww.na okoliczność samoistnego posiadania przeze mnie przedmiotowej nieruchomości od 2003 r.
3. dopuszczenie i przeprowadzenie dowodu z oględzin nieruchomości: na okoliczność zagospodarowania przeze mnie nieruchomości
4. Dopuszczenie i przeprowadzenie dowodu z opinii biegłego geodety celem naniesienia granic nieruchomości zgodnie z załączoną mapą dotyczącą planowanego podziału,
5. dopuszczenie i przeprowadzenie dowodów z następujących dokumentów:

a. wstępnego projektu podziału działki nr 1450 z dnia 23 maja 2011 r. - na okoliczność położenia i oznaczenia części nieruchomości objętej wnioskiem

b. postanowienia Sądu Rejonowego w Lublinie z dnia 26 stycznia 1995 r. o ogłoszeniu upadłości [redacted] - na okoliczność wszczęcia postępowania upadłościowego i ustanowienia syndyka masy upadłości, prowadzenia przez Spółdzielnię w 1995 r. sklepu, posiadania samoistnego nieruchomości w 1995 r.

c. postanowienia Sądu Rejonowego w Lublinie z dnia 25 czerwca 2003 r. sygn. [redacted] - na okoliczność wyrażenia zgody na sprzedaż praw do nakładów na budynek sklepu położony na działce nr 1450

d. protokołu z otwarcia ofert w przetargu pisemnym z dnia 10 czerwca 2003 r. - na okoliczność złożenia przeze mnie, [redacted] najkorzystniejszej oferty nabycia praw do nakładów

e. umowy zawartej z syndykiem masy upadłości w dniu 1 lipca 2003 r. - na okoliczność nabycia praw i roszczeń z tytułu nakładów oraz przekazania mi posiadania budynku sklepu i związanej z nim części gruntu

f. pisma z dnia 18 lipca 2012 r. dotyczącego zgłoszenia robót budowlanych - na okoliczność podjęcia przez wnioskodawczynię samodzielnych czynności dotyczących utwardzenia terenu działki i remontu budynku oraz występowania przed organami administracji publicznej jako osoba władająca budynkiem jak właściciel

g. pisma Starosty Lubelskiego z dnia 22 sierpnia 2012 r. o niewniesieniu sprzeciwu wobec zgłoszonych robót budowlanych - na okoliczność podjęcia przez wnioskodawczynię samodzielnych czynności dotyczących remontu nieruchomości, umożliwienia wnioskodawczyni przeprowadzenia remontu oraz występowania przed organami administracji publicznej jako osoba władająca nieruchomością jak właściciel

h. porozumienia zawartego z Ochotniczą Strażą Pożarną w Sobieskiej Woli w dniu 24 stycznia 2012 r. - na okoliczność ustalenia sposobu korzystania z poszczególnych części działki nr 1450, przebiegu faktycznej granicy wzdłuż przylegających ścian budynku sklepu i remizy oraz potwierdzenia przekazania mi posiadania przez syndyka

i. wypisu z rejestru gruntów z dnia 19 października 2012 r. - na okoliczność ujawnienia mnie jako posiadacza samoistnego części działki nr 1450 odpowiadającej udziałowi 302/2500 oraz OSP jako posiadacza pozostałej części

j. decyzji Wójta Gminy Krzczonów z dnia 18 lutego 2025 r. odmawiającej ustalenia warunków zabudowy - na okoliczność podejmowania przeze mnie działań dotyczących dalszego wykorzystania nieruchomości, postępowania administracyjnego dotyczącego nieruchomości oraz występowania przed organami administracji publicznej jako osoba władająca nieruchomością jak właściciel

k. wyroku Wojewódzkiego Sądu Administracyjnego w Lublinie z dnia 22 stycznia 2026 r., sygn. [redacted] - na okoliczność zakończenia postępowania sądowoadministracyjnego dotyczącego warunków zabudowy oraz występowania przed organami administracji publicznej jako osoba władająca nieruchomością jak właściciel,

l. zaświadczenie Urzędu Gminy Krzczonów z dnia 12-05-2011 o opłacaniu przez [redacted] podatku od nieruchomości do 23-08-2003r.

m. decyzje w sprawie wymiaru podatku od nieruchomości z dn 04-09-2012, 13-07-2018, 04-05-2026 wraz z zaświadczenie z 12.05.20211 r. zapłacie podatku od nieruchomości przez [redacted] oraz z 02.05.2011 r. o zapłacie podatku przeze mnie potwierdzeniami płatności - na okoliczność opłacania podatku od nieruchomości za budynek nr 120a i 302m2 działki nr 1450 położone w Sobieskiej Woli Drugiej przeze mnie oraz mojego poprzednika prawnego,

6. dopuszczenie i przeprowadzenie dowodów ze zdjęć załączonych na nośniku danych: na okoliczność samoistnego posiadania przedmiotowej nieruchomości przeze mnie od 2003 roku do dnia dzisiejszego,

7. wezwanie przez ogłoszenie, na podstawie art. 609 § 2 k.p.c., innych osób zainteresowanych, których udział w sprawie jest konieczny lub które mogą wykazać interes prawny w jej rozstrzygnięciu.

8. dopuszczenie i przeprowadzenie dowodu z przesłuchania stron: na wszystkie okoliczności opisane w uzasadnieniu.

UZASADNIENIE

I. Przedmiot wniosku i stan nieruchomości

Przedmiotem niniejszego postępowania jest stwierdzenie, że ja, [redacted] **nabyłam przez zasiedzenie własność części nieruchomości gruntowej oznaczonej jako działka ewidencyjna nr 1450, położonej w obrębie Sobieska Wola II [redacted] gmina Krzczonów, o powierzchni 302m2.**

Na przedmiotowej działce znajdują się **dwa budynki: budynek remizy Ochotniczej Straży Pożarnej w Sobieskiej Woli II [redacted] oraz budynek dawnego sklepu wiejskiego [redacted]** Obiekty te posiadają przylegające ściany, jednak funkcjonują jako odrębne budynki, użytkowane przez różne podmioty. **Nieruchomość pochodzi z gruntów wspólnotowych**. Nie została objęta podziałem wspólnoty gruntowej, ponieważ pozostawiono ją na cele ogólne wsi.

W praktyce doszło do utrwalenia odrębnego sposobu korzystania z poszczególnych części działki. **Część nieruchomości związana z budynkiem remizy pozostawała w posiadaniu Ochotniczej Straży Pożarnej w Sobieskiej Woli II. Pozostała część, związana z budynkiem dawnego sklepu wiejskiego.**

Granica faktycznego korzystania z nieruchomości przebiega wzdłuż przylegających ścian budynku sklepu i remizy strażackiej. Taki sposób korzystania został wyraźnie potwierdzony przeze mnie oraz OSP w porozumieniu z dnia 24 stycznia 2012 r.

Dowód: Porozumienie z dnia 24 stycznia 2012 r.

Nie dochodzę zatem stwierdzenia zasiedzenia całej działki nr 1450. **Przedmiotem mojego żądania jest wyłącznie ta część gruntu o pow. 302m2, która pozostawała w posiadaniu związanym z budynkiem dawnego sklepu wiejskiego**. Obszar tej części został oznaczony na mapie sporządzonej przez geodetę, umożliwiającej określenie przebiegu granic przedmiotu zasiedzenia.

Dowód: Wstępny projekt podziału działki nr 1450 z dnia 23 maja 2011 r.

II. Objęcie części nieruchomości w posiadanie przez Gminną Spółdzielnię „Samopomoc Chłopska" w Krzczonowie

Część działki nr 1450, na której znajduje się budynek dawnego sklepu wiejskiego, prawdopodobnie pozostawała w posiadaniu Gminnej Spółdzielni „Samopomoc Chłopska" w Krzczonowie. Spółdzielnia wybudowała na własny koszt murowany budynek sklepu wiejskiego o powierzchni użytkowej 85,6 m^2, powierzchni zabudowy 102,9 m^2 oraz kubaturze 391 m^3. Budynek został usytuowany bezpośrednio przy budynku remizy strażackiej i przylega do niego zewnętrzną ścianą. Budynek Straży wybudowany był kilka lat wcześniej. budynek Spółdzielni wzniesiony był kilka lat później. Od chwili wybudowania obiekt wykorzystywano do prowadzenia działalności handlowej. Spółdzielnia samodzielnie decydowała o przeznaczeniu budynku, korzystała z niego w ramach prowadzonej działalności oraz władała gruntem zajętym pod sklep i związanym z jego użytkowaniem jak właściciel o czym świadczy opłacany przez Gminną Spółdzielnię podatek od nieruchomości.

Bezsprzecznie, zgodnie z postanowieniem Sądu Rejonowego w Lublinie z dnia 26 stycznia 1995 r. o ogłoszeniu upadłości [redacted] w dniu **26 stycznia 1995 r.** Spółdzielnia była posiadaczem samoistnym nieruchomości i prowadziła na niej już sklep.

Dowód: postanowienie Sądu Rejonowego w Lublinie z dnia 26 stycznia 1995 r. o ogłoszeniu upadłości [redacted]

Data 26 stycznia 1995 r. stanowi datę początkową biegu terminu zasiedzenia nieruchomości.

III. Postępowanie upadłościowe Spółdzielni i przekazanie mi posiadania

Postanowieniem Sądu Rejonowego w Lublinie z dnia 26 stycznia 1995 r. **ogłoszono upadłość** [redacted] i wyznaczono syndyka masy upadłości [redacted] W toku postępowania upadłościowego syndyk podejmował czynności zmierzające do likwidacji majątku Spółdzielni, w tym do sprzedaży praw do nakładów poczynionych na poszczególnych nieruchomościach.

Dowód: postanowienia Sądu Rejonowego w Lublinie z dnia 26 stycznia 1995 r. o ogłoszeniu upadłości [redacted]

Postanowieniem z dnia 25 czerwca 2003 r. Sąd Rejonowy w Lublinie wyraził zgodę na sprzedaż prawa do nakładów na budynek położony na działce nr 1450 w Sobieskiej Woli II. Wartość nakładów oszacowano na [redacted]

Dowód: Postanowienie Sądu Rejonowego z dnia 25 czerwca 2003 r., sygn. [redacted]

W dniu 10 czerwca 2003 r. **przeprowadzono przetarg pisemny dotyczący sprzedaży praw do nakładów należących do masy upadłości.** Złożyłam ofertę nabycia praw do nakładów na budynek znajdujący się na działce nr 1450, oferując cenę [redacted] **Moja oferta została uznana za najkorzystniejszą.**

Dowód: Protokół z otwarcia ofert z dnia 10 czerwca 2003

W dniu 1 lipca 2003 r. zawarłam **z syndykiem umowę, której przedmiot obejmował sprzedaż praw i roszczeń z tytułu nakładów na budynek sklepu, wydanie w posiadanie części nieruchomości zajmowanej przez sklep oraz przeniesienie faktycznego posiadania tej części działki.** Cena sprzedaży wyniosła [redacted] i została zapłacona przeze mnie przed podpisaniem umowy. Wydanie nieruchomości miało nastąpić w dniu 31 lipca 2003 r. **Od tego momentu objęłam w posiadanie budynek sklepu oraz związaną z nim część działki.**

Dowód: Umowa z dnia 1 lipca 2003 r.

Umowa z dnia 1 lipca 2003 r. potwierdza objęcie przeze mnie posiadania budynku sklepu i związanej z nim części gruntu po wieloletnim korzystaniu z tej części nieruchomości przez [redacted] **Od chwili wydania nieruchomości kontynuowałam posiadanie w zakresie odpowiadającym dotychczasowemu sposobowi korzystania z gruntu, obejmującemu budynek sklepu i teren funkcjonalnie z nim związany.**

IV. Samoistne posiadanie wykonywane przeze mnie

Po objęciu nieruchomości w 2003 r. kontynuowałam korzystanie z budynku dawnego sklepu oraz związanej z nim części gruntu. Charakter i zakres wykonywanego przeze mnie władztwa znajdują potwierdzenie w podejmowanych przeze mnie czynnościach faktycznych oraz dokumentach dotyczących nieruchomości.

W dniu 23 stycznia 2004 r. **zawarłam z Ochotniczą Strażą Pożarną w Sobieskiej Woli umowę dotyczącą korzystania z części nieruchomości położonej w Sobieskiej Woli**, obejmującej działki nr 951 i 1450 celem wybudowania szamba niezbędnego do prowadzenia sklepu na części będącej w posiadaniu Straży Pożarnej, na mojej części nie było miejsca. Na nieruchomości znajdował się budynek wykorzystywany przeze mnie do prowadzenia sklepu, do którego prawa do nakładów nabyłam od syndyka masy upadłości [redacted] Na podstawie tej umowy OSP wyraziła zgodę na wybudowanie przeze mnie szamba na części działki będącej w ich posiadaniu, ponieważ na części będącej w moim posiadaniu nie było miejsca na szambo a było ono niezbędne do prowadzenia przeze mnie działalności. Koszty budowy oraz uzyskania wymaganych pozwoleń poniosłam sama.

Dowód: Umowa z dnia 23 stycznia 2004 r.

W dniu 18 lipca 2012 r. zgłosiłam zamiar przeprowadzenia remontu budynku handlowo-usługowego, utwardzenia terenu wokół i ułożenia ogrodzonego placu z kostki 60m2 pod ogródek piwny. Starosta Lubelski w dniu 22 sierpnia 2012 r. nie wniósł sprzeciwu wobec zgłoszenia robót budowlanych, co umożliwiło mi przeprowadzenie remontu. **Okoliczności te potwierdzają, że samodzielnie wykonywałam czynności dotyczące nieruchomości, ponosiłam związane z tym nakłady i decydowałam o jej dalszym wykorzystaniu.** Fakt, że Starosta Lubelski przyjął moje zgłoszenie robót budowlanych i nie wniósł wobec niego sprzeciwu, **potwierdza, że występowałam przed organem administracji publicznej jako osoba uprawniona do podejmowania czynności dotyczących nieruchomości, traktowana jako osoba władająca nim jak właściciel.**

Dowód: Pismo Starosty Lubelskiego z dnia 22 sierpnia 2012 r.

Szczególne znaczenie dowodowe ma porozumienie zawarte w dniu 24 stycznia 2012 r. pomiędzy mną a Ochotniczą Strażą Pożarną w Sobieskiej Woli. Strony zgodnie potwierdziły w nim **sposób wykonywania samoistnego posiadania odpowiednich części działki nr 1450. Wskazano, że każda ze stron korzysta z części nieruchomości związanej z użytkowanym przez nią budynkiem, a granica faktycznego korzystania przebiega wzdłuż przylegającej ściany budynku sklepu i**

remizy. W porozumieniu potwierdzono również, że nabyłam posiadanie części nieruchomości od syndyka masy upadłości [redacted]

Dowód: Porozumienie z dnia 24 stycznia 2012 r.

Zostałam ujawniona w ewidencji gruntów jako posiadacz samoistny części działki nr 1450 odpowiadającej udziałowi 302/2500, natomiast OSP w Sobieskiej Woli została ujawniona jako posiadacz samoistny pozostałej części nieruchomości odpowiadającej udziałowi 2198/2500. Istotne jest to, że określono faktyczną granicę korzystania z nieruchomości. **Pozwala to na wykazanie, że moje posiadanie odnosiło się do określonej części działki, związanej z budynkiem sklepu o pow. 302m2, a nie do całej działki nr 1450.**

Dowód: Wypis z rejestru gruntów z dnia 19 października 2012 r.

Ujawnienie mnie w ewidencji gruntów jako posiadacza samoistnego części działki nr 1450 odpowiadającej udziałowi 302/2500 **potwierdza zakres władztwa wykonywanego przeze mnie nad częścią nieruchomości związaną z budynkiem sklepu.** Porozumienie z dnia 24 stycznia 2012 r. jednoznacznie opisuje utrwalony sposób korzystania z działki oraz przebieg granicy faktycznego posiadania wzdłuż przylegającej ściany sklepu i remizy.

Wykonałam **plac z kostki brukowej(ok. 60m2) i ogrodziłam go, pozostały pac utwardziłam kruszywem celem zorganizowania parkingu , nie pytając nikogo innego o zgodę.**

Dowód:

a. *oględziny,*

b. *przesłuchanie stron,*

c. *zeznania świadków wskazanych w petitum pisma.*

Ponadto, opłacałam regularnie od 2003 r. podatek od nieruchomości w zakresie dotyczącym nie tylko budynku ale również całego gruntu wskazanego na mapie, o którego stwierdzenie zasiedzenia wnoszę. Podatek opłacał również poprzedni posiadacz nieruchomości- spółdzielnia.

Dowód:

a. *zaświadczenie Urzędu Gminy Krzczonów z dnia 12-05-2011 o opłacaniu przez* [redacted] *podatku od nieruchomości do 23-08-2003r.*

b. *Decyzje w sprawie wymiaru podatku od nieruchomości z dn 04-09-2012, 13-07-2018, 04-05-2026 wraz z zaświadczenie z 12.05.20211 r. zapłacie podatku od nieruchomości przez* [redacted] *oraz z 02.05.2011 r. o zapłacie podatku przeze mnie potwierdzeniami płatności*

V. Znaczenie nakładów i remontu budynku

Spółdzielnia wybudowała sklep na własny koszt i przez wiele lat wykorzystywała go do prowadzenia działalności handlowej. Po przejęciu posiadania podejmowałam czynności dotyczące utrzymania porządku na terenie działki wokół budynku, koszenia trawy za budynkiem, sprzątania, wykonania ogrodzonego placu z kostki o powierzchnia ok 60 m2 na potrzeby ogródka piwnego, utwardzenia pozostałego terenu przed budynkiem na potrzeby parkingu dla klientów sklepu oraz remontu budynku. Zgłosiłam roboty budowlane, a następnie podejmowałam działania zmierzające do zmiany sposobu użytkowania obiektu.

Dowód:

a. *oględziny,*

b. *przesłuchanie stron,*

c. *zeznania świadków wskazanych w petitum pisma.*

W dniu 15 października 2024 r. wystąpiłam do Wójta Gminy Krzczonów z wnioskiem o ustalenie warunków zabudowy dla inwestycji polegającej na zmianie sposobu użytkowania części istniejącego budynku usługowego na budynek mieszkalny oraz budowie budynku gospodarczego. Decyzją z dnia 18 lutego 2025 r. organ odmówił ustalenia warunków zabudowy. Następnie Wojewódzki Sąd Administracyjny w Lublinie oddalił moją skargę w sprawie o sygn. [redacted]

Dowód:

a. *Decyzja Wójta Gminy Krzczonów z dnia 18 lutego 2025 r.*

b. *Wyrok Wojewódzkiego Sądu Administracyjnego w Lublinie z dnia 22 stycznia 2026 r., sygn.* [redacted]

Dokumenty te potwierdzają, że przez kolejne lata wykonywałam uprawnienia związane z nieruchomością, podejmowałam działania dotyczące jej remontu oraz zamierzałam zmienić sposób jej wykorzystania. Również w postępowaniu dotyczącym ustalenia warunków zabudowy **organy administracji publicznej traktowały mnie jako stronę postępowania, uznając mnie za jedyną osobę uprawnioną do występowania w sprawach dotyczących budynku i decydowania o sposobie jego wykorzystania. Potwierdza to, że wykonywałam władztwo nad nieruchomością we własnym imieniu, jak osoba uważająca się za jej właściciela.**

VI. Uczestnik postępowania

Jako uczestnika postępowania wskazuję Ochotniczą Straż Pożarną w Sobieskiej Woli, która korzysta z części działki nr 1450 związanej z budynkiem remizy strażackiej. Udział OSP w postępowaniu jest uzasadniony tym, że budynek remizy i budynek dawnego sklepu są połączone przylegającymi ścianami, a faktyczna granica korzystania z nieruchomości przebiega wzdłuż tych ścian. Sposób korzystania z poszczególnych części działki został potwierdzony w porozumieniu z dnia 24 stycznia 2012 r.

Dowód:

a. *porozumienie z dnia 24 stycznia 2012 r.*

b. *przesłuchanie stron.*

VII. Podstawy prawne żądania

Zgodnie z art. 172 k.c. posiadacz nieruchomości niebędący jej właścicielem nabywa własność, jeżeli **posiada nieruchomość nieprzerwanie jako posiadacz samoistny przez okres określony w ustawie.** Stosownie do art. 336 k.c. **posiadaczem samoistnym jest ten, kto faktycznie włada rzeczą jak właściciel.**

W niniejszej sprawie szczególne znaczenie ma art. 176 § 1 k.c., zgodnie z którym, **jeżeli podczas biegu zasiedzenia nastąpiło przeniesienie posiadania, obecny posiadacz może doliczyć do czasu, przez który sam posiada, czas posiadania swego poprzednika, jeżeli zostały spełnione**

ustawowe przesłanki. Zastosowanie tego przepisu nie wymaga, abym była następcą prawnym poprzednika w zakresie prawa własności.

W niniejszej sprawie **podstawą zastosowania art. 176 § 1 k.c. jest umowa zawarta przeze mnie z syndykiem masy upadłości w dniu 1 lipca 2003 r., obejmująca przekazanie mi faktycznego posiadania części nieruchomości zajmowanej przez sklep**. Umowa z dnia 1 lipca 2003 r. stanowi podstawę do stwierdzenia następstwa w posiadaniu i doliczenia okresu posiadania Gminnej Spółdzielni do okresu mojego posiadania, stosownie do art. 176 § 1 k.c.

VIII. Termin zasiedzenia i data nabycia własności

Posiadanie części działki nr 1450 związanej z budynkiem sklepu bezsprzecznie ma miejsce od **26 stycznia 1995 roku**, kiedy [redacted] prowadziła tam sklep. Spółdzielnia władała tą częścią nieruchomości przez kolejne lata, **a następnie przekazała mi posiadanie** na podstawie umowy z dnia 1 lipca 2003 r., z wydaniem nieruchomości w dniu 31 lipca 2003 r. **Po objęciu posiadania kontynuowałam władanie tą samą częścią gruntu, korzystając z budynku, ponosząc nakłady na utrzymanie i remont oraz podejmując działania związane z jego dalszym wykorzystaniem**.

Wnoszę o uwzględnienie przy obliczaniu okresu zasiedzenia okresu posiadania wykonywanego wcześniej przez [redacted] ponieważ objęłam posiadanie spornej części działki nr 1450 w następstwie przekazania mi go przez dotychczasowego posiadacza. Podstawę prawną mojego stanowiska stanowi art. 176 § 1 k.c., zgodnie z którym, jeżeli podczas biegu zasiedzenia nastąpiło przeniesienie posiadania, obecny posiadacz może doliczyć do czasu, przez który sam posiada, czas posiadania swego poprzednika, z zastrzeżeniem przesłanek określonych w tym przepisie.

W postanowieniu z dnia 4 lipca 2019 r., sygn. akt [redacted] Sąd Najwyższy wyjaśnił zasady stosowania art. 176 § 1 k.c. w przypadku kolejnych zmian posiadacza. W uzasadnieniu wskazał: „**Istotne jest, że oba te następstwa w posiadaniu powodują, że aktualny posiadacz wchodzi w prawa i obowiązki poprzednika**". Sąd Najwyższy podkreślił również: „**Ponieważ, jak wskazano, aktualny posiadacz wchodzi w prawa i obowiązki poprzednika, to ze wszelkimi tego konsekwencjami, a więc również co do jego prawa doliczenia okresu wcześniejszego poprzednika**". Ponadto Sąd Najwyższy stwierdził: „Nie ma więc potrzeby użycia w przepisie sformułowania "poprzednicy", gdyż przy użyciu słowa "poprzednik" w liczbie pojedynczej dochodzi do doliczenia przez każdego kolejnego posiadacza okresu posiadania swojego bezpośredniego posiadacza, co powoduje, że aktualny posiadacz, wchodząc w sytuację prawną poprzednika, może doliczyć ten okres do doliczenia którego był uprawniony poprzednik".

Przekazanie posiadania zostało udokumentowane umową z dnia 1 lipca 2003 r., zatytułowaną „Umowa sprzedaży praw i roszczeń z tytułu nakładów oraz przeniesienia posiadania", zawartą z syndykiem masy upadłości [redacted] **Powołuję się na tę umowę jako dowód przekazania mi posiadania przez podmiot, który wcześniej władał sporną częścią nieruchomości. Jej znaczenie polega na udokumentowaniu następstwa w posiadaniu, które uzasadnia rozważenie doliczenia okresu posiadania Spółdzielni na podstawie art. 176 § 1 k.c.**

Ciągłość mojego władania potwierdzają również późniejsze dokumenty, w szczególności porozumienie zawarte z Ochotniczą Strażą Pożarną w dniu 24 stycznia 2012 r., a także dokumentacja dotycząca remontu nieruchomości i planowanej zmiany sposobu użytkowania. **Dokumenty te**

powołuję na potwierdzenie sposobu, w jaki korzystałam z budynku i związanej z nim części gruntu oraz wykonywałam nad nimi faktyczne władztwo.

Przy ocenie samoistnego charakteru posiadania istotny jest również sposób faktycznego władania nieruchomością. W postanowieniu z dnia 29 grudnia 2021 r., sygn. akt [redacted] Sąd Najwyższy wskazał: „**O charakterze posiadania nie decyduje stan prawny, na podstawie którego objęto nieruchomość ani okoliczności uzyskania władania, tylko sposób władania odpowiadający prawu własności**". W mojej sprawie oznacza to, że ocena charakteru posiadania powinna uwzględniać nie tylko treść umowy zawartej z syndykiem, lecz także sposób, w jaki faktycznie władałam budynkiem sklepu i związaną z nim częścią gruntu. **Po objęciu posiadania samodzielnie korzystałam z nieruchomości, ponosiłam nakłady na nieruchomość, przeprowadziłam remont i podejmowałam działania dotyczące dalszego sposobu jej wykorzystania. Okoliczności te powołuję na potwierdzenie, że wykonywałam władztwo nad nieruchomością**.

Zgodnie z art. 172 § 2 k.c. nabycie własności nieruchomości przez zasiedzenie w złej wierze następuje po upływie 30 lat nieprzerwanego posiadania samoistnego. Przy ustalaniu wymaganego okresu należy uwzględnić również przepisy przejściowe ustawy z dnia 28 lipca 1990 r. o zmianie ustawy - Kodeks cywilny, w szczególności jej art. 9.

Wnoszę zatem o uwzględnienie okresu posiadania wykonywanego przez [redacted] w latach 70. i w kolejnych latach oraz okresu mojego posiadania po jego przejęciu, z zastosowaniem art. 176 § 1 k.c. Wnoszę o stwierdzenie nabycia przeze mnie przez zasiedzenie własności części nieruchomości objętej wnioskiem, z uwzględnieniem art. 172 i art. 176 § 1 k.c. oraz właściwych przepisów przejściowych.

IX. Podsumowanie

Od lat siedemdziesiątych XX wieku część działki nr 1450 związana z budynkiem dawnego sklepu wiejskiego pozostawała w posiadaniu [redacted] która wybudowała sklep na własny koszt i wykorzystywała go do prowadzenia działalności handlowej. W 2003 r., w ramach postępowania upadłościowego Spółdzielni, nabyłam prawa i roszczenia z tytułu nakładów na budynek oraz objęłam w posiadanie budynek i związaną z nim część gruntu. Od tego czasu kontynuowałam posiadanie, podejmując samodzielne czynności dotyczące budynku, opłacając podatki od nieruchomości, ponosząc nakłady i przeprowadzając remont.

Porozumienie z dnia 24 stycznia 2012 r. potwierdza odrębny sposób korzystania z poszczególnych części działki nr 1450 oraz przebieg faktycznej granicy wzdłuż przylegającej ściany budynku sklepu i remizy. Zakres mojego posiadania znajduje również potwierdzenie we wpisie z rejestru gruntów z dnia 19 października 2012 r. oraz w dokumentach dotyczących remontu budynku i podejmowanych przeze mnie działań administracyjnych.

Łączny okres posiadania samoistnego części nieruchomości, wykonywanego najpierw przez [redacted] a następnie przeze mnie, przekroczył 30 lat. Przekazanie posiadania nastąpiło na podstawie umowy z dnia 1 lipca 2003 r., a wydanie nieruchomości przewidziano na dzień 31 lipca 2003 r. Spełnione zostały zatem przesłanki do uwzględnienia okresu posiadania poprzednika zgodnie z art. 176 § 1 k.c.

Samoistny charakter mojego posiadania potwierdza również sposób traktowania mnie przez organy administracji publicznej w postępowaniach dotyczących nieruchomości. Występowałam w nich jako strona, podejmując czynności dotyczące remontu i planowanego sposobu wykorzystania nieruchomości, a organy traktowały mnie jako osobę uprawnioną do występowania w tych sprawach.

Okoliczności te potwierdzają, że samodzielnie wykonywałam władztwo nad nieruchomością i postępowałam jak jej właściciel.

Wobec powyższego wnoszę jak na wstępie.

Załączniki:

1. postanowienie Sądu Rejonowego w Lublinie z dnia 26 stycznia 1995 r. o ogłoszeniu upadłości [redacted], sygn. [redacted]
2. postanowienie Sądu Rejonowego w Lublinie z dnia 25 czerwca 2003 r., sygn. [redacted]
3. protokół z otwarcia ofert z dnia 10 czerwca 2003 r.
4. umowa z dnia 1 lipca 2003 r.
5. umowa z dnia 23 stycznia 2004 r.
6. wstępny projekt podziału działki nr 1450 z dnia 23 maja 2011 r.
7. porozumienie z dnia 24 stycznia 2012 r.
8. pismo Starosty Lubelskiego z dnia 22 sierpnia 2012 r.
9. wypis z rejestru gruntów z dnia 19 października 2012 r.
10. decyzja Wójta Gminy Krzczonów z dnia 18 lutego 2025 r.
11. wyrok Wojewódzkiego Sądu Administracyjnego w Lublinie z dnia 22 stycznia 2026 r. sygn. [redacted]
12. Zaświadczenie Urzędu Gminy Krzczonów z dnia 12-05-2011 o opłacaniu przez [redacted] podatku od nieruchomości do 23-08-2003r.
13. Decyzje w sprawie wymiaru podatku od nieruchomości z dn 04-09-2012, 13-07-2018, 04-05-2026 na okoliczność opłacania podatku od nieruchomości przez [redacted] za budynek [redacted] i 302m2 działki nr 1450 położone w Sobieskiej Woli Drugiej.
14. Zdjęcia na nośniku danych.

[redacted]

57

Pismo dotyczące aktu planowania przestrzennego

10 sierpnia 2026

GMINY KRZCZONÓW
WPŁYNĘŁO
26-10-2026

1. ORGAN, DO KTÓREGO JEST SKŁADANEPISMO

Nazwa: WÓJT GMINY KRZCZONÓW

2. RODZAJPISMA[1)]

☐2.1.wniosek do projektu aktu ☒2.2.uwaga do konsultowanego projektu aktu[2)]

☐2.3.wniosek o zmianę aktu[3)] ☐2.4.wniosek o sporządzenie aktu[3)]

3. RODZAJ AKTU PLANOWANIA PRZESTRZENNEGO[1)]

☒3.1. plan ogólny gminy

☐3.2. miejscowy plan zagospodarowania przestrzennego, w tym zintegrowany plan inwestycyjnylubmiejscowy plan rewitalizacji

☐ 3.3. uchwała ustalająca zasady i warunki sytuowania obiektów małej architektury, tablic reklamowych i urządzeń reklamowych oraz ogrodzeń, ich gabaryty, standardy jakościowe oraz rodzaje materiałów budowlanych, z jakich mogą być wykonane

☐ 3.4. audyt krajobrazowy

☐ 3.5. plan zagospodarowania przestrzennego województwa

4. DANE SKŁADAJĄCEGO PISMO[4)]

[redacted]

5. ADRES DO KORESPONDENCJISKŁADAJĄCEGO PISMO[4)]

(Nieobowiązkowo)

Kraj: ..... Województwo: .....

Powiat: ..... Gmina: .....

Ulica: ..... Nr domu: ..... Nr lokalu: .....

Miejscowość: ..... Kod pocztowy:.....

6. DANE PEŁNOMOCNIKA[4)]

(Nieobowiązkowo)

☐ pełnomocnik ☐pełnomocnik do doręczeń

Imię i nazwisko: .....

Kraj: ..... Województwo: .....

Powiat: ..... Gmina: .....

Ulica: ..... Nr domu: ..... Nr lokalu: .....

Miejscowość: ..... Kod pocztowy:.....

E-mail(w przypadku gdy pełnomocnik posiada adres e-mail):.....

Nr tel.(nieobowiązkowo): .....

Adres skrytkiePUAPlub adres do doręczeń elektronicznych[5)]:.....

7. TREŚĆ PISMA

7.1. Treść[6)] PROSZĘ O WYZNACZENIE WIELOFUNKCYJNEJ Z ZABUDOWĄ MIESZKANIOWĄ

JEDNORODZINNĄ DLA NIERUCHOMOŚCI POD ADRESEM [redacted]
NR DZIAŁKI 20/4. PROSZĘ ABY DO PROFILU DODATKOWEGO DODAĆ TEREN
ZABUDOWY LETNISKOWEJ LUB REKREACJI INDYWIDUALNEJ.

7.2.(Nieobowiązkowo)W przypadku wypełnienia, należy uzupełnić każdą z kolumn tabeli.

Szczegółowe informacje dotyczące treści pisma w odniesieniu dodziałek ewidencyjnych:

Lp.	7.2.1. Nazwa aktu planowania przestrzennego	7.2.2.Identyfikator działki lub działek ewidencyjnych	7.2.3.Czy teren objęty pismem obejmuje całość działki lub działek ewidencyjnych[7)]	7.2.4. Treść[5)]
1	PLAN OGÓLNY GMINY KRZEMIONKI	060909 2.0016 20/4	☒ tak ☐ nie	PROSZĘ O UJĘCIE POSTULATÓW WSKAZANYCH W PUNKCIE 7.1

7.3.(Nieobowiązkowo)W przypadku wypełnienia, należy uzupełnić każdą z kolumn tabeli.

Szczegółowe informacje dotyczące działek ewidencyjnych oraz niektórych parametrów – w przypadku zaznaczenia w pkt 2: wniosku do projektu aktu (pkt 2.1), uwagi do konsultowanego projektu aktu (pkt 2.2) lub wniosku o zmianę aktu (pkt 2.3) oraz w pkt 3: planu ogólnego gminy (pkt 3.1) lub miejscowego planu zagospodarowania przestrzennego, w tym zintegrowanego planu inwestycyjnego lub miejscowego planu rewitalizacji (pkt 3.2):

Lp.	7.3.1. Nazwa planu ogólnego gminy lub miejscowego planu zagospodarowania przestrzennego	7.3.2. Identyfikator działki lub działek ewidencyjnych	7.3.3. Czy teren objęty pismem obejmuje całość działki lub działek ewidencyjnych [7)]	7.3.4. Nazwa lub nazwy klasy przeznaczenia terenu (albo symbol lub symbole klasy przeznaczenia terenu)[8)]	7.3.5.Maksymalny udział powierzchni zabudowy [%]	7.3.6.Maksymalna wysokość zabudowy [m]	7.3.7.Minimalny udział powierzchni biologicznie czynnej [%]
1	PLAN OGÓLNY GMINY KRZEMIONKI	060909 2.0016 20/4	☒ tak ☐ nie				

8. OŚWIADCZENIE W SPRAWIE KORESPONDENCJI ELEKTRONICZNEJ

☒ Wyrażam zgodę ☐ Nie wyrażam zgody

na doręczanie korespondencji w niniejszej sprawie za pomocą środków komunikacji elektronicznej w rozumieniu art. 2 pkt 5 ustawy z dnia 18 lipca 2002 r. o świadczeniu usług drogą elektroniczną (Dz.U. z 2020 r. poz. 344).

9. ZAŁĄCZNIKI

☐ Pełnomocnictwo do reprezentowania składającego pismolub pełnomocnictwo do doręczeń (zgodnie z ustawą z dnia 16 listopada 2006 r. o opłacie skarbowej (Dz. U. z 2023 r. poz. 2111)) – jeżeli składający pismodziała przez pełnomocnika.

☐ Potwierdzenie uiszczenia opłaty skarbowej od pełnomocnictwa– jeżeli obowiązek uiszczenia takiej opłaty wynika z ustawy z dnia 16 listopada 2006 r. o opłacie skarbowej.

☐ (Nieobowiązkowo). Określenie granic terenu w formie graficznej w przypadku wskazania terenu objętego pismem jako części działki ewidencyjnej lub działek ewidencyjnych.

☒ (Nieobowiązkowo). Inne załączniki – w przypadku zaznaczenia pola należy podać nazwy załączników.[9)]
MAPA SYTUACYJNO-WYSOKOŚCIOWA W POSTACI HYBRYDOWEJ S.1:1000

10. PODPIS SKŁADAJĄCEGO PISMO(PEŁNOMOCNIKA) I DATA PODPISU

Podpis powinien być czytelny. Podpis i datę podpisu umieszcza się w przypadku składania pisma w postaci papierowej.

Podpis: [redacted] Data: 23.10.2026

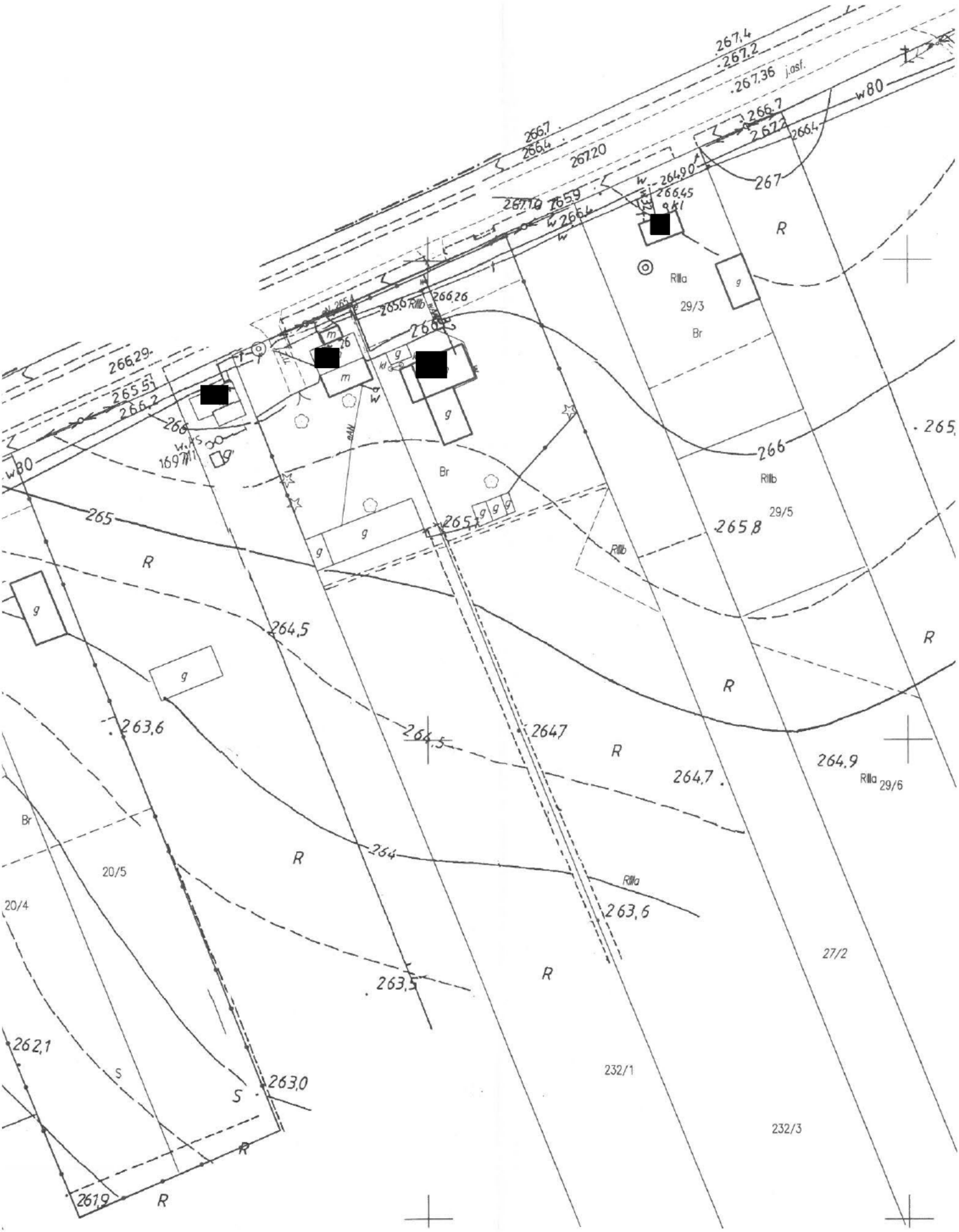
267,4
267,2
267,36 j.ast.
w80
266,7
266,4
267,20
266,7
267,2
266,4
264,90
266,45
267
R
Rilla
29/3
Br
g
266,29
265,57
266,2
266
w80
169,11
265,6
Rilla
266,26
266
m
m
g
g
Br
265
R
g
g
g
g
g
265,1
266
Rilla
29/5
265,8
Rilla
265
R
264,5
R
R
263,6
264,5
264,7
R
264,7
264,9
Rilla
29/6
Br
20/5
20/4
R
264
Rilla
263,6
263,5
R
27/2
262,1
S
263,0
S
R
261,9
R
232/1
232/3

Starostwo Powiatowe
w Lublinie
ul. Spokojna 9, 20-074 Lublin

Mapa sytuacyjno-wysokościowa w postaci hybrydowej
Skala 1:1000

Województwo: **lubelskie**
Powiat: **lubelski**
Jednostka ewidencyjna: **Krzczonów**
Obręb ewidencyjny: **Nowiny Żukowskie**

Sporządził: [redacted] *dn. 23.10.2026 r.*

ZLECENIE nr: [redacted]

Poświadcza się zgodność niniejszej kopii z treścią materiału państwowego zasobu geodezyjnego i kartograficznego.
STAROSTA LUBELSKI
Nazwa materiału zasobu
Identyfikator ewidencyjny materiału zasobu
Data wykonania kopii
Podpis osoby reprezentującej organ
Z up. STAROSTY LUBELSKIEGO
mgr Dorota Żurek
Główny Specjalista
w Wydziale Geodezji

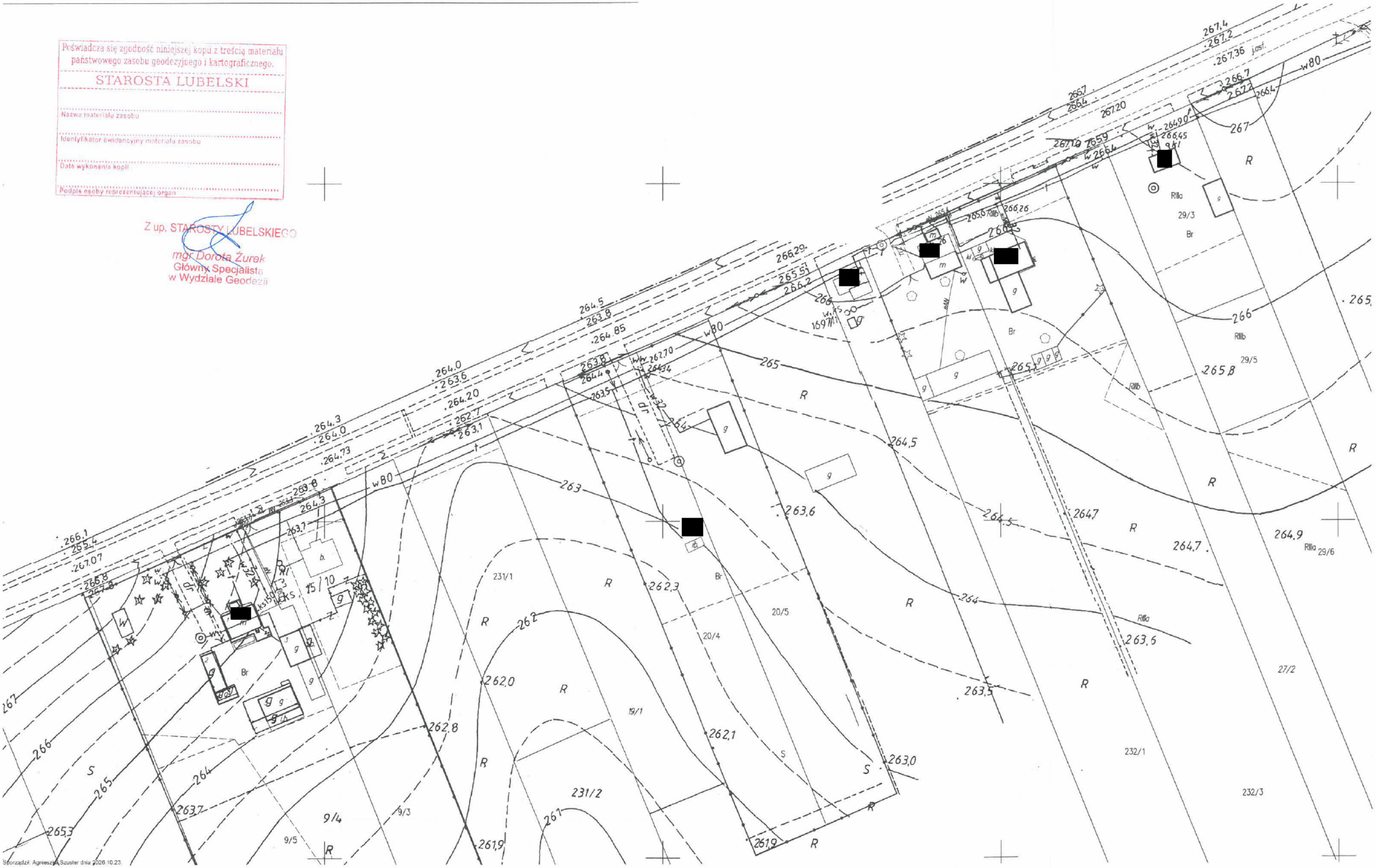

58

dn 5827. 2026

WÓJT GMINY KRZCZONÓW
WPŁYNĘŁO
26-10-2026
Golan

Pismo dotyczące aktu planowania przestrzennego

1. ORGAN, DO KTÓREGO JEST SKŁADANE PISMO

Nazwa: ...WÓJT GMINY KRZCZONÓW.....

2. RODZAJ PISMA[1]

☐ 2.1. wniosek do projektu aktu ■ 2.2. uwaga do konsultowanego projektu aktu[2]

☐ 2.3. wniosek o zmianę aktu[3] ☐ 2.4. wniosek o sporządzenie aktu[3]

3. RODZAJ AKTU PLANOWANIA PRZESTRZENNEGO[1]

■ 3.1. plan ogólny gminy

☐ 3.2. miejscowy plan zagospodarowania przestrzennego, w tym zintegrowany plan inwestycyjny lub miejscowy plan rewitalizacji

☐ 3.3. uchwała ustalająca zasady i warunki sytuowania obiektów małej architektury, tablic reklamowych i urządzeń reklamowych oraz ogrodzeń, ich gabaryty, standardy jakościowe oraz rodzaje materiałów budowlanych, z jakich mogą być wykonane

☐ 3.4. audyt krajobrazowy

☐ 3.5. plan zagospodarowania przestrzennego województwa

4. DANE SKŁADAJĄCEGO PISMO[4]

[redacted]

5. ADRES DO KORESPONDENCJI SKŁADAJĄCEGO PISMO[4]

(Nieobowiązkowo)

Kraj: ..... Województwo: .....

Powiat: ..... Gmina: .....

Ulica: ..... Nr domu: ..... Nr lokalu: .....

Miejscowość: ..... Kod pocztowy: .....

6. DANE PEŁNOMOCNIKA[4]

(Nieobowiązkowo)

☐ pełnomocnik ☐ pełnomocnik do doręczeń

Imię i nazwisko: .....

Kraj: ..... Województwo: .....

Powiat: ..... Gmina: .....

Ulica: ..... Nr domu: ..... Nr lokalu: .....

Miejscowość: ..... Kod pocztowy: .....

E-mail (w przypadku gdy pełnomocnik posiada adres e-mail): .....

Nr tel. (nieobowiązkowo): .....

Adres skrytki ePUAP lub adres do doręczeń elektronicznych[5]: .....

7. TREŚĆ PISMA

7.1. Proszę o zwiększenie Obszaru Uzupełnienia Zabudowy na działkach o numerach 1459 oraz 1460 stanowiących jedno gospodarstwo rolne położone w miejscowości Sobieska Wola Druga [redacted]

W załączniku graficznym zaznaczyłem wnioskowany obszar, linia czerwoną od punktu A do H. Swój wniosek argumentuje tym że proponowany w projekcie Obszar Uzupełnienia Zabudowy na działkach 1459 i 1460 jest zbyt mały. Uwzględniając obecne budynki oraz studnie i piwnice, nie ma wystarczającego miejsca na budowę domu jednorodzinnego oraz budynków gospodarczych.

.....

7.2. (Nieobowiązkowo) W przypadku wypełnienia, należy uzupełnić każdą z kolumn tabeli.

Szczegółowe informacje dotyczące treści pisma w odniesieniu do działek ewidencyjnych:

Lp.	7.2.1. Nazwa aktu planowania przestrzennego	7.2.2. Identyfikator działki lub działek ewidencyjnych	7.2.3. Czy teren objęty pismem obejmuje całość działki lub działek ewidencyjnych[6]	7.2.4. Treść[6]
	PLAN OGÓLNY GMINY KRZCZONÓW	.....1459 1460 ..... OBRĘB SOBIESKA WOLA DRUGA.....	● tak ☐ nie	.....PROSZĘ O UJĘCIE POSTULATÓW W PUNKCIE 7.1. ....

7.3. (Nieobowiązkowo) W przypadku wypełnienia, należy uzupełnić każdą z kolumn tabeli.

Szczegółowe informacje dotyczące działek ewidencyjnych oraz niektórych parametrów – w przypadku zaznaczenia w pkt 2: wniosku do projektu aktu (pkt 2.1), uwagi do konsultowanego projektu aktu (pkt 2.2) lub wniosku o zmianę aktu (pkt 2.3) oraz w pkt 3: planu ogólnego gminy (pkt 3.1) lub miejscowego planu zagospodarowania przestrzennego, w tym zintegrowanego planu inwestycyjnego lub miejscowego planu rewitalizacji (pkt 3.2):

Lp.	7.3.1. Nazwa planu ogólnego gminy lub miejscowego planu zagospodarowania przestrzennego	7.3.2. Identyfikator działki lub działek ewidencyjnych	7.3.3. Czy teren objęty pismem obejmuje całość działki lub działek ewidencyjnych[7]	7.3.4. Nazwa lub nazwy klasy przeznaczenia terenu (albo symbol lub symbole klasy przeznaczenia terenu)[7]	7.3.5. Maksymalny udział powierzchni zabudowy [%]	7.3.6. Maksymalna wysokość zabudowy [m]	7.3.7. Minimalny udział powierzchni biologicznie czynnej [%]
	....	....	☐ tak ☐ nie	....	....	....	....

8. OŚWIADCZENIE W SPRAWIE KORESPONDENCJI ELEKTRONICZNEJ

● Wyrażam zgodę ☐ Nie wyrażam zgody

na doręczanie korespondencji w niniejszej sprawie za pomocą środków komunikacji elektronicznej w rozumieniu art. 2 pkt 5 ustawy z dnia 18 lipca 2002 r. o świadczeniu usług drogą elektroniczną (Dz. U. z 2020 r. poz. 344).

1. 9. ZAŁĄCZNIKI

☐ Pełnomocnictwo do reprezentowania składającego pismo lub pełnomocnictwo do doręczeń (zgodnie z ustawą z dnia 16 listopada 2006 r. o opłacie skarbowej (Dz. U. z 2023 r. poz. 2111)) – jeżeli składający pismo działa przez pełnomocnika.

☐ Potwierdzenie uiszczenia opłaty skarbowej od pełnomocnictwa – jeżeli obowiązek uiszczenia takiej opłaty wynika z ustawy z dnia 16 listopada 2006 r. o opłacie skarbowej.

● (Nieobowiązkowo). Określenie granic terenu w formie graficznej w przypadku wskazania terenu objętego pismem jako części działki ewidencyjnej lub działek ewidencyjnych.

☐ (Nieobowiązkowo). Inne załączniki – w przypadku zaznaczenia pola należy podać nazwy załączników.[8)]

.....

2. 10. PODPIS SKŁADAJĄCEGO PISMO (PEŁNOMOCNIKA) I DATA PODPISU

Podpis powinien być czytelny. Podpis i date podpisu umieszcza się w przypadku składania pisma w postaci papierowej.

Podpis: [redacted] Data: 25.10.2026


WNIOSKOWANY OBSZAR UZUPEŁNIENIA ZABUDOWY ZAZNACZONY KOLOREM CZERWONYM OD PUNKTU A DO H
SOBIESKA WOLA DRUGA
A
B
C
D
E
F
G
H
354
355
356
357/1
357/2
829
460
1459
223SZ
1448
1458
1457
297OUZ
1456
1455
1454
180UZ
1602
1620A
1603
26SO
1519
1604
1522
1521
299OUZ
523
1527
1528
1524
1525
304OUZ

59

Dokument elektroniczny

Nr 5820. 2026
URZĄD GMINY KRZCZONÓW
WPŁYNĘŁO
26-10-2026

Miejsce i data sporządzenia dokumentu

2026-10-27

Dane nadawcy

[redacted]

Dane adresata

URZĄD GMINY W KRZCZONOWIE (23-110 KRZCZONÓW-WÓJTOSTWO, WOJ. LUBELSKIE)

WNIOSEK

Uwaga do projektu POG

W załączeniu przesyłam uwagę do projektu POG.

Załączniki:

1. Podpisane dokumenty (13).zip
2. Uwaga POG Krzczonów.xml
3. IMG_0002.pdf
4. FORMULARZ WNIOSKU -KRZCZONÓW.xml
5. FORMULARZ WNIOSKU -KRZCZONÓW.pdf
6. IMG_0002.pdf
7. Uwaga POG Krzczonów.pdf

Dokument został podpisany, aby go zweryfikować należy użyć oprogramowania do weryfikacji podpisu. Data złożenia podpisu: 2026-10-27T05:59:10Z

Podpis elektroniczny

Pismo dotyczące aktu planowania przestrzennego

URZĄD GMINY KRZCZONÓW
WPŁYNĘŁO
26-10-2026

1. ORGAN, DO KTÓREGO JEST SKŁADANE PISMO

Nazwa: Wójt Gminy Krzczonów

2. RODZAJ PISMA[1)]

☐ 2.1. wniosek do projektu aktu

☒ 2.2. uwaga do konsultowanego projektu aktu[2)]

☐ 2.3. wniosek o zmianę aktu[3)]

☐ 2.4. wniosek o sporządzenie aktu[3)]

3. RODZAJ AKTU PLANOWANIA PRZESTRZENNEGO[1)]

☒ 3.1. plan ogólny gminy

☐ 3.2. miejscowy plan zagospodarowania przestrzennego, w tym zintegrowany plan inwestycyjny lub miejscowy plan rewitalizacji

☐ 3.3. uchwała ustalająca zasady i warunki sytuowania obiektów małej architektury, tablic reklamowych i urządzeń reklamowych oraz ogrodzeń, ich gabaryty, standardy jakościowe oraz rodzaje materiałów budowlanych, z jakich mogą być wykonane

☐ 3.4. audyt krajobrazowy

☐ 3.5. plan zagospodarowania przestrzennego województwa

4. DANE SKŁADAJĄCEGO PISMO[4)]

[redacted]

5. ADRES DO KORESPONDENCJI SKŁADAJĄCEGO PISMO[4)]

(Nieobowiązkowo)

[redacted]

6. DANE PEŁNOMOCNIKA[4)]

(Nieobowiązkowo)

[redacted]

7. TREŚĆ PISMA

7.1. Treść[6)]

Wniosek dotyczy nieruchomości należących do Wnioskodawcy, tj. działek o nr ewid. 103, 219/2, 226, 286 i 287 [redacted] położonych w gminie Krzczonów, obręb 0019 Policzyzna, które w obecnym projekcie Planu Ogólnego ujęte zostały w obszarze SR.
Powyższe negatywnie wpływa na przyszłe możliwości zabudowy ww. nieruchomości, a w koneskwencji na ich wartość oraz plany inwestycyjne Wnioskodawcy. Dlatego niniejsza uwaga do Planu Ogólnego obejmuje wniosek o przeznaczenie ww. nieruchomości do strefy SJ, ewentualnie SZ. W przypadku braku możliwości uwzględnienia wniosku w pełni, wnoszę przynajmniej o jego częściowe uwzględnienie, szczególnie w zakresie działek nr 103, 219/2, 226.
Dalsza część uzasadnienia w załączniku nr 1 pt. "Uzasadnienie".

7.2. (Nieobowiązkowo) W przypadku wypełnienia, należy uzupełnić każdą z kolumn tabeli.

Szczegółowe informacje dotyczące treści pisma w odniesieniu do działek ewidencyjnych:

Lp.	7.2.1. Nazwa aktu planowania przestrzennego	7.2.2. Identyfikator działki lub działek ewidencyjnych	7.2.3. Czy teren objęty pismem obejmuje całość działki lub działek ewidencyjnych[7)]	7.2.4. Treść[6)]
1	PLAN OGÓLNY GMINY KRZCZONÓW	•060909_2.0019.103 •060909_2.0019.219/2 •060909_2.0019.226 •060909_2.0019.286 •060909_2.0019.287	☒ tak ☐ nie	Uwagi dotyczą umieszczenia nieruchomości w strefie SJ, ewentualnie SZ.

7.3. (Nieobowiązkowo) W przypadku wypełnienia, należy uzupełnić każdą z kolumn tabeli.

Szczegółowe informacje dotyczące działek ewidencyjnych oraz niektórych parametrów – w przypadku zaznaczenia w pkt 2: wniosku do projektu aktu (pkt 2.1), uwagi do konsultowanego projektu aktu (pkt 2.2) lub wniosku o zmianę aktu (pkt 2.3) oraz w pkt 3: planu ogólnego gminy (pkt 3.1) lub miejscowego planu zagospodarowania przestrzennego, w tym zintegrowanego planu inwestycyjnego lub miejscowego planu rewitalizacji (pkt 3.2):

Lp.	7.3.1. Nazwa planu ogólnego gminy lub miejscowego planu zagospodarowania przestrzennego	7.3.2. Identyfikator działki lub działek ewidencyjnych	7.3.3. Czy teren objęty pismem obejmuje całość działki lub działek ewidencyjnych [7)]	7.3.4. Nazwa lub nazwy klasy przeznaczenia terenu (albo symbol lub symbole klasy przeznaczenia terenu)[8)]	7.3.5. Maksymalny udział powierzchni zabudowy [%]	7.3.6. Maksymalna wysokość zabudowy [m]	7.3.7. Minimalny udział powierzchni biologicznie czynnej [%]
1	....	....	☐ tak ☐ nie	....	....	....	....

8. OŚWIADCZENIE W SPRAWIE KORESPONDENCJI ELEKTRONICZNEJ

☒ Wyrażam zgodę ☐ Nie wyrażam zgody

na doręczanie korespondencji w niniejszej sprawie za pomocą środków komunikacji elektronicznej w rozumieniu art. 2 pkt 5 ustawy z dnia 18 lipca 2002 r. o świadczeniu usług drogą elektroniczną (Dz. U. z 2020 r. poz. 344).

9. ZAŁĄCZNIKI

- ☒ Pełnomocnictwo do reprezentowania składającego pismo lub pełnomocnictwo do doręczeń (zgodnie z ustawą z dnia 16 listopada 2006 r. o opłacie skarbowej (Dz. U. z 2023 r. poz. 2111)) – jeżeli składający pismo działa przez pełnomocnika.
- ☒ Potwierdzenie uiszczenia opłaty skarbowej od pełnomocnictwa – jeżeli obowiązek uiszczenia takiej opłaty wynika z ustawy z dnia 16 listopada 2006 r. o opłacie skarbowej.
- ☐ (Nieobowiązkowo). Określenie granic terenu w formie graficznej w przypadku wskazania terenu objętego pismem jako części działki ewidencyjnej lub działek ewidencyjnych.
- ☐ (Nieobowiązkowo). Inne załączniki – w przypadku zaznaczenia pola należy podać nazwy załączników.[9)]

  Załącznik nr 1 - uzasadnienie.....

10. PODPIS SKŁADAJĄCEGO PISMO (PEŁNOMOCNIKA) I DATA PODPISU

Podpis powinien być czytelny. Podpis i datę podpisu umieszcza się w przypadku składania pisma w postaci papierowej.

Podpis: ..... [redacted] ..... Data: 26.10.2026

[1)] Można zaznaczyć więcej niż jedno pole. W ramach jednego pisma można wybrać tylko te akty, w przypadku których pismo będzie wysyłane do tego samego organu wskazanego w pkt 1. W przypadku gdy treść wniosku lub uwagi związana jest z dokumentem powiązanym z aktem planowania przestrzennego (np. sporządzanej w toku procedowania aktu, w ramach strategicznej oceny oddziaływania na środowisko, prognozy oddziaływania na środowisko), należy w pkt 3 wybrać rodzaj aktu planowania przestrzennego, którego ten dokument dotyczy, po czym wprowadzić treść wniosku lub uwagi w pkt 7.1 lub 7.2.

[2)] Nie dotyczy planu zagospodarowania przestrzennego województwa.

[3)] Nie dotyczy planu zagospodarowania przestrzennego województwa i audytu krajobrazowego.

[4)] W pkt 4 należy podać adres zamieszkania albo siedziby składającego pismo. W przypadku wypełnienia pkt 5 podaje się adres do korespondencji składającego pismo, jeżeli jest inny niż adres podany w pkt 4. W przypadku wypełnienia pkt 6 podaje się adres zamieszkania albo siedziby pełnomocnika. W przypadku większej liczby składających pismo lub pełnomocników dane kolejnych składających pismo lub pełnomocników dodaje się w formularzu albo zamieszcza na osobnych stronach i dołącza do formularza.

[5)] Adres skrytki ePUAP lub adres do doręczeń elektronicznych wskazuje się w przypadku wyrażenia zgody na doręczanie korespondencji za pomocą środków komunikacji elektronicznej, z zastrzeżeniem przypadków, w których organ, zgodnie z przepisami ustawy z dnia 18 listopada 2020 r. o doręczeniach elektronicznych (Dz. U. z 2023 r. poz. 285, z późn. zm.), ma obowiązek doręczenia korespondencji na adres do doręczeń elektronicznych.

[6)] Maksymalna liczba znaków w pkt 7.1. wynosi 1000, natomiast w przypadku pkt 7.2.4. wartość ta odnosi się do pojedynczego wiersza. W przypadku potrzeby dodatkowego uzasadnienia, które wykracza poza wskazany limit znaków, uzasadnienie zamieszcza się na osobnych stronach i dołącza do formularza. W przypadku większej liczby wierszy w pkt 7.2.4. kolejne wiersze dodaje się w formularzu albo zamieszcza na osobnych stronach i dołącza do formularza.

[7)] W przypadku zaznaczenia pola „nie" (wskazania terenu objętego pismem jako części działki ewidencyjnej lub działek ewidencyjnych) można dodać załącznik z określeniem granic terenu w formie graficznej.

[8)] Podaje się nazwę lub symbol klasy przeznaczenia terenu zgodnie ze standardami określonymi w przepisach wykonawczych wydanych na podstawie art. 16 ust. 2 ustawy z dnia 27 marca 2003 r. o planowaniu i zagospodarowaniu przestrzennym (Dz. U. z 2023 r. poz. 977, z późn. zm.).

[9)] W przypadku dołączenia do pisma załączników zawierających dane osobowe, inne niż wymienione w pkt 4, 5 i 6, załączniki te należy zanonimizować, tj. ukryć dane osobowe.

Kancelaria Adwokacka
§
[redacted]

[redacted]

Kraków, dnia 6 października 2026 roku

PEŁNOMOCNICTWO

Ja, niżej podpisany [redacted] właściciel działek położonych w gminie Krzczonów, obręb Policzyzna o nr ewidencyjnych: 103, 219/2, 224, 225, 226, 232, 233, 285/1, 286, 287, 571 (dalej: „**Nieruchomości**"), niniejszym udzielam:

ADWOKAT

[redacted]

pełnomocnictwa do reprezentowania mnie przed wszystkimi organami właściwymi w sprawach dotyczących zagospodarowania przestrzennego niniejszych Nieruchomości, a to w szczególności w toku składania uwag do planu ogólnego gminy Krzczonów.

Pełnomocnictwo zawiera upoważnienie do podejmowania wszelkich czynności faktycznych i prawnych, mających na celu ochronę interesów Mocodawcy przed właściwymi dla sprawy osobami fizycznymi i prawnymi, w tym wszelkimi właściwymi organami administracji publicznej wszystkich instancji. Pełnomocnictwo między innymi zawiera umocowanie do: wywodzenia pism, zapoznawania się z aktami sprawy, pozyskiwania i składania dowodów w sprawie, kontaktowania się z podmiotami właściwymi w sprawie. W szczególności obejmuje składanie uwag do projektu planu zagospodarowania przestrzennego i pism do organów właściwych.

Pełnomocnictwo należy rozumieć rozszerzająco celem umożliwienia Pełnomocnikowi wykonywania swojej funkcji. Pełnomocnictwo upoważnia do udzielania dalszych pełnomocnictw substytucyjnych.

[redacted]

Załącznik:
- dowód poniesienia opłaty skarbowej.

Potwierdzam za zgodność z oryginałem,
[redacted]
Kraków, 26.10.2026

[redacted]

Pismo dotyczące aktu planowania przestrzen

1. ORGAN, DO KTÓREGO JEST SKŁADANE PISMO

Nazwa: Wójt Gminy Krzczonów.....

2. RODZAJ PISMA[1)]

☐ 2.1. wniosek do projektu aktu

☒ 2.2. uwaga do konsultowanego projektu aktu[2)]

☐ 2.3. wniosek o zmianę aktu[3)]

☐ 2.4. wniosek o sporządzenie aktu[3)]

3. RODZAJ AKTU PLANOWANIA PRZESTRZENNEGO[1)]

☒ 3.1. plan ogólny gminy

☐ 3.2. miejscowy plan zagospodarowania przestrzennego, w tym zintegrowany plan inwestycyjny lub miejscowy plan rewitalizacji

☐ 3.3. uchwała ustalająca zasady i warunki sytuowania obiektów małej architektury, tablic reklamowych i urządzeń reklamowych oraz ogrodzeń, ich gabaryty, standardy jakościowe oraz rodzaje materiałów budowlanych, z jakich mogą być wykonane

☐ 3.4. audyt krajobrazowy

☐ 3.5. plan zagospodarowania przestrzennego województwa

4. DANE SKŁADAJĄCEGO PISMO[4)]

[redacted]

5. ADRES DO KORESPONDENCJI SKŁADAJĄCEGO PISMO[4)]

(Nieobowiązkowo)

[redacted]

6. DANE PEŁNOMOCNIKA[4)]

(Nieobowiązkowo)

[redacted]

7. TREŚĆ PISMA

7.1. Treść[6)]

Wniosek dotyczy nieruchomości należących do Wnioskodawcy, tj. działek o nr ewid. 103, 219/2, 226, 286 i 287 [redacted] położonych w gminie Krzczonów, obręb 0019 Policzyzna, które w obecnym projekcie Planu Ogólnego ujęte zostały w obszarze SR.

Powyższe negatywnie wpływa na przyszłe możliwości zabudowy ww. nieruchomości, a w koneskwencji na ich wartość oraz plany inwestycyjne Wnioskodawcy. Dlatego niniejsza uwaga do Planu Ogólnego obejmuje wniosek o przeznaczenie ww. nieruchomości do strefy SJ, ewentualnie SZ. W przypadku braku możliwości uwzględnienia wniosku w pełni, wnoszę przynajmniej o jego częściowe uwzględnienie, szczególnie w zakresie działek nr 103, 219/2, 226.

Dalsza część uzasadnienia w załączniku nr 1 pt. "Uzasadnienie".

7.2. (Nieobowiązkowo) W przypadku wypełnienia, należy uzupełnić każdą z kolumn tabeli.

Szczegółowe informacje dotyczące treści pisma w odniesieniu do działek ewidencyjnych:

Lp.	7.2.1. Nazwa aktu planowania przestrzennego	7.2.2. Identyfikator działki lub działek ewidencyjnych	7.2.3. Czy teren objęty pismem obejmuje całość działki lub działek ewidencyjnych[7)]	7.2.4. Treść[6)]
1	PLAN OGÓLNY GMINY KRZCZONÓW	•060909_2.0019.103 •060909_2.0019.219/2 •060909_2.0019.226 •060909_2.0019.286 •060909_2.0019.287	☒ tak ☐ nie	Uwagi dotyczą umieszczenia nieruchomości w strefie SJ, ewentualnie SZ.

7.3. (Nieobowiązkowo) W przypadku wypełnienia, należy uzupełnić każdą z kolumn tabeli.

Szczegółowe informacje dotyczące działek ewidencyjnych oraz niektórych parametrów – w przypadku zaznaczenia w pkt 2: wniosku do projektu aktu (pkt 2.1), uwagi do konsultowanego projektu aktu (pkt 2.2) lub wniosku o zmianę aktu (pkt 2.3) oraz w pkt 3: planu ogólnego gminy (pkt 3.1) lub miejscowego planu zagospodarowania przestrzennego, w tym zintegrowanego planu inwestycyjnego lub miejscowego planu rewitalizacji (pkt 3.2):

Lp.	7.3.1. Nazwa planu ogólnego gminy lub miejscowego planu zagospodarowania przestrzennego	7.3.2. Identyfikator działki lub działek ewidencyjnych	7.3.3. Czy teren objęty pismem obejmuje całość działki lub działek ewidencyjnych 7)	7.3.4. Nazwa lub nazwy klasy przeznaczenia terenu (albo symbol lub symbole klasy przeznaczenia terenu)[8)]	7.3.5. Maksymalny udział powierzchni zabudowy [%]	7.3.6. Maksymalna wysokość zabudowy [m]	7.3.7. Minimalny udział powierzchni biologicznie czynnej [%]
1	.....	.....	☐ tak ☐ nie	.....	.....	.....	.....

8. OŚWIADCZENIE W SPRAWIE KORESPONDENCJI ELEKTRONICZNEJ

☒ Wyrażam zgodę ☐ Nie wyrażam zgody

na doręczanie korespondencji w niniejszej sprawie za pomocą środków komunikacji elektronicznej w rozumieniu art. 2 pkt 5 ustawy z dnia 18 lipca 2002 r. o świadczeniu usług drogą elektroniczną (Dz. U. z 2020 r. poz. 344).

9. ZAŁĄCZNIKI

☒ Pełnomocnictwo do reprezentowania składającego pismo lub pełnomocnictwo do doręczeń (zgodnie z ustawą z dnia 16 listopada 2006 r. o opłacie skarbowej (Dz. U. z 2023 r. poz. 2111)) – jeżeli składający pismo działa przez pełnomocnika.

☒ Potwierdzenie uiszczenia opłaty skarbowej od pełnomocnictwa – jeżeli obowiązek uiszczenia takiej opłaty wynika z ustawy z dnia 16 listopada 2006 r. o opłacie skarbowej.

☐ (Nieobowiązkowo). Określenie granic terenu w formie graficznej w przypadku wskazania terenu objętego pismem jako części działki ewidencyjnej lub działek ewidencyjnych.

☐ (Nieobowiązkowo). Inne załączniki – w przypadku zaznaczenia pola należy podać nazwy załączników.[9)]

Załącznik nr 1 - uzasadnienie.....

10. PODPIS SKŁADAJĄCEGO PISMO (PEŁNOMOCNIKA) I DATA PODPISU

Podpis powinien być czytelny. Podpis i datę podpisu umieszcza się w przypadku składania pisma w postaci papierowej.

Podpis: ..... Data: .....

[1)] Można zaznaczyć więcej niż jedno pole. W ramach jednego pisma można wybrać tylko te akty, w przypadku których pismo będzie wysyłane do tego samego organu wskazanego w pkt 1. W przypadku gdy treść wniosku lub uwagi związana jest z dokumentem powiązanym z aktem planowania przestrzennego (np. sporządzanej w toku procedowania aktu, w ramach strategicznej oceny oddziaływania na środowisko, prognozy oddziaływania na środowisko), należy w pkt 3 wybrać rodzaj aktu planowania przestrzennego, którego ten dokument dotyczy, po czym wprowadzić treść wniosku lub uwagi w pkt 7.1 lub 7.2.

[2)] Nie dotyczy planu zagospodarowania przestrzennego województwa.

[3)] Nie dotyczy planu zagospodarowania przestrzennego województwa i audytu krajobrazowego.

[4)] W pkt 4 należy podać adres zamieszkania albo siedziby składającego pismo. W przypadku wypełnienia pkt 5 podaje się adres do korespondencji składającego pismo, jeżeli jest inny niż adres podany w pkt 4. W przypadku wypełnienia pkt 6 podaje się adres zamieszkania albo siedziby pełnomocnika. W przypadku większej liczby składających pismo lub pełnomocników dane kolejnych składających pismo lub pełnomocników dodaje się w formularzu albo zamieszcza na osobnych stronach i dołącza do formularza.

[5)] Adres skrytki ePUAP lub adres do doręczeń elektronicznych wskazuje się w przypadku wyrażenia zgody na doręczanie korespondencji za pomocą środków komunikacji elektronicznej, z zastrzeżeniem przypadków, w których organ, zgodnie z przepisami ustawy z dnia 18 listopada 2020 r. o doręczeniach elektronicznych (Dz. U. z 2023 r. poz. 285, z późn. zm.), ma obowiązek doręczenia korespondencji na adres do doręczeń elektronicznych.

[6)] Maksymalna liczba znaków w pkt 7.1. wynosi 1000, natomiast w przypadku pkt 7.2.4. wartość ta odnosi się do pojedynczego wiersza. W przypadku potrzeby dodatkowego uzasadnienia, które wykracza poza wskazany limit znaków, uzasadnienie zamieszcza się na osobnych stronach i dołącza do formularza. W przypadku większej liczby wierszy w pkt 7.2.4. kolejne wiersze dodaje się w formularzu albo zamieszcza na osobnych stronach i dołącza do formularza.

[7)] W przypadku zaznaczenia pola „nie" (wskazania terenu objętego pismem jako części działki ewidencyjnej lub działek ewidencyjnych) można dodać załącznik z określeniem granic terenu w formie graficznej.

[8)] Podaje się nazwę lub symbol klasy przeznaczenia terenu zgodnie ze standardami określonymi w przepisach wykonawczych wydanych na podstawie art. 16 ust. 2 ustawy z dnia 27 marca 2003 r. o planowaniu i zagospodarowaniu przestrzennym (Dz. U. z 2023 r. poz. 977, z późn. zm.).

[9)] W przypadku dołączenia do pisma załączników zawierających dane osobowe, inne niż wymienione w pkt 4, 5 i 6, załączniki te należy zanonimizować, tj. ukryć dane osobowe.

Kraków, dnia 26 października 2026 roku

UZASADNIENIE

1. Przedmiotem uwag do Planu Ogólnego Gminy Krzczonów są nieruchomości należące do Wnioskodawcy położone w gminie Krzczonów, w obrębie 0019 Policzyzna, o nr ewid. 103, 219/2, 226, 286 i 287 [redacted] („**Nieruchomości**").

2. Imieniem Wnioskodawcy jako jego pełnomocnik, wnoszę o wprowadzenie do projektu Planu Ogólnego Gminy Krzczonów („**Plan Ogólny**") zapisu, **zgodnie z którym przedmiotowe Nieruchomości zostaną objęte obszarem zezwalającym na zabudowę, tj. w strefie wielofunkcyjnej z zabudową mieszkaniową jednorodzinną (SJ), ewentualnie w strefie wielofunkcyjnej z zabudową zagrodową (SZ). Jednocześnie z uwagi na powierzchnię niektórych działek, dopuszczam możliwość oznaczenia wnioskowaną strefą fragmentów działek, szczególnie działki nr 219/2 oraz 286.**

3. W obecnym projekcie Planu Ogólnego Nieruchomości objęte są strefą produkcji rolniczej (SR). W profilu dodatkowym wskazano, iż jest to: teren rolnictwa z zakazem zabudowy, teren zieleni urządzonej, teren zieleni naturalnej, teren lasu, teren wód.



Rys. 1. Rzut mapy obejmującej Nieruchomości wraz z działkami, które również należą do Wnioskodawcy, a nie zostały objęte niniejszym wnioskiem (działki nr 224, 225, 232, 233, 285/1) w projekcie Planu Ogólnego.

4. Nieruchomości znajdują się w obrębie Krzczonowskiego Parku Krajobrazowego, który zgodnie z Rozporządzeniem nr 3 Wojewody Lubelskiego z dnia 23 marca 2005 r. nie przewiduje

szczególnych ograniczeń co do zabudowy mieszkaniowej.

5. Na terenie Gminy Krzczonów nie zostały opracowane miejscowe plany zagospodarowania przestrzennego. Obowiązującym aktem planowania przestrzennego była zmiana studium uwarunkowań i kierunków zagospodarowania przestrzennego, które zostało uchwalone 22 lutego 2010 roku uchwałą N XXXI/154/2010 Rady Gminy Krzczonów. Zgodnie z nią Nieruchomość objęto wówczas strefą upraw - gruntów rolnych.



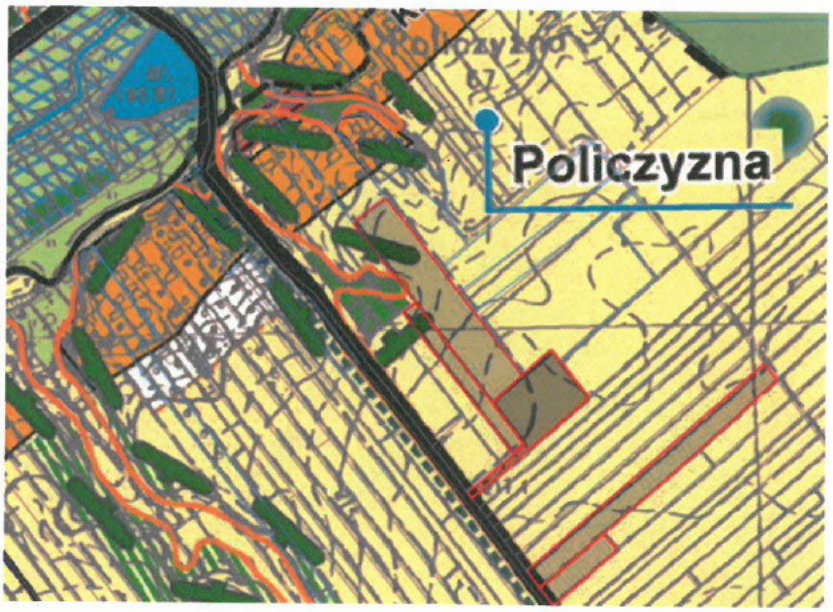

Rys. 2. i 3. Pierwotne ujęcie Nieruchomości w Studium.

6. Nieruchomości położone są na obszarze wiejskim, są obecnie niezabudowane. Mając na uwadze dość rozproszony układ przestrzenny miejscowości, położone są w stosunkowo bliskim sąsiedztwie gruntów zabudowanych. Działki zabudowane znajdujące się najbliżej działki nr 103 to m.in. działki nr 44/1, 44/4 jak i nr 126/2, 125/1, 124/1. Pozostałe działki wchodzące w skład Nieruchomości położone są w stosunkowo bliskiej odległości od bardziej zwartej zabudowy wsi, a działka nr 219/2 sąsiaduje bezpośrednio z zabudowanymi działkami nr 219/1 i nr 220. Nieruchomości mają też bezpośredni dostęp do drogi lub mają go zapewniony przez

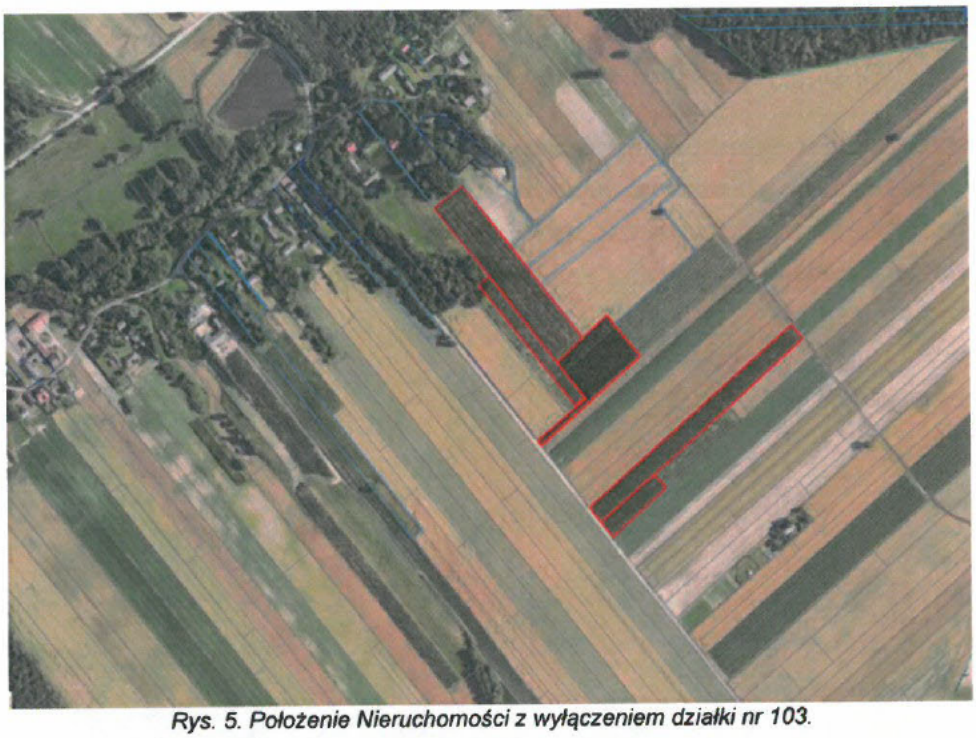

Rys. 5. Położenie Nieruchomości z wyłączeniem działki nr 103.

8. Przedmiotowe grunty są gruntami co do zasady o charakterze rolnym. W ewidencji gruntów i budynków Nieruchomości są zakwalifikowana do różnych klas bonitacyjnych, w tym gruntów ornych klasy RIIIa i RIIIb. Nieruchomości obejmują więc także grunty rolne wyższej klasy bonitacyjnej, a zatem grunty objęte szczególną ochroną na podstawie ustawy z dnia 3 lutego 1995 r. o ochronie gruntów rolnych i leśnych. Zgodnie z art. 6 ust. 1 tej ustawy na cele nierolnicze i nieleśne należy przeznaczać przede wszystkim nieużytki, a w razie ich braku inne grunty o najniższej przydatności produkcyjnej. Art. 7 ust. 2 pkt 1 przewiduje co do zasady obowiązek uzyskania zgody ministra właściwego do spraw rozwoju wsi na przeznaczenie gruntów rolnych stanowiących użytki rolne klas I–III na cele nierolnicze, z zastrzeżeniem wyjątków określonych w ustawie.

9. Przepisy te mają zasadnicze znaczenie przy późniejszym przeznaczaniu gruntów na cele nierolnicze, w szczególności w miejscowym planie zagospodarowania przestrzennego. Nie uzasadniają jednak same w sobie swoistego zakazu wyznaczenia strefy umożliwiającej zabudowę w planie ogólnym na każdej nieruchomości obejmującej grunty wyższej klasy bonitacyjnej. Podkreślić należy, iż tereny gminy przede wszystkim są terenami o wyższej klasie bonitacyjnej, a więc podlegającej z mocy prawa szczególnej ochronie.

10. Powyższe natomiast już samo w sobie stanowi istotne ograniczenie dla możliwości rozwoju zabudowy na terenie gminy. Szczególnie, iż jak wskazano w Prognozie oddziaływania na środowisko wpływu ustaleń planu ogólnego Gminy Krzczonów: *" PZPWL wskazuje lokalizacje na terenie Gminy Krzczonów również obszary o nadrzędnej funkcji przyrodniczej: Krzczonowski Park Krajobrazowy wraz z otuliną, rezerwat przyrody, zespoły przyrodniczo-krajobrazowe i 9 pomników przyrody. Wskazuje to na wysoki udział obszarów pranie chronionych na terenie*

sąsiadujące działki, będące również własnością Wnioskodawcy (działka nr 219/2 przez działkę nr 226).

7. Wskazać należy, iż w niedalekim sąsiedztwie Nieruchomości znajdują się zabudowane działki, wskazujące na istnienie rozproszonej zabudowy na tym terenie (działka nr 275 czy działki nr 44/1, 44/4), które znajdują się w istotnie większej odległości od zwartej zabudowy niż Nieruchomości Wnioskodawcy.



Rys. 4. Położenie działki nr 103.

Gminy Krzczonów. Podobnie przedstawia się sytuacja w aspekcie ***gruntów chronionych, których udział w gminie to ok. 88% ogólnej powierzchni gminy***".

11. Mając to na uwadze, odstępstwa od wyłącznie pierwszoplanowej roli ochrony gruntów mogą w pewnych sytuacjach wydawać się uzasadnione. Ochrona gruntów powinna prowadzić do starannego wyboru niewielkich terenów pod zabudowę. Należy też podkreślić, iż samo przeznaczenie nieruchomości pod ewentualne cele zabudowy, nie oznacza jeszcze, że taka możliwość będzie z pewnością wykorzystana - gdyż Plan Ogólny wyłącznie dopuszcza, aby na dalszym etapie taka możliwość zmiany przeznaczenia była dopuszczalna w odpowiedniej procedurze, sam jej co do zasady nie znosi ani w nią nie ingeruje poza sytuacją wyznaczania obszarów uzupełnienia zabudowy.

12. Jednocześnie wskazuję, iż w uzasadnieniu projektu przyjęto zapotrzebowanie na nową zabudowę mieszkaniową w perspektywie 20 lat na poziomie 500 osób. Jednocześnie łączną chłonność terenów niezabudowanych określono na poziomie około 599 osób. Przy zastosowaniu górnej granicy wynoszącej 130% zapotrzebowania, odpowiadającej 650 osobom, uzasadnienie Planu Ogólnego wskazuje możliwość wyznaczenia dodatkowych stref z zabudową mieszkaniową jednorodzinną lub zagrodową, szacując pozostałą rezerwę na około 8 ha powierzchni stref wielofunkcyjnych.

13. Powyższe ustalenia uzasadnienia projektu wskazują, że obecnie przyjęta chłonność terenów niezabudowanych nie wyczerpuje górnej granicy określonej w art. 13d ust. 2 ustawy o planowaniu i zagospodarowaniu przestrzennym. W konsekwencji zasadne jest ponowne rozważenie możliwości objęcia strefą SJ lub SZ również dodatkowych terenów.

14. Wnioskodawcy zależy przede wszystkim na objęciu strefą planistyczną umożliwiającą realizację zabudowy mieszkaniowej jednorodzinnej działki nr 103. Nieruchomość ta ma dla Wnioskodawcy szczególne znaczenie z uwagi na jego konkretne zamierzenia dotyczące jej przyszłego zagospodarowania, tj. realizacja budynku jednorodzinnego. Wnioskodawca zgłaszał już uprzednio wniosek o objęcie przedmiotowej działki strefą umożliwiającą zabudowę mieszkaniową. Wniosek ten został rozpatrzony negatywnie z uwagi brak sąsiadującej zabudowy, obszaru uzupełnienia zabudowy i grunty chronione.

15. Zauważyć należy, iż w uzasadnieniu Planu Ogólnego wskazano, że przewiduje się strefy SJ i SZ także poza obszarem uzupełnienia zabudowy, nie jest to więc samodzielna, bezwzględna przeszkoda do negatywnego rozpatrzenia wniosku strony (str. 37 uzasadnienia Planu Ogólnego). Działka nie sąsiaduje bezpośrednio z zabudowanymi działkami - jednak jak już podnoszono, taka zabudowa znajduje się w stosunkowo niedalekiej odległości, niektóre działki są też położone w rozproszeniu, znacznie dalej od zwartej zabudowy niż działka nr 103.

16. Natomiast mając na uwadze położenie poszczególnych Nieruchomości oraz ich wzajemne usytuowanie względem istniejącej zabudowy i drogi, szczególnie uzasadnione jest uwzględnienie postulatu wyznaczenia strefy planistycznej umożliwiającej zabudowę działek nr

219/2 oraz nr 226. Nieruchomości te wyróżniają się najkorzystniejszymi uwarunkowaniami lokalizacyjnymi, które szczególnie przemawiają za przynajmniej częściowym ich przeznaczeniem pod zabudowę.

17. Działka nr 219/2 sąsiaduje z innymi działkami już zabudowanymi, co pozwala rozpatrywać jej przyszłe zagospodarowanie w powiązaniu z istniejącą strukturą zwartej zabudowy. Z kolei działka nr 226 przylega do działki nr 219/2 i jest położona bliżej drogi prowadzącej w kierunku pozostałych Nieruchomości. W rezultacie obie działki tworzą obszar, którego zagospodarowanie może mieć znaczenie zarówno dla możliwości realizacji zabudowy ich samych, jak i także dla racjonalnego i funkcjonalnego wykorzystania pozostałych gruntów Wnioskodawcy, położonych w tej samej okolicy, zgodnie z mapą stanowiącą rysunek nr 1.

18. Podkreślić należy, iż Wnioskodawca jest właścicielem kilku nieruchomości położonych w tym rejonie, w tym także innych gruntów, które w projekcie Planu Ogólnego zostały zakwalifikowane jako tereny o funkcji rolniczej. W tym kontekście objęcie działek nr 219/2 oraz 226 strefami dopuszczającymi zabudowę należy rozpatrywać również jako rozwiązanie mogące ułatwić przyszłe, racjonalne zagospodarowanie pozostałych nieruchomości, z uwzględnieniem ich rolniczego charakteru. Pozostawienie wszystkich wskazanych nieruchomości w strefach całkowicie wykluczających możliwość zabudowy może istotnie ograniczyć potencjalne kierunki ich przyszłego wykorzystania.

19. Wprowadzenie stref umożliwiających zabudowę, przynajmniej w odniesieniu do wyodrębnionych części działek nr 219/2 oraz 226, umożliwiałoby skoncentrowanie ewentualnej zabudowy na terenach o korzystniejszych uwarunkowaniach przestrzennych, przy jednoczesnym pozostawieniu pozostałej części Nieruchomości w dotychczasowej strefie produkcji rolniczej. Powyższe stanowi uzasadniony kierunek do rozważenia w ramach Planu Ogólnego, pozwalający pogodzić ochronę rolniczej przestrzeni produkcyjnej z potrzebą racjonalnego kształtowania możliwości zagospodarowania nieruchomości, w szczególności uwzględnienia także zasadnego interesu właściciela. Całkowite wykluczenie możliwości zabudowy na wskazanych działkach negatywnie oddziałuje na ich wartość oraz ogranicza możliwość podejmowania przyszłych zamierzeń inwestycyjnych przez Wnioskodawcę.

20. W związku z powyższym w obecnej wersji projektu Planu Ogólnego, wyznaczone strefy planistyczne nie uwzględniają przyszłych możliwości rozwoju tych Nieruchomości, całkowicie je blokując pod względem możliwości i potrzeby późniejszej zabudowy (w istocie nawet nie o charakterze typowo mieszkaniowym, ale nawet produkcji rolnej). Takie rozwiązania rodzi poważne konsekwencje dla Wnioskodawcy, gdyż uniemożliwi racjonalne zagospodarowanie Nieruchomości jak i rozwój obecnie prowadzonej przez niego działalności rolniczej.

21. Umożliwienie wobec powyższego zabudowy Nieruchomości zapewni pełne korzystanie przez niego z prawa własności, jakie Wnioskodawcy do Nieruchomości przysługuje. Za orzecznictwem należy powtórzyć, że:

- *„Granice prawa własności wynikają zarówno z norm prawa cywilnego (stanowiącego część prawa prywatnego), jak i z prawa administracyjnego (stanowiącego część prawa publicznego). W odniesieniu do prawa zabudowy - składowej prawa własności nieruchomości - można wręcz stwierdzić, że kształtowane jest ono przede wszystkim przez prawo publiczne. Normy administracyjnoprawne, wyznaczające granice prawa własności nieruchomości gruntowej, zawarte są głównie w przepisach z zakresu szeroko pojętego prawa budowlanego (wraz z przepisami techniczno-budowlanymi) oraz przepisach o planowaniu i zagospodarowaniu przestrzennym, a także w aktach prawnych dotyczących ochrony: przyrody, środowiska, gruntów rolnych i leśnych i zabytków, jak również w prawie wodnym, geologicznym i górniczym. Znaczna część tych przepisów odnosi się wyłącznie lub głównie do sposobu korzystania z prawa własności nieruchomości, ponieważ każde ograniczenie prawa zabudowy jest pośrednio ograniczeniem prawa własności nieruchomości."*[1]

22. Podkreślić należy, że w trakcie procedur planistycznych organy gminy muszą działać zgodnie z innymi zasadami prawnymi, jak w szczególności z zasadą proporcjonalności i właśnie równości wobec prawa. Ograniczenia ujęte w aktach planistycznych powinny pozostawać w zgodzie z wynikającą z art. 31 ust. 3 Konstytucji zasadą proporcjonalności, która zakazuje nadmiernej w stosunku do chronionej wartości ingerencji w sferę praw i wolności jednostki. Wskazany przepis Konstytucji wymienia też wartości, których ochrona przemawia za dopuszczalnością ingerencji w sferę praw (w tym w prawa właściciela). Przysługujące gminie władztwo planistyczne doznaje zatem ograniczeń. W konsekwencji, organy gminy zobowiązane są w toku procedury planistycznej rozważyć wszystkie wchodzące w grę interesy, a sytuacje konfliktowe rozstrzygać zgodnie z obowiązującym prawem, w szczególności mając na względzie konieczność zachowania proporcjonalności ingerencji w prawo własności.[2] Oznacza to, że organy:

    - *„(...) czyniąc użytek z przyznanych kompetencji nie powinny ustanawiać nadmiernych ograniczeń w korzystaniu przez jednostkę z podstawowych praw i wolności."*[3]

23. Zasada proporcjonalności obejmuje więc wymóg doboru środków skutecznych, czyli rzeczywiście służących realizacji zamierzonych celów. Organy władzy publicznej powinny wybierać metody niezbędne, rozumiane jako nastawione na ochronę określonych wartości w stopniu, który nie mógłby zostać osiągnięty przy zastosowaniu innych narzędzi. Spośród dostępnych środków należy zawsze wybierać najmniej uciążliwe dla jednostki. Ograniczenie danego prawa musi ponadto pozostawać w odpowiedniej proporcji do celów, których ochrona uzasadnia ustanowienie tego ograniczenia.[4]

24. Jednocześnie też, akty planistyczne powinny być uchwalane w poszanowaniu zasady równości

---

[1] Wyrok WSA w Gliwicach z 30.11.2020 r., II SA/Gl 954/20, LEX nr 3106454.
[2] Wyrok NSA z 13.12.2019 r., II OSK 183/18, LEX nr 2782442.
[3] Wyrok WSA w Warszawie z 23 maja 2011 r., III SA/Wa 2482/10), CBOSA.
[4] Wyrok NSA z 27 stycznia 2015 r., II OSK 1540/13, CBOSA.

wobec prawa. Zgodnie ze stanowiskiem NSA:

- *„przekroczenie przysługującego gminie władztwa planistycznego poprzez niezgodne z zasadą równości i zasadą proporcjonalności ograniczenie prawa własności nieruchomości stanowi naruszenie zasad sporządzania planu w rozumieniu art. 28 ust. 1 u.p.z.p.".*[5]

25. **Należy nadto podkreślić, że Wnioskodawca już na obecnym etapie maksymalnie ograniczył zakres swoich żądań, zawężając obszar postulowany do objęcia strefą umożliwiającą zabudowę do niezbędnego minimum, które pozwala na chociaż częściowe**, minimalne zagospodarowanie **działek, będących przedmiotem własności Wnioskodawcy**. Wyznaczony w aktualnym projekcie Planu Ogólnego **podział stref całkowicie uniemożliwi realizację celów** mieszkaniowych i gospodarczych Wnioskodawcy zgodnie z jego **długofalowymi planami inwestycyjnymi**.

26. Mając **na uwadze powyższą argumentację faktyczną i prawną, wnoszę jak we wniosku** – w **szczególności o objęcie Nieruchomości strefą wielofunkcyjną z zabudową mieszkaniową jednorodzinną (SJ), ewentualnie strefą wielofunkcyjną z zabudową** zagrodową.

27. **Powyższe rozwiązanie** pozwoli Wnioskodawcy **na przynajmniej częściową realizację** jego planów inwestycyjnych oraz uchroni **Nieruchomości przed całkowitym zablokowaniem** ich **potencjału** w zakresie funkcji mieszkaniowej oraz **rozwoju działalności** Wnioskodawcy, a przede wszystkim **uwzględni interes właściciela w poszanowaniu** jego **prawa własności** przez organ.

[redacted]

[5] Wyrok NSA z 3.07.2014 r., II OSK 240/13, LEX nr 1519315.

(60)

nr 5026.2026
URZĄD GMINY KRZCZONÓW
WPŁYNĘŁO
26-10-2026

Pismo dotyczące aktu planowania przestrzennego

1. ORGAN, DO KTÓREGO JEST SKŁADANE PISMO

Nazwa: Wójt Gminy Krzczonów

2. RODZAJ PISMA[1)]

☐ 2.1. wniosek do projektu aktu
☒ 2.2. uwaga do konsultowanego projektu aktu[2)]
☐ 2.3. wniosek o zmianę aktu[3)]
☐ 2.4. wniosek o sporządzenie aktu[3)]

3. RODZAJ AKTU PLANOWANIA PRZESTRZENNEGO[1)]

☒ 3.1. plan ogólny gminy

☐ 3.2. miejscowy plan zagospodarowania przestrzennego, w tym zintegrowany plan inwestycyjny lub miejscowy plan rewitalizacji

☐ 3.3. uchwała ustalająca zasady i warunki sytuowania obiektów małej architektury, tablic reklamowych i urządzeń reklamowych oraz ogrodzeń, ich gabaryty, standardy jakościowe oraz rodzaje materiałów budowlanych, z jakich mogą być wykonane

☐ 3.4. audyt krajobrazowy

☐ 3.5. plan zagospodarowania przestrzennego województwa

4. DANE SKŁADAJĄCEGO PISMO[4)]

[redacted]

5. ADRES DO KORESPONDENCJI SKŁADAJĄCEGO PISMO[4)]

(Nieobowiązkowo)

Kraj: ..... Województwo: .....

Powiat: ..... Gmina: .....

Ulica: ..... Nr domu: ..... Nr lokalu: .....

Miejscowość: ..... Kod pocztowy: .....

6. DANE PEŁNOMOCNIKA[4)]

(Nieobowiązkowo)

[1)] Można zaznaczyć więcej niż jedno pole. W ramach jednego pisma można wybrać tylko te akty, w przypadku których pismo będzie wysyłane do tego samego organu wskazanego w pkt 1. W przypadku gdy treść wniosku lub uwagi związana jest z dokumentem powiązanym z aktem planowania przestrzennego (np. sporządzanej w toku procedowania aktu, w ramach strategicznej oceny oddziaływania na środowisko, prognozy oddziaływania na środowisko), należy w pkt 3 wybrać rodzaj aktu planowania przestrzennego, którego ten dokument dotyczy, po czym wprowadzić treść wniosku lub uwagi w pkt 7.1 lub 7.2.

[2)] Nie dotyczy planu zagospodarowania przestrzennego województwa.

[3)] Nie dotyczy planu zagospodarowania przestrzennego województwa i audytu krajobrazowego.

[4)] W pkt 4 należy podać adres zamieszkania albo siedziby składającego pismo. W przypadku wypełnienia pkt 5 podaje się adres do korespondencji składającego pismo, jeżeli jest inny niż adres podany w pkt 4. W przypadku wypełnienia pkt 6 podaje się adres zamieszkania albo siedziby pełnomocnika. W przypadku większej liczby składających pismo lub pełnomocników dane kolejnych składających pismo lub pełnomocników dodaje się w formularzu albo zamieszcza na osobnych stronach i dołącza do formularza.

[5)] Adres skrytki ePUAP lub adres do doręczeń elektronicznych wskazuje się w przypadku wyrażenia zgody na doręczanie korespondencji za pomocą środków komunikacji elektronicznej, z zastrzeżeniem przypadków, w których organ, zgodnie z przepisami ustawy z dnia 18 listopada 2020 r. o doręczeniach elektronicznych (Dz. U. z 2023 r. poz. 285, z późn. zm.), ma obowiązek doręczenia korespondencji na adres do doręczeń elektronicznych.

☐ pełnomocnik ☐ pełnomocnik do doręczeń

Imię i nazwisko: .....

Kraj: ..... Województwo: .....

Powiat: ..... Gmina: .....

Ulica: ..... Nr domu: ..... Nr lokalu: .....

Miejscowość: ..... Kod pocztowy: .....

E-mail (w przypadku gdy pełnomocnik posiada adres e-mail): .....

Nr tel. (nieobowiązkowo): .....

Adres skrytki ePUAP lub adres do doręczeń elektronicznych[5]: .....

7. TREŚĆ PISMA

7.1. Treść[6]: Rozp. o wyznaczenie strefy wielofunkcyjnej z zabudową mieszkaniową jednorodzinną (SJ) lub obszar zespołu obsługi usługowego z zakazem zabudowy mieszkaniowej nr 381 i 382 wraz z zakazem ...

7.2. (Nieobowiązkowo) W przypadku wypełnienia, należy uzupełnić każdą z kolumn tabeli.

Szczegółowe informacje dotyczące treści pisma w odniesieniu do działek ewidencyjnych:

Lp.	7.2.1. Nazwa aktu planowania przestrzennego	7.2.2. Identyfikator działki lub działek ewidencyjnych	7.2.3. Czy teren objęty pismem obejmuje całość działki lub działek ewidencyjnych[7]	7.2.4. Treść[6]
1	Plan ogólny Gminy Krokowo	381 382 Obszanko	☒ tak ☐ nie	obszar zamknięty ulicą dwiatorka nr 381 i 382 Obszar zamknięty ulicą lub wyznaczona strefy wielofunkcyjnej z zabudową mieszkaniową dwiatorka nr 381 i 382

7.3. (Nieobowiązkowo) W przypadku wypełnienia, należy uzupełnić każdą z kolumn tabeli.

Szczegółowe informacje dotyczące działek ewidencyjnych oraz niektórych parametrów – w przypadku zaznaczenia w pkt 2: wniosku do projektu aktu (pkt 2.1), uwagi do konsultowanego projektu aktu (pkt 2.2) lub wniosku o zmianę aktu (pkt 2.3) oraz w pkt 3: planu ogólnego gminy (pkt 3.1) lub miejscowego planu zagospodarowania przestrzennego, w tym zintegrowanego planu inwestycyjnego lub miejscowego planu rewitalizacji (pkt 3.2):

Lp.	7.3.1. Nazwa planu ogólnego gminy lub miejscowego planu zagospodarowania przestrzennego	7.3.2. Identyfikator działki lub działek ewidencyjnych	7.3.3. Czy teren objęty pismem obejmuje całość działki lub działek ewidencyjnych[7]	7.3.4. Nazwa lub nazwy klasy przeznaczenia terenu (albo symbol lub symbole klasy przeznaczenia terenu)[8]	7.3.5. Maksymalny udział powierzchni zabudowy [%]	7.3.6. Maksymalna wysokość zabudowy [m]	7.3.7. Minimalny udział powierzchni biologicznie czynnej [%]
1	....	....	☐ tak ☐ nie	....	....	....	....

[6] Maksymalna liczba znaków w pkt 7.1. wynosi 1000, natomiast w przypadku pkt 7.2.4. wartość ta odnosi się do pojedynczego wiersza. W przypadku potrzeby dodatkowego uzasadnienia, które wykracza poza wskazany limit znaków, uzasadnienie zamieszcza się na osobnych stronach i dołącza do formularza. W przypadku większej liczby wierszy w pkt 7.2.4. kolejne wiersze dodaje się w formularzu albo zamieszcza na osobnych stronach i dołącza do formularza.

[7] W przypadku zaznaczenia pola „nie" (wskazania terenu objętego pismem jako części działki ewidencyjnej lub działek ewidencyjnych) można dodać załącznik z określeniem granic terenu w formie graficznej.

[8] Podaje się nazwę lub symbol klasy przeznaczenia terenu zgodnie ze standardami określonymi w przepisach wykonawczych wydanych na podstawie art. 16 ust. 2 ustawy z dnia 27 marca 2003 r. o planowaniu i zagospodarowaniu przestrzennym (Dz. U. z 2023 r. poz. 977, z późn. zm.).

8. OŚWIADCZENIE W SPRAWIE KORESPONDENCJI ELEKTRONICZNEJ

☒ Wyrażam zgodę ☐ Nie wyrażam zgody

na doręczanie korespondencji w niniejszej sprawie za pomocą środków komunikacji elektronicznej w rozumieniu art. 2 pkt 5 ustawy z dnia 18 lipca 2002 r. o świadczeniu usług drogą elektroniczną (Dz. U. z 2020 r. poz. 344).

9. ZAŁĄCZNIKI

- ☐ Pełnomocnictwo do reprezentowania składającego pismo lub pełnomocnictwo do doręczeń (zgodnie z ustawą z dnia 16 listopada 2006 r. o opłacie skarbowej (Dz. U. z 2023 r. poz. 2111)) – jeżeli składający pismo działa przez pełnomocnika.
- ☐ Potwierdzenie uiszczenia opłaty skarbowej od pełnomocnictwa – jeżeli obowiązek uiszczenia takiej opłaty wynika z ustawy z dnia 16 listopada 2006 r. o opłacie skarbowej.
- ☐ (Nieobowiązkowo). Określenie granic terenu w formie graficznej w przypadku wskazania terenu objętego pismem jako części działki ewidencyjnej lub działek ewidencyjnych.
- ☐ (Nieobowiązkowo). Inne załączniki – w przypadku zaznaczenia pola należy podać nazwy załączników.[9]

  .....

10. PODPIS SKŁADAJĄCEGO PISMO (PEŁNOMOCNIKA) I DATA PODPISU

Podpis powinien być czytelny. Podpis i datę podpisu umieszcza się w przypadku składania pisma w postaci papierowej.

Podpis: .. [redacted] ..... Data: 26.10.2026

[9] W przypadku dołączenia do pisma załączników zawierających dane osobowe, inne niż wymienione w pkt 4, 5 i 6, załączniki te należy zanonimizować, tj. ukryć dane osobowe.

(6)

pp 5825. 2026

URZĄD GMINY KRZCZONÓW
WPŁYNĘŁO
26-10-2026
zał.

[redacted]

[redacted]

2026-10-26

URZĄD GMINY KRZCZONÓW
AE:PL-27020-43778-RAGTG-18

konsultacje Planu ogólnego i uwagi do Prognozy

Dzień dobry,
w związku z konsultacjami Planu ogólnego przesyłam uwagi do Prognozy i wnioski do Planu. Z poważaniem, [redacted]

Załączniki

1. Wniosek.pdf (SHA3-512, 671e42cf0e84bc6e29b6e8dc876ce69d329b57aa275db9b03db715a4fc2450b1b61e006f10d1d4c927da3e75a01cdc2f069394911c3af0ece7a7cf64b84e7b56)

WÓJT GMINY KRZCZONÓW
WPŁYNĘŁO
26-10-2026
(r. zał. .....

Pismo dotyczące aktu planowania przestrzennego

1. ORGAN, DO KTÓREGO JEST SKŁADANE PISMO

Nazwa: Wójt gminy Krzczonów, ul. Spokojna 7, 23-110 Krzczonów

2. RODZAJ PISMA[1)]

☐ 2.1. wniosek do projektu aktu

☒ 2.2. uwaga do konsultowanego projektu aktu[2)]

☐ 2.3. wniosek o zmianę aktu[3)]

☐ 2.4. wniosek o sporządzenie aktu[3)]

3. RODZAJ AKTU PLANOWANIA PRZESTRZENNEGO[1)]

☒ 3.1. plan ogólny gminy

☐ 3.2. miejscowy plan zagospodarowania przestrzennego, w tym zintegrowany plan inwestycyjny lub miejscowy plan rewitalizacji

☐ 3.3. uchwała ustalająca zasady i warunki sytuowania obiektów małej architektury, tablic reklamowych i urządzeń reklamowych oraz ogrodzeń, ich gabaryty, standardy jakościowe oraz rodzaje materiałów budowlanych, z jakich mogą być wykonane

☐ 3.4. audyt krajobrazowy

☐ 3.5. plan zagospodarowania przestrzennego województwa

4. DANE SKŁADAJĄCEGO PISMO[4)]

[redacted]

5. ADRES DO KORESPONDENCJI SKŁADAJĄCEGO PISMO[4)]

(Nieobowiązkowo)

Kraj: ..... Województwo: .....

Powiat: ..... Gmina: .....

Ulica: ..... Nr domu: ..... Nr lokalu: .....

Miejscowość: ..... Kod pocztowy: .....

6. DANE PEŁNOMOCNIKA[4)]

(Nieobowiązkowo)

☐ pełnomocnik ☐ pełnomocnik do doręczeń

Imię i nazwisko: .....

Kraj: ..... Województwo: .....

Powiat: ..... Gmina: .....

Ulica: ..... Nr domu: ..... Nr lokalu: .....

Miejscowość: ..... Kod pocztowy: .....

E-mail (w przypadku gdy pełnomocnik posiada adres e-mail): .....

Nr tel. (nieobowiązkowo): .....

Adres skrytki ePUAP lub adres do doręczeń elektronicznych[5)]: .....

7. TREŚĆ PISMA

7.1. Treść[6)]

Szanowna Pani Wójt

W związku z planowaniem przestrzennym w gminie Krzczonów składam uwagi do projektu planu ogólnego oraz Prognozy oddziaływania na środowisko (Załączniki 1-3).

.....
.....
.....
.....
.....
.....
.....

7.2. (Nieobowiązkowo) W przypadku wypełnienia, należy uzupełnić każdą z kolumn tabeli.

Szczegółowe informacje dotyczące treści pisma w odniesieniu do działek ewidencyjnych:

Lp.	7.2.1. Nazwa aktu planowania przestrzennego	7.2.2. Identyfikator działki lub działek ewidencyjnych	7.2.3. Czy teren objęty pismem obejmuje całość działki lub działek ewidencyjnych[7)]	7.2.4. Treść[6)]
1	.....	.....	☐ tak ☐ nie	.....

7.3. (Nieobowiązkowo) W przypadku wypełnienia, należy uzupełnić każdą z kolumn tabeli.

Szczegółowe informacje dotyczące działek ewidencyjnych oraz niektórych parametrów – w przypadku zaznaczenia w pkt 2: wniosku do projektu aktu (pkt 2.1), uwagi do konsultowanego projektu aktu (pkt 2.2) lub wniosku o zmianę aktu (pkt 2.3) oraz w pkt 3: planu ogólnego gminy (pkt 3.1) lub miejscowego planu zagospodarowania przestrzennego, w tym zintegrowanego planu inwestycyjnego lub miejscowego planu rewitalizacji (pkt 3.2):

Lp.	7.3.1. Nazwa planu ogólnego gminy lub miejscowego planu zagospodarowania przestrzennego	7.3.2. Identyfikator działki lub działek ewidencyjnych	7.3.3. Czy teren objęty pismem obejmuje całość działki lub działek ewidencyjnych 7)	7.3.4. Nazwa lub nazwy klasy przeznaczenia terenu (albo symbol lub symbole klasy przeznaczenia terenu)[8)]	7.3.5. Maksymalny udział powierzchni zabudowy [%]	7.3.6. Maksymalna wysokość zabudowy [m]	7.3.7. Minimalny udział powierzchni biologicznie czynnej [%]
1	.....	.....	☐ tak ☐ nie	.....	.....	.....	.....

8. OŚWIADCZENIE W SPRAWIE KORESPONDENCJI ELEKTRONICZNEJ

☒ Wyrażam zgodę ☐ Nie wyrażam zgody

na doręczanie korespondencji w niniejszej sprawie za pomocą środków komunikacji elektronicznej w rozumieniu art. 2 pkt 5 ustawy z dnia 18 lipca 2002 r. o świadczeniu usług drogą elektroniczną (Dz. U. z 2020 r. poz. 344).

9. ZAŁĄCZNIKI

☐ Pełnomocnictwo do reprezentowania składającego pismo lub pełnomocnictwo do doręczeń (zgodnie z ustawą z dnia 16 listopada 2006 r. o opłacie skarbowej (Dz. U. z 2023 r. poz. 2111)) – jeżeli składający pismo działa przez pełnomocnika.

☐ Potwierdzenie uiszczenia opłaty skarbowej od pełnomocnictwa – jeżeli obowiązek uiszczenia takiej opłaty wynika z ustawy z dnia 16 listopada 2006 r. o opłacie skarbowej.

☐ (Nieobowiązkowo). Określenie granic terenu w formie graficznej w przypadku wskazania terenu objętego pismem jako części działki ewidencyjnej lub działek ewidencyjnych.

☒ (Nieobowiązkowo). Inne załączniki – w przypadku zaznaczenia pola należy podać nazwy załączników.[9)] 1.

Załącznik 1. Uwagi do Prognozy oddziaływania na środowisko

10. PODPIS SKŁADAJĄCEGO PISMO (PEŁNOMOCNIKA) I DATA PODPISU

Podpis powinien być czytelny. Podpis i datę podpisu umieszcza się w przypadku składania pisma w postaci papierowej.

Podpis: */podpisano certyfikatem kwalifikowanym/* Data: 26.10.2026

[1] Można zaznaczyć więcej niż jedno pole. W ramach jednego pisma można wybrać tylko te akty, w przypadku których pismo będzie wysyłane do tego samego organu wskazanego w pkt 1. W przypadku gdy treść wniosku lub uwagi związana jest z dokumentem powiązanym z aktem planowania przestrzennego (np. sporządzanej w toku procedowania aktu, w ramach strategicznej oceny oddziaływania na środowisko, prognozy oddziaływania na środowisko), należy w pkt 3 wybrać rodzaj aktu planowania przestrzennego, którego ten dokument dotyczy, po czym wprowadzić treść wniosku lub uwagi w pkt 7.1 lub 7.2.

[2] Nie dotyczy planu zagospodarowania przestrzennego województwa.

[3] Nie dotyczy planu zagospodarowania przestrzennego województwa i audytu krajobrazowego.

[4] W pkt 4 należy podać adres zamieszkania albo siedziby składającego pismo. W przypadku wypełnienia pkt 5 podaje się adres do korespondencji składającego pismo, jeżeli jest inny niż adres podany w pkt 4. W przypadku wypełnienia pkt 6 podaje się adres zamieszkania albo siedziby pełnomocnika. W przypadku większej liczby składających pismo lub pełnomocników dane kolejnych składających pismo lub pełnomocników dodaje się w formularzu albo zamieszcza na osobnych stronach i dołącza do formularza.

[5] Adres skrytki ePUAP lub adres do doręczeń elektronicznych wskazuje się w przypadku wyrażenia zgody na doręczanie korespondencji za pomocą środków komunikacji elektronicznej, z zastrzeżeniem przypadków, w których organ, zgodnie z przepisami ustawy z dnia 18 listopada 2020 r. o doręczeniach elektronicznych (Dz. U. z 2023 r. poz. 285, z późn. zm.), ma obowiązek doręczenia korespondencji na adres do doręczeń elektronicznych.

[6] Maksymalna liczba znaków w pkt 7.1. wynosi 1000, natomiast w przypadku pkt 7.2.4. wartość ta odnosi się do pojedynczego wiersza. W przypadku potrzeby dodatkowego uzasadnienia, które wykracza poza wskazany limit znaków, uzasadnienie zamieszcza się na osobnych stronach i dołącza do formularza. W przypadku większej liczby wierszy w pkt 7.2.4. kolejne wiersze dodaje się w formularzu albo zamieszcza na osobnych stronach i dołącza do formularza.

[7] W przypadku zaznaczenia pola „nie" (wskazania terenu objętego pismem jako części działki ewidencyjnej lub działek ewidencyjnych) można dodać załącznik z określeniem granic terenu w formie graficznej.

[8] Podaje się nazwę lub symbol klasy przeznaczenia terenu zgodnie ze standardami określonymi w przepisach wykonawczych wydanych na podstawie art. 16 ust. 2 ustawy z dnia 27 marca 2003 r. o planowaniu i zagospodarowaniu przestrzennym (Dz. U. z 2023 r. poz. 977, z późn. zm.).

[9] W przypadku dołączenia do pisma załączników zawierających dane osobowe, inne niż wymienione w pkt 4, 5 i 6, załączniki te należy zanonimizować, tj. ukryć dane osobowe.

Załącznik nr 1

I. Uwagi do prognozy oddziaływania na środowisko

1. Prognoza bardzo ogólnie odnosi się do zagadnień środowiskowych i w mojej opinii wymaga uzupełnień. W wielu kwestiach brakuje w niej właściwej analizy oddziaływania na środowisko odpowiadającej specyfice opiniowanego dokumentu. Wnoszę o uzupełnienie prognozy o analizę i charakterystykę następujących oddziaływań:

- intensyfikacja zabudowy i możliwość wprowadzania nowej zabudowy, w tym zabudowy zagrodowej, poza zwartą strukturę osadniczą miejscowości. Dotyczy to w szczególności wpływu na krajobraz, korytarze ekologiczne i inne drogi migracji fauny, w tym szlaki dużych ssaków kopytnych o znaczeniu lokalnym.

- Planowanego wysokiego udziału powierzchni zabudowy (30 w strefach SR i 50 w strefach SZ) oraz niskich wartości powierzchni biologicznie czynnej (30) na gleby i wody, z uwzględnieniem występowania zjawisk o charakterze ekstremalnym. Proponowane wartości maksymalne to wartości bardzo wysokie, typowe dla obszarów zurbanizowanych lub przemysłowo-gospodarczych a nie dla otwartego krajobrazu wiejskiego, w tym obszarów położonych w parku krajobrazowym.

- Zapisów dotyczących wysokości zabudowy (np. do 15 m w strefach SR i SZ), nadziemnej intensywności zabudowy (np. 0,5-0,8), niskich wartości powierzchni biologicznie czynnej (30) na krajobraz, w tym krajobraz Krzczonowskiego Parku Krajobrazowego.

2) Granice niektórych obszarów uzupełniania zabudowy (OUZ) kolidują z rzekami (Radomirka, Giełczewka, Kosarzewianka, Olszanka), ciekami bezimiennymi wypływającymi ze źródeł (pomnik przyrody Źródło w Krzczonowie III - Borzęcin) oraz z pomnikiem przyrody Źródło w Walentynowie. Niektóre strefy OUZ wyznaczono na wodach powierzchniowych lub na styku z ich granicami. Potencjalne oddziaływanie takich propozycji w planie ogólnym wymaga omówienia oraz wskazania rozwiązań minimalizujących negatywne oddziaływania.

3) W opisie uwarunkowań przyrodniczych nie wskazano istniejących korytarzy ekologicznych, mimo że w prognozie zawarte są deklaracje o ich ochronie w Planie ogólnym. Proszę o wskazanie korytarzy ekologicznych oraz innych dróg migracji istotnych dla fauny, w tym szlaków migracji dużych ssaków kopytnych stale bytujących i przemieszczających się po całym terenie gminy Krzczonów oraz na obszarach gmin sąsiednich. Czy fragmentacja krajobrazu za sprawą nowej zabudowy będzie miała wpływ na przemieszczanie się zwierząt? Proszę o wskazanie, czy wykonawca oceny dysponuje wystarczającymi danymi do takiej oceny.

4) W zakresie zagrożenia hałasem brak analizy oddziaływania akustycznego planowanych turbin wiatrowych z uwzględnieniem m.in. realnej odległości turbin od zabudowy. Opis przedstawiony przez wykonawcę prognozy jest bardzo ogólny, prezentuje tylko założenia i wymagania dot. budowy turbin wiatrowych dla jakiejkolwiek lokalizacji i nie zawiera analizy dla konkretnych miejscowości w gminie Krzczonów.

5) Nie przedstawiono rozwiązań alternatywnych wobec rozwiązań proponowanych w Prognozie. Zamieszczono tylko informację, że możliwe rozwiązania alternatywne zostały przeanalizowane na etapie sporządzania projektu. Jednakże zgodnie z ustawą o udostępnianiu informacji o środowisku i jego ochronie (art. 51.1 pkt 3) prognoza przedstawia(!):

- rozwiązania mające na celu zapobieganie, ograniczanie lub kompensację przyrodniczą negatywnych oddziaływań na środowisko (...);

- rozwiązania alternatywne do rozwiązań zawartych w projektowanym dokumencie wraz z uzasadnieniem ich wyboru oraz opis metod dokonania oceny prowadzącej do tego wyboru albo wyjaśnienie braku rozwiązań alternatywnych, w tym wskazania napotkanych trudności wynikających z niedostatków techniki lub luk we współczesnej wiedzy. Proszę o uzupełnienie.

6) Brak analizy oddziaływań skumulowanych dla budowy turbin wiatrowych, mimo istnienia tego typu obiektów w sąsiedniej gminie lub planów budowy farm wiatrowych na terenie sąsiednich gmin. Planowane lokalizacje turbin wiatrowych stanowią część dużej inwestycji projektowanej m.in. w pobliżu obszaru Natura 2000 Staw Boćków PLB060016. Nie uwzględniono możliwości skumulowanego oddziaływania, w tym oddziaływania na ten obszar ochrony ptaków.

7) Brak rzetelnej prognozy oddziaływania wielkotowarowych gospodarstw rolnych, lokalizacji turbin wiatrowych i innych zapisów planu na możliwość wystąpienia konfliktów społecznych.

8) Wpływ Planu na elementy środowiska przedstawiono w Prognozie w formie syntetycznej tabeli bez informacji o charakterze opisowym, które pozwoliłyby ocenić prawidłowość wnioskowania z czego wynikało nadanie poszczególnych ocen. W szczególności brak analizy, która uwiarygodniałaby nadanie ocen +, - lub 0 oddziaływania na poszczególne komponenty środowiska.

9) Brak przedstawionej analizy i wyjaśnienia, które pozwoliłoby ocenić na czym polegają (wskazane w tabeli oddziaływań) oddziaływania skumulowane w odniesieniu do poszczególnych elementów środowiska. Na jakiej podstawie dla niektórych stref planistycznych podano występowanie oddziaływań skumulowanych, a dla innych nie. Wątpliwości budzi fakt, dlaczego w strefie SR, w której wpisano turbiny wiatrowe - brak oddziaływań skumulowanych, jeśli wiadomo o planach wielkopowierzchniowych lokalizacji tego typu inwestycji na terenach sąsiednich gmin (na etapie procedowania mpzp).

10) Z przedstawionych zapisów wynika, że wpływ na środowisko (z wyjątkiem człowieka, zasobów naturalnych i zabytków) będzie ogólnie negatywny. Będzie to wpływ bezpośredni, długoterminowy i stały. Jeśli przeważają oceny negatywne dla niemal wszystkich elementów środowiska, takich jak: woda, powietrze, krajobraz, bioróżnorodność - czy wskazano wystarczające rozwiązania minimalizujące lub likwidujące poszczególne oddziaływania. Czy w tym celu uwzględniono rozwiązania alternatywne np. wobec propozycji zawartych we wnioskach dot. planu?

11) Jeżeli wpływ na zwierzęta, wodę i powierzchnię ziemi (w tym gleby chronione najlepszych klas) jest w większości przypadków ujemny, to czy wskazano wystarczające rozwiązania minimalizujące lub uwzględniono warianty alternatywne, np. obniżenie wskaźników zabudowy i podwyższenie wartości powierzchni biologicznie czynnej?

12) Prognoza wskazuje na możliwość wystąpienia skumulowanego oddziaływania turbin wiatrowych na środowisko w strefie SR, co jest niespójne z zawartością tabeli oddziaływań, w której nie wskazano oddziaływań skumulowanych w strefie SR, poza wpływem na klimat.

13) W przypadku oddziaływania na faunę i florę stwierdzono możliwość wystąpienia oddziaływań skumulowanych m.in. poprzez zwiększenie udziału zabudowy. Autorzy prognozy wskazują, że zmieni to „funkcjonowanie potencjalnie występujących na danym obszarze gatunków zwierząt, przekształcając ich siedliska i zmuszając do migracji.", ale w tabeli brak informacji uwzględniającej oddziaływania skumulowane dla fauny i flory. W tym kontekście trudno nazwać zrównoważonym rozwojem podejście polegające na maksymalnym

zabudowaniu powierzchni (np. współczynnik nadziemnej intensywności zabudowy 30-50) i dopuszczeniu bardzo niskiego udziału powierzchni biologicznie czynnych (wskaźnik 30).

14) W związku z oddziaływaniem na faunę i florę wskazano w Prognozie możliwość wystąpienia oddziaływań skumulowanych m.in. poprzez zwiększenie udziału zabudowy. Jakie rozwiązania minimalizujące przyjęto, aby w wystarczającym stopniu ograniczyć ten wpływ?

15) W uzupełnieniu informacji zawartych w Prognozie dotyczących chomika europejskiego do wniosku dołączam fotografię osobnika tego gatunku (Załącznik nr 3) i informuję, że chomik występuje na terenach otwartych w gminie Krzczonów i jest na tym obszarze spotykany regularnie. Jest to gryzoń krytycznie zagrożony (kategoria CR) wg Międzynarodowej Unii Ochrony Przyrody (IUCN). Jego obecność w granicach obszaru gminy wzmacnia tezę, że planowanie przestrzenne powinno uwzględniać ochronę gruntów rolniczych, w tym pól uprawnych, przed nadmierną zabudową.

II. Uwagi do projektu planu ogólnego

1. Kwestionuję zasadność wyznaczenia strefy 298SZ w lokalizacji położonej poza istniejącym układem osadniczym, pomiędzy miejscowościami Krzczonów Pierwszy i Krzczonów Trzeci. Przyjęte rozwiązanie stwarza możliwość dalszego rozpraszania zabudowy na terenach otwartych, zamiast koncentrowania jej w obrębie istniejących struktur osadniczych. Może również prowadzić do stopniowego zacierania przestrzennych granic pomiędzy miejscowościami oraz ograniczania ciągłości otwartego krajobrazu, stanowiącej istotny element ładu przestrzennego gminy. Zasadność wyznaczenia nowej strefy należy rozpatrywać w kontekście niekorzystnych prognoz demograficznych gminy (spadku liczby mieszkańców), istniejących rezerw terenów umożliwiających zabudowę w obrębie dotychczasowych struktur osadniczych oraz występowania opuszczonych siedlisk, m.in. na styku miejscowości Krzczonów Pierwszy, Krzczonów Drugi i Krzczonów Trzeci (załącznik 2). W tych okolicznościach otwieranie nowych terenów pod zabudowę poza istniejącym układem osadniczym wymaga uzasadnienia, że przyjęte rozwiązanie odpowiada rzeczywistym potrzebom rozwojowym gminy i jest racjonalne z punktu widzenia gospodarowania przestrzenią. Samo zapewnienie odpowiedniej chłonności terenów pod zabudowę nie przesądza o zasadności jej lokalizacji w konkretnym miejscu, zwłaszcza jeżeli może ona prowadzić do niekorzystnych, długofalowych zmian w strukturze osadniczej i krajobrazie.

Istotnym uwarunkowaniem jest również ciągłość terenów otwartych pomiędzy kompleksami leśnymi położonymi na terenie gminy Krzczonów oraz gmin sąsiednich. Osadnictwo w gminie ma w znacznej mierze układ pasmowy, koncentrujący się wzdłuż osi wschód–zachód. W rejonie objętym uwagą odległość pomiędzy strefami uzupełnienia zabudowy miejscowości Krzczonów Pierwszy i Krzczonów Trzeci wynosi około 900 m, natomiast szerokość pasa z rozproszoną zabudową zagrodową, w obrębie którego zachowane są tereny otwarte, wynosi około 400 m. Przestrzeń ta może pełnić funkcję lokalnego łącznika przyrodniczego umożliwiającego przemieszczanie się zwierząt pomiędzy kompleksami leśnymi (Mapa – załącznik nr 2). Wskazana lokalizacja jest miejscem obserwacji migrującego łosia, sporadycznie jelenia i regularnie sarny, co udokumentowano w załączniku nr 3.

Dalsze dopuszczanie zabudowy w tym rejonie może prowadzić do ograniczenia drożności tej przestrzeni, zarówno wskutek fizycznego zajmowania terenów otwartych, jak i powstawania dodatkowych barier związanych z obecnością zabudowy i aktywnością człowieka. Z tego względu zachowanie niezabudowanego pasa pomiędzy miejscowościami ma znaczenie nie tylko krajobrazowe, lecz również przyrodnicze. W świetle zasady przezorności, o której mowa w art. 6 ustawy – Prawo ochrony środowiska, uzasadnione jest uwzględnienie ryzyka pogorszenia warunków przemieszczania się zwierząt przy podejmowaniu decyzji o przeznaczeniu tego terenu.

W związku z powyższym wnoszę o wykazanie, w jaki sposób wyznaczenie strefy 298SZ w tej lokalizacji uzasadniono w świetle art. 13d ustawy o planowaniu i zagospodarowaniu przestrzennym, uwarunkowań rozwoju przestrzennego gminy oraz potrzeby zachowania ładu przestrzennego i ciągłości terenów otwartych. Wnoszę również o uwzględnienie istniejących rezerw terenów pod zabudowę oraz możliwości wykorzystania opuszczonych siedlisk przed przeznaczaniem kolejnych terenów otwartych pod zabudowę.

W przypadku braku wystarczającego uzasadnienia dla przyjętego rozwiązania wnoszę o rezygnację z wyznaczenia strefy 298SZ w tej lokalizacji i pozostawienie terenu w strefie otwartej (SO) lub strefie gospodarczej (SR) zgodnie z jego dotychczasowym użytkowaniem rolniczym, z zachowaniem ciągłości otwartego krajobrazu pomiędzy miejscowościami.

2) Przyjęte w projekcie planu ogólnego wartości maksymalnego udziału powierzchni zabudowy (30 w strefach SR i 50% w strefach SZ) oraz minimalnego udziału powierzchni biologicznie czynnej (30%) nie uwzględniają w wystarczającym stopniu potrzeby ochrony funkcji rolniczej terenów, w tym gleb o wysokiej bonitacji (I-III), stanowiących istotny zasób produkcyjny gminy. Dopuszczenie zabudowy o tak dużym udziale powierzchni zabudowanej może prowadzić do trwałego wyłączenia znacznych powierzchni gleb z użytkowania rolniczego, ich uszczelnienia oraz ograniczenia naturalnej infiltracji i retencji wód opadowych. W przypadku stref SR, których podstawową funkcją jest gospodarka rolna, parametry te powinny sprzyjać zachowaniu dominacji powierzchni biologicznie czynnej i ograniczać możliwość przekształcania terenów rolnych w obszary o charakterze nierolniczym. Wnoszę o obniżenie maksymalnego udziału powierzchni zabudowy oraz zwiększenie minimalnego udziału powierzchni biologicznie czynnej, z uwzględnieniem funkcji poszczególnych stref i potrzeby ochrony gleb o wysokiej przydatności rolniczej. Proponuję przyjęcie następujących wartości, np. strefy SR: maksymalny udział powierzchni zabudowy 10%, minimalny udział powierzchni biologicznie czynnej 90%; strefy SZ: maksymalny udział powierzchni zabudowy do 30%, minimalny udział powierzchni biologicznie czynnej 60%. Wskazane parametry pozwolą lepiej dostosować możliwości inwestycyjne do funkcji rolniczej terenów, ograniczyć ich nieuzasadnione przekształcanie oraz zachować korzystniejsze warunki retencji wód opadowych. Wnoszę o ich modyfikację w projekcie planu ogólnego lub przedstawienie uzasadnienia przyjęcia parametrów umożliwiających tak znaczne przekształcenie powierzchni terenów rolnych.

3) Przyjęcie maksymalnej wysokości zabudowy wynoszącej 15 m w strefach SR i SZ może umożliwiać realizację obiektów wyraźnie przewyższających istniejącą zabudowę, obejmującą tradycyjne budynki mieszkalne i gospodarcze o wysokości około 6–8 m. W miejscowościach, w których dominuje niska zabudowa, dopuszczenie obiektów o wysokości 15 m może prowadzić do powstawania dominant krajobrazowych, zaburzających dotychczasową skalę zabudowy i charakter lokalnego krajobrazu. Wnoszę o obniżenie maksymalnej wysokości zabudowy do 10 m w strefach SR i SZ obejmujących miejscowości i ich części, w których dominuje tradycyjna, niska zabudowa oraz w rejonach punktów i ciągów i panoram widokowych. Pozwoli to lepiej dostosować parametry nowej zabudowy do lokalnych uwarunkowań krajobrazowych i ograniczyć ryzyko niekorzystnych zmian w panoramach miejscowości.

4) Wnoszę o rezygnację z przewidywania lokalizacji elektrowni wiatrowych w rejonie stref 29SR, 38SR i 39SR ze względu na ryzyko istotnych przekształceń krajobrazu rolniczego gminy, konieczność ochrony ładu przestrzennego oraz brak wykazania, że wskazane

lokalizacje są odpowiednie w świetle uwarunkowań środowiskowych i krajobrazowych. Współczesne elektrownie wiatrowe o wysokości sięgającej około 200 m stanowią obiekty o skali nieporównywalnej z tradycyjną zabudową i elementami zagospodarowania wiejskiego. Ich realizacja może istotnie zmienić panoramy krajobrazowe, wprowadzić nowe dominanty widoczne z dużych odległości oraz zmienić dotychczasowy charakter otwartej przestrzeni rolniczej. Ocena zasadności takich lokalizacji powinna uwzględniać nie tylko warunki w bezpośrednim sąsiedztwie planowanych obiektów, lecz także ich wpływ na szerszy krajobraz, w tym powiązania widokowe i oddziaływanie skumulowane z elektrowniami wiatrowymi istniejącymi lub planowanymi na terenie sąsiednich gmin. Nie bez znaczenia jest także położenie w sąsiedztwie Krzczonowskiego Parku Krajobrazowego.

Istotne wątpliwości dotyczą również niewystarczającego rozpoznania uwarunkowań przyrodniczych. W szczególności należy wykazać, czy na etapie sporządzania projektu planu ogólnego i prognozy oddziaływania na środowisko odpowiednio uwzględniono potencjalne oddziaływanie m.in. na ptaki i nietoperze, w tym ryzyko kolizji, utratę lub pogorszenie jakości siedlisk oraz możliwość wystąpienia oddziaływań skumulowanych z innymi farmami wiatrowymi. Wymaga to również oceny potencjalnych skutków dla celów i przedmiotów ochrony oraz integralności obszaru Natura 2000 Staw Boćków, jeżeli mogą pozostawać w zasięgu oddziaływania planowanych inwestycji.

Wobec skali potencjalnych przekształceń krajobrazowych i środowiskowych wnoszę o ponowną ocenę zasadności wskazanych lokalizacji, z uwzględnieniem wariantu rezygnacji z ich wyznaczania. W przypadku braku wystarczających podstaw do wykazania, że rozwiązanie to jest odpowiednie pod względem przestrzennym, krajobrazowym i środowiskowym, wnoszę o usunięcie możliwości lokalizacji elektrowni wiatrowych w rejonie stref 29SR, 38SR i 39SR.

5) Wnoszę o wyznaczenie stref otwartych (SO), obejmujących źródła będące pomnikami przyrody oraz ich bezpośrednie otoczenie, w tym strefy buforowe dostosowane do lokalnych uwarunkowań hydrologicznych i przyrodniczych. Źródła stanowią element systemu przyrodniczego gminy, a ich ochrona wymaga uwzględnienia nie tylko samych miejsc wypływu wody, lecz również otaczających je terenów, których zagospodarowanie może wpływać na warunki zasilania, odpływu i jakość wód. Pozostawienie tych obszarów w strefach SZ i SR może umożliwiać wprowadzanie zagospodarowania niekorzystnego dla zachowania ich wartości przyrodniczych i hydrologicznych.

Wnoszę o objęcie wskazanych obiektów i ich otoczenia ustaleniami planistycznymi zapewniającymi zachowanie terenów otwartych oraz wykluczenie nowej zabudowy, z uwzględnieniem uwarunkowań poszczególnych lokalizacji. Uwaga dotyczy następujących pomników przyrody: Źródło w Walentynowie, Źródło w Krzczonowie Sołtysach, Źródło w Piotrkówku, Źródło w Krzczonowie III – Borzęcin.

Załącznik nr 2

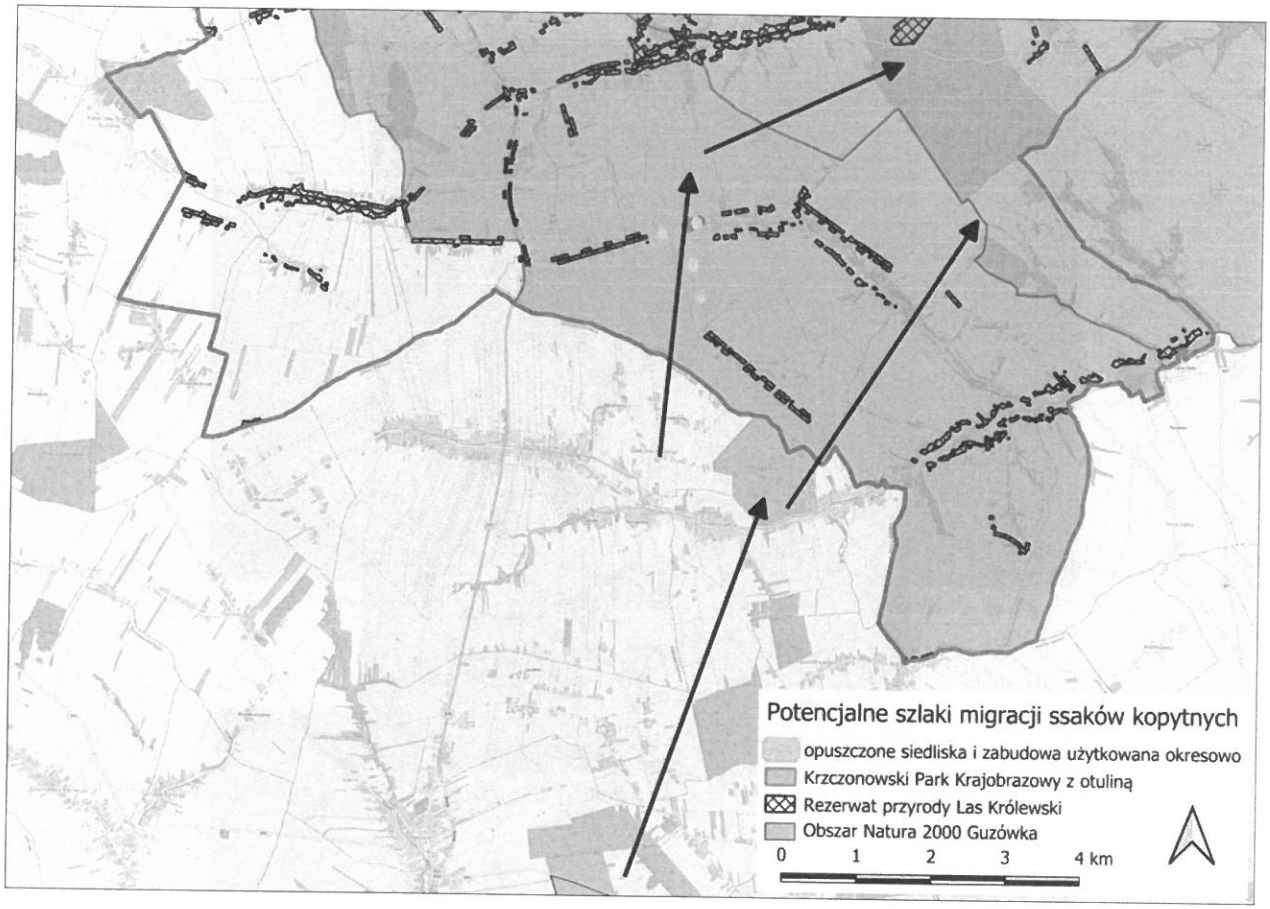

Załącznik nr 3



Fot. 1. Trop łosia na polu w miejscowości Krzczonów Trzeci na północ od drogi Krzczonów Trzeci-Gierniak (17.10.2026 r.), fot. PE



Fot. 2. Jeleń na otwartym terenie w miejscowości Krzczonów Trzeci w okolicy 298SZ (28.09.2025 r.), fot. PE



Fot. 3. Łoś w okolicy Lasu Królewskiego w Krzczonowie Trzecim (28.02.2026 r.), fot. PE



Fot. 4. Chomik europejski w Krzczonowie Drugim (lipiec 2006 r.), archiwum, fot. WE

62

URZĄD GMINY KRZCZONÓW
WPŁYNĘŁO
26-10-2026
Ilość zał. ...
Z WARIA ...

Pismo dotyczące aktu planowania przestrzennego

1. ORGAN, DO KTÓREGO JEST SKŁADANE PISMO

Nazwa: ...WÓJT GMINY KRZCZONÓW UL. SPOKOJNA 7, 23-110 KRZCZONÓW .....

2. RODZAJ PISMA[1)]

☐ 2.1. wniosek do projektu aktu

☒ 2.2. uwaga do konsultowanego projektu aktu[2)]

☐ 2.3. wniosek o zmianę aktu[3)]

☐ 2.4. wniosek o sporządzenie aktu[3)]

3. RODZAJ AKTU PLANOWANIA PRZESTRZENNEGO[1)]

☒ 3.1. plan ogólny gminy

☐ 3.2. miejscowy plan zagospodarowania przestrzennego, w tym zintegrowany plan inwestycyjny lub miejscowy plan rewitalizacji

☐ 3.3. uchwała ustalająca zasady i warunki sytuowania obiektów małej architektury, tablic reklamowych i urządzeń reklamowych oraz ogrodzeń, ich gabaryty, standardy jakościowe oraz rodzaje materiałów budowlanych, z jakich mogą być wykonane

☐ 3.4. audyt krajobrazowy

☐ 3.5. plan zagospodarowania przestrzennego województwa

4. DANE SKŁADAJĄCEGO PISMO[4)]

[redacted]

5. ADRES DO KORESPONDENCJI SKŁADAJĄCEGO PISMO[4)]

(Nieobowiązkowo)

Kraj: .....—..... Województwo: .....—.....

Powiat: .....—..... Gmina: .....—.....

Ulica: .....—..... Nr domu: — Nr lokalu: .....—.....

Miejscowość: .....—..... Kod pocztowy: .....—.....

6. DANE PEŁNOMOCNIKA[4)]

(Nieobowiązkowo)

☐ pełnomocnik ☐ pełnomocnik do doręczeń

Imię i nazwisko: .....—.....

Kraj: .....—..... Województwo: .....—.....

Powiat: ...—..... Gmina: .....—.....

Ulica: .....—..... Nr domu: —... Nr lokalu: .....—.....

Miejscowość: .....—..... Kod pocztowy:.....—.....

E-mail (w przypadku gdy pełnomocnik posiada adres e-mail): .....—.....

Nr tel. (nieobowiązkowo): .....—.....

Adres skrytki ePUAP lub adres do doręczeń elektronicznych[5)]: .....—.....

7. TREŚĆ PISMA

7.1. Treść Wnoszę o objęcie działek nr 20/2 i 20/4 (obręb 11 Krzczonów – Folwark) Obszarem Uzupełnienia

Zabudowy (OUZ), która w pełni uwzględni oraz usankcjonuje istniejący stan zagospodarowania terenu (istniejące legalnie budynki – mieszkalny oraz gospodarcze).

Obecny projekt planu, poprzez rygorystyczne wyłączenie moich w pełni zurbanizowanych działek z OUZ, całkowicie ignoruje fakt, że działka jest zabudowana i funkcjonuje w ramach zwartej linii zabudowy ul. Słonecznej, co potwierdza jednoznacznie jej budowlany charakter. Co ciekawe, projekt planu ogólnego już przewiduje dla ww. działek strefę wielofunkcyjną z zabudową mieszkaniową jednorodzinną (SJ) a jednocześnie odmawia wyznaczenia dla nich OUZ, co powoduje powstanie nieuzasadnionej przestrzennie luki w OUZ.

Pominięcie ww. działek w OUZ, przy jednoczesnym uwzględnieniu sąsiednich nieruchomości w tym samym ciągu drogowym stanowi błąd w analizie przestrzennej i prowadzi do nieuzasadnionego, dyskryminującego ograniczenia prawa mojej własności oraz spowoduję wyrwę w zwartej zabudowie ul. Słonecznej.

Celem utworzenia planów ogólnych jest uporządkowanie zabudowy oraz przeciwdziałanie niekontrolowanemu rozproszeniu zabudowy. Tym bardziej niezrozumiałym wydaje się brak wyznaczenia OUZ na moich działkach, które znajdują się pośrodku ul. Słonecznej i otoczone są ze wszystkich stron ww. strefą. Taki kształt planu doprowadzi do sytuacji, w której istniejące legalnie budynki staną się enklawą pozbawioną jakichkolwiek możliwości uzyskania w przyszłości warunków zabudowy (WZ).

Działanie takie stanowi nadużycie władztwa planistycznego, narusza zasadę praw nabytych oraz zasadę ładu przestrzennego i proporcjonalności (art. 1 ust. 3 Ustawy o planowaniu i zagospodarowaniu przestrzennym). Rygorystyczne trzymanie się przez planistę „zgrupowania 5 budynków" doprowadzi do sytuacji, w której legalne, istniejące od lat i zamieszkane gospodarstwo domowe, znajdujące się w otoczeniu innych budynków mieszkalnych i gospodarskich, zaopatrzone w dostęp do drogi gminnej oraz wszystkie media, zostaje administracyjnie odcięte od możliwości jakiejkolwiek legalnej zabudowy.

W związku z powyższym, wnioskuję jak na wstępie.

7.2. (Nieobowiązkowo) W przypadku wypełnienia, należy uzupełnić każdą z kolumn tabeli.

Szczegółowe informacje dotyczące treści pisma w odniesieniu do działek ewidencyjnych:

Lp.	7.2.1. Nazwa aktu planowania przestrzennego	7.2.2. Identyfikator działki lub działek ewidencyjnych	7.2.3. Czy teren objęty pismem obejmuje całość działki lub działek ewidencyjnych[6)]	7.2.4. Treść[6)]
1	.....	.....	☐ tak ☐ nie	.....

7.3. (Nieobowiązkowo) W przypadku wypełnienia, należy uzupełnić każdą z kolumn tabeli.

Szczegółowe informacje dotyczące działek ewidencyjnych oraz niektórych parametrów – w przypadku zaznaczenia w pkt 2: wniosku do projektu aktu (pkt 2.1), uwagi do konsultowanego projektu aktu (pkt 2.2) lub wniosku o zmianę aktu (pkt 2.3) oraz w pkt 3: planu ogólnego gminy (pkt 3.1) lub miejscowego planu zagospodarowania przestrzennego, w tym zintegrowanego planu inwestycyjnego lub miejscowego planu rewitalizacji (pkt 3.2):

Lp.	7.3.1. Nazwa planu ogólnego gminy lub miejscowego planu zagospodarowania przestrzennego	7.3.2. Identyfikator działki lub działek ewidencyjnych	7.3.3. Czy teren objęty pismem obejmuje całość działki lub działek ewidencyjnych 7)	7.3.4. Nazwa lub nazwy klasy przeznaczenia terenu (albo symbol lub symbole klasy przeznaczenia terenu)[7)]	7.3.5. Maksymalny udział powierzchni zabudowy [%]	7.3.6. Maksymalna wysokość zabudowy [m]	7.3.7. Minimalny udział powierzchni biologicznie czynnej [%]
1	.....	.....	☐ tak ☐ nie	.....	.....	.....	.....

8. OŚWIADCZENIE W SPRAWIE KORESPONDENCJI ELEKTRONICZNEJ

☒ Wyrażam zgodę ☐ Nie wyrażam zgody

na doręczanie korespondencji w niniejszej sprawie za pomocą środków komunikacji elektronicznej w rozumieniu art. 2 pkt 5 ustawy z dnia 18 lipca 2002 r. o świadczeniu usług drogą elektroniczną (Dz. U.

z 2020 r. poz. 344).

9. ZAŁĄCZNIKI

- ☐ Pełnomocnictwo do reprezentowania składającego pismo lub pełnomocnictwo do doręczeń (zgodnie z ustawą z dnia 16 listopada 2006 r. o opłacie skarbowej (Dz. U. z 2023 r. poz. 2111)) – jeżeli składający pismo działa przez pełnomocnika.
- ☐ Potwierdzenie uiszczenia opłaty skarbowej od pełnomocnictwa – jeżeli obowiązek uiszczenia takiej opłaty wynika z ustawy z dnia 16 listopada 2006 r. o opłacie skarbowej.
- ☐ (Nieobowiązkowo). Określenie granic terenu w formie graficznej w przypadku wskazania terenu objętego pismem jako części działki ewidencyjnej lub działek ewidencyjnych.
- ☐ (Nieobowiązkowo). Inne załączniki – w przypadku zaznaczenia pola należy podać nazwy załączników.[8)] .....

10. PODPIS SKŁADAJĄCEGO PISMO (PEŁNOMOCNIKA) I DATA PODPISU

Podpis powinien być czytelny. Podpis i datę podpisu umieszcza się w przypadku składania pisma w postaci papierowej.

Podpis: [redacted] Data:....26.10.2026 r.....

[1)] Można zaznaczyć więcej niż jedno pole. W ramach jednego pisma można wybrać tylko te akty, w przypadku których pismo będzie wysyłane do tego samego organu wskazanego w pkt 1. W przypadku gdy treść wniosku lub uwagi związana jest z dokumentem powiązanym z aktem planowania przestrzennego (np. sporządzanej w toku procedowania aktu, w ramach strategicznej oceny oddziaływania na środowisko, prognozy oddziaływania na środowisko), należy w pkt 3 wybrać rodzaj aktu planowania przestrzennego, którego ten dokument dotyczy, po czym wprowadzić treść wniosku lub uwagi w pkt 7.1 lub 7.2.

[2)] Nie dotyczy planu zagospodarowania przestrzennego województwa.

[3)] Nie dotyczy planu zagospodarowania przestrzennego województwa i audytu krajobrazowego.

[4)] W pkt 4 należy podać adres zamieszkania albo siedziby składającego pismo. W przypadku wypełnienia pkt 5 podaje się adres do korespondencji składającego pismo, jeżeli jest inny niż adres podany w pkt 4. W przypadku wypełnienia pkt 6 podaje się adres zamieszkania albo siedziby pełnomocnika. W przypadku większej liczby składających pismo lub pełnomocników dane kolejnych składających pismo lub pełnomocników dodaje się w formularzu albo zamieszcza na osobnych stronach i dołącza do formularza.

[5)] Adres skrytki ePUAP lub adres do doręczeń elektronicznych wskazuje się w przypadku wyrażenia zgody na doręczanie korespondencji za pomocą środków komunikacji elektronicznej, z zastrzeżeniem przypadków, w których organ, zgodnie z przepisami ustawy z dnia 18 listopada 2020 r. o doręczeniach elektronicznych (Dz. U. z 2023 r. poz. 285, z późn. zm.), ma obowiązek doręczenia korespondencji na adres do doręczeń elektronicznych.

[6)] W przypadku zaznaczenia pola „nie" (wskazania terenu objętego pismem jako części działki ewidencyjnej lub działek ewidencyjnych) można dodać załącznik z określeniem granic terenu w formie graficznej.

[7)] Podaje się nazwę lub symbol klasy przeznaczenia terenu zgodnie ze standardami określonymi w przepisach wykonawczych wydanych na podstawie art. 16 ust. 2 ustawy z dnia 27 marca 2003 r. o planowaniu i zagospodarowaniu przestrzennym (Dz. U. z 2023 r. poz. 977, z późn. zm.).

[8)] W przypadku dołączenia do pisma załączników zawierających dane osobowe, inne niż wymienione w pkt 4, 5 i 6, załączniki te należy zanonimizować, tj. ukryć dane osobowe.

(63)

wh 5023.2026

WÓJT GMINY KRZCZONÓW
KIEŁYNEŁO
26-10-2026
zał. Gdańsk

Pismo dotyczące aktu planowania przestrzennego

1. ORGAN, DO KTÓREGO JEST SKŁADANE PISMO

Nazwa: WÓJT GMINY KRZCZONÓW

2. RODZAJ PISMA[1)]

☒ 2.1. wniosek do projektu aktu

☒ 2.2. uwaga do konsultowanego projektu aktu[2)]

☐ 2.3. wniosek o zmianę aktu[3)]

☐ 2.4. wniosek o sporządzenie aktu[3)]

3. RODZAJ AKTU PLANOWANIA PRZESTRZENNEGO[1)]

☒ 3.1. plan ogólny gminy

☐ 3.2. miejscowy plan zagospodarowania przestrzennego, w tym zintegrowany plan inwestycyjny lub miejscowy plan rewitalizacji

☐ 3.3. uchwała ustalająca zasady i warunki sytuowania obiektów małej architektury, tablic reklamowych i urządzeń reklamowych oraz ogrodzeń, ich gabaryty, standardy jakościowe oraz rodzaje materiałów budowlanych, z jakich mogą być wykonane

☐ 3.4. audyt krajobrazowy

☐ 3.5. plan zagospodarowania przestrzennego województwa

4. DANE SKŁADAJĄCEGO PISMO[4)]

[redacted]

5. ADRES DO KORESPONDENCJI SKŁADAJĄCEGO PISMO[4)]

(Nieobowiązkowo)

Kraj: ..... Województwo: .....

Powiat: ..... Gmina: .....

Ulica: ..... Nr domu: ..... Nr lokalu: .....

Miejscowość: ..... Kod pocztowy: .....

6. DANE PEŁNOMOCNIKA[4)]

(Nieobowiązkowo)

☐ pełnomocnik ☐ pełnomocnik do doręczeń

Imię i nazwisko: .....

Kraj: ..... Województwo: .....

Powiat: ..... Gmina: .....

Ulica: ..... Nr domu: ..... Nr lokalu: .....

Miejscowość: ..... Kod pocztowy: .....

E-mail (w przypadku gdy pełnomocnik posiada adres e-mail): .....

Nr tel. (nieobowiązkowo):

.....

Adres skrytki ePUAP lub adres do doręczeń elektronicznych[5)]: .....

7. TREŚĆ PISMA

7.1. Treść[6] 060909_2.0026-356/1
Proszę o przeznaczenie działek nr 356/1 i 355/1 w miejscowości Rukan Kolonia, gmina Krzczonów na cele wielorodzinnej zabudowy zagrodowej z możliwością zabudowy jednorodzinnej. Działka 356/1 sąsiaduje z zabudowaniami dawnej szkoły w kolonii Rukan

7.2. (Nieobowiązkowo) W przypadku wypełnienia, należy uzupełnić każdą z kolumn tabeli.

Szczegółowe informacje dotyczące treści pisma w odniesieniu do działek ewidencyjnych:

Lp.	7.2.1. Nazwa aktu planowania przestrzennego	7.2.2. Identyfikator działki lub działek ewidencyjnych	7.2.3. Czy teren objęty pismem obejmuje całość działki lub działek ewidencyjnych[7]	7.2.4. Treść[6]
1	Plan ogólny gminy Krzczonów	060909_2.0026-356/1, 355/1	☒ tak ☐ nie	Proszę o ujęcie postulatów wskazanych w pkt 7.1

7.3. (Nieobowiązkowo) W przypadku wypełnienia, należy uzupełnić każdą z kolumn tabeli.

Szczegółowe informacje dotyczące działek ewidencyjnych oraz niektórych parametrów – w przypadku zaznaczenia w pkt 2: wniosku do projektu aktu (pkt 2.1), uwagi do konsultowanego projektu aktu (pkt 2.2) lub wniosku o zmianę aktu (pkt 2.3) oraz w pkt 3: planu ogólnego gminy (pkt 3.1) lub miejscowego planu zagospodarowania przestrzennego, w tym zintegrowanego planu inwestycyjnego lub miejscowego planu rewitalizacji (pkt 3.2):

Lp.	7.3.1. Nazwa planu ogólnego gminy lub miejscowego planu zagospodarowania przestrzennego	7.3.2. Identyfikator działki lub działek ewidencyjnych	7.3.3. Czy teren objęty pismem obejmuje całość działki lub działek ewidencyjnych[7]	7.3.4. Nazwa lub nazwy klasy przeznaczenia terenu (albo symbol lub symbole klasy przeznaczenia terenu)[8]	7.3.5. Maksymalny udział powierzchni zabudowy [%]	7.3.6. Maksymalna wysokość zabudowy [m]	7.3.7. Minimalny udział powierzchni biologicznie czynnej [%]
1	.....	.....	☐ tak ☐ nie	.....	.....	.....	.....

8. OŚWIADCZENIE W SPRAWIE KORESPONDENCJI ELEKTRONICZNEJ

☒ Wyrażam zgodę ☐ Nie wyrażam zgody

na doręczanie korespondencji w niniejszej sprawie za pomocą środków komunikacji elektronicznej w rozumieniu art. 2 pkt 5 ustawy z dnia 18 lipca 2002 r. o świadczeniu usług drogą elektroniczną (Dz. U. z 2020 r. poz. 344).

9. ZAŁĄCZNIKI

☐ Pełnomocnictwo do reprezentowania składającego pismo lub pełnomocnictwo do doręczeń (zgodnie z ustawą z dnia 16 listopada 2006 r. o opłacie skarbowej (Dz. U. z 2023 r. poz. 2111)) – jeżeli składający pismo działa przez pełnomocnika.

☐ Potwierdzenie uiszczenia opłaty skarbowej od pełnomocnictwa – jeżeli obowiązek uiszczenia takiej opłaty wynika z ustawy z dnia 16 listopada 2006 r. o opłacie skarbowej.

☐ (Nieobowiązkowo). Określenie granic terenu w formie graficznej w przypadku wskazania terenu objętego pismem jako części działki ewidencyjnej lub działek ewidencyjnych.

☐ (Nieobowiązkowo). Inne załączniki – w przypadku zaznaczenia pola należy podać nazwy załączników.[9]
.....

10. PODPIS SKŁADAJĄCEGO PISMO (PEŁNOMOCNIKA) I DATA PODPISU

Podpis powinien być czytelny. Podpis i datę podpisu umieszcza się w przypadku składania pisma w postaci papierowej.

Podpis: [redacted] Data: 23.10.2026

(64)

do 5822. 2026
URZĄD GMINY KRZCZONÓW
WPŁYNĘŁO
26-10-2026
Golany

Pismo dotyczące aktu planowania przestrzennego

1. ORGAN, DO KTÓREGO JEST SKŁADANE PISMO

Nazwa: Wójt Gminy Krzczonów

2. RODZAJ PISMA[1)]

☐ 2.1. wniosek do projektu aktu
☒ 2.2. uwaga do konsultowanego projektu aktu[2)]
☐ 2.3. wniosek o zmianę aktu[3)]
☐ 2.4. wniosek o sporządzenie aktu[3)]

3. RODZAJ AKTU PLANOWANIA PRZESTRZENNEGO[1)]

☒ 3.1. plan ogólny gminy

☐ 3.2. miejscowy plan zagospodarowania przestrzennego, w tym zintegrowany plan inwestycyjny lub miejscowy plan rewitalizacji

☐ 3.3. uchwała ustalająca zasady i warunki sytuowania obiektów małej architektury, tablic reklamowych i urządzeń reklamowych oraz ogrodzeń, ich gabaryty, standardy jakościowe oraz rodzaje materiałów budowlanych, z jakich mogą być wykonane

☐ 3.4. audyt krajobrazowy

☐ 3.5. plan zagospodarowania przestrzennego województwa

4. DANE SKŁADAJACEGO PISMO[4)]

[redacted]

5. ADRES DO KORESPONDENCJI SKŁADAJĄCEGO PISMO[4)]

(Nieobowiązkowo)

Kraj: ..... Województwo: .....
Powiat: ..... Gmina: .....
Ulica: ..... Nr domu: ..... Nr lokalu: .....
Miejscowość: ..... Kod pocztowy: .....

6. DANE PEŁNOMOCNIKA[4)]

(Nieobowiązkowo)

☐ pełnomocnik ☐ pełnomocnik do doręczeń

Imię i nazwisko: .....
Kraj: ..... Województwo: .....
Powiat: ..... Gmina: .....
Ulica: ..... Nr domu: ..... Nr lokalu: .....
Miejscowość: ..... Kod pocztowy: .....
E-mail (w przypadku gdy pełnomocnik posiada adres e-mail): .....
Nr tel. (nieobowiązkowo):
.....
Adres skrytki ePUAP lub adres do doręczeń elektronicznych[5)]: .....

7. TREŚĆ PISMA

7.1. Treść[6] Proszę o objęcie części działki nr 3 w obrębie Bóży Dar strefą 5J (uniezkuniowe jednorodzinne). Nie wyrażam się w wersji projektu działka pozostała do strefy 154J, jednak działka zostanie wyłączona z uwagi na jej korzystne położenie proszę o pozostawienie tej zmiany. Mój poprzedni wniosek dotyczył innej nr. działki, pomyliłam się.

7.2. (Nieobowiązkowo) W przypadku wypełnienia, należy uzupełnić każdą z kolumn tabeli.

Szczegółowe informacje dotyczące treści pisma w odniesieniu do działek ewidencyjnych:

Lp.	7.2.1. Nazwa aktu planowania przestrzennego	7.2.2. Identyfikator działki lub działek ewidencyjnych	7.2.3. Czy teren objęty pismem obejmuje całość działki lub działek ewidencyjnych[7]	7.2.4. Treść[6]
1	PLAN OGÓLNY GMINY KRZCZONÓW	060909_2.0002.3	☐ tak ☒ nie	Proszę o zmianę przeznaczenia w punkcie 7.1

7.3. (Nieobowiązkowo) W przypadku wypełnienia, należy uzupełnić każdą z kolumn tabeli.

Szczegółowe informacje dotyczące działek ewidencyjnych oraz niektórych parametrów – w przypadku zaznaczenia w pkt 2: wniosku do projektu aktu (pkt 2.1), uwagi do konsultowanego projektu aktu (pkt 2.2) lub wniosku o zmianę aktu (pkt 2.3) oraz w pkt 3: planu ogólnego gminy (pkt 3.1) lub miejscowego planu zagospodarowania przestrzennego, w tym zintegrowanego planu inwestycyjnego lub miejscowego planu rewitalizacji (pkt 3.2):

Lp.	7.3.1. Nazwa planu ogólnego gminy lub miejscowego planu zagospodarowania przestrzennego	7.3.2. Identyfikator działki lub działek ewidencyjnych	7.3.3. Czy teren objęty pismem obejmuje całość działki lub działek ewidencyjnych[7]	7.3.4. Nazwa lub nazwy klasy przeznaczenia terenu (albo symbol lub symbole klasy przeznaczenia terenu)[8]	7.3.5. Maksymalny udział powierzchni zabudowy [%]	7.3.6. Maksymalna wysokość zabudowy [m]	7.3.7. Minimalny udział powierzchni biologicznie czynnej [%]
1	.....	.....	☐ tak ☐ nie	.....	.....	.....	.....

8. OŚWIADCZENIE W SPRAWIE KORESPONDENCJI ELEKTRONICZNEJ

☐ Wyrażam zgodę ☒ Nie wyrażam zgody

na doręczanie korespondencji w niniejszej sprawie za pomocą środków komunikacji elektronicznej w rozumieniu art. 2 pkt 5 ustawy z dnia 18 lipca 2002 r. o świadczeniu usług drogą elektroniczną (Dz. U. z 2020 r. poz. 344).

9. ZAŁĄCZNIKI

- ☐ Pełnomocnictwo do reprezentowania składającego pismo lub pełnomocnictwo do doręczeń (zgodnie z ustawą z dnia 16 listopada 2006 r. o opłacie skarbowej (Dz. U. z 2023 r. poz. 2111)) – jeżeli składający pismo działa przez pełnomocnika.
- ☐ Potwierdzenie uiszczenia opłaty skarbowej od pełnomocnictwa – jeżeli obowiązek uiszczenia takiej opłaty wynika z ustawy z dnia 16 listopada 2006 r. o opłacie skarbowej.
- ☐ (Nieobowiązkowo). Określenie granic terenu w formie graficznej w przypadku wskazania terenu objętego pismem jako części działki ewidencyjnej lub działek ewidencyjnych.
- ☐ (Nieobowiązkowo) Inne załączniki – w przypadku zaznaczenia pola należy podać nazwy załączników.[9]
  .....

10. PODPIS SKŁADAJĄCEGO PISMO (PEŁNOMOCNIKA) I DATA PODPISU

Podpis powinien być czytelny. Podpis i datę podpisu umieszcza się w przypadku składania pisma w postaci papierowej.

Podpis: [redacted] Data: 26.10.2026

[redacted]

[1] Można zaznaczyć więcej niż jedno pole. W ramach jednego pisma można wybrać tylko te akty, w przypadku których pismo będzie wysyłane do tego samego organu wskazanego w pkt 1. W przypadku gdy treść wniosku lub uwagi związana jest z dokumentem powiązanym z aktem planowania przestrzennego (np. sporządzanej w toku procedowania aktu, w ramach strategicznej oceny oddziaływania na środowisko, prognozy oddziaływania na środowisko), należy w pkt 3 wybrać rodzaj aktu planowania przestrzennego, którego ten dokument dotyczy, po czym wprowadzić treść wniosku lub uwagi w pkt 7.1 lub 7.2.

[2] Nie dotyczy planu zagospodarowania przestrzennego województwa.

[3] Nie dotyczy planu zagospodarowania przestrzennego województwa i audytu krajobrazowego.

[4] W pkt 4 należy podać adres zamieszkania albo siedziby składającego pismo. W przypadku wypełnienia pkt 5 podaje się adres do korespondencji składającego pismo, jeżeli jest inny niż adres podany w pkt 4. W przypadku wypełnienia pkt 6 podaje się adres zamieszkania albo siedziby pełnomocnika. W przypadku większej liczby składających pismo lub pełnomocników dane kolejnych składających pismo lub pełnomocników dodaje się w formularzu albo zamieszcza na osobnych stronach i dołącza do formularza.

[5] Adres skrytki ePUAP lub adres do doręczeń elektronicznych wskazuje się w przypadku wyrażenia zgody na doręczanie korespondencji za pomocą środków komunikacji elektronicznej, z zastrzeżeniem przypadków, w których organ, zgodnie z przepisami ustawy z dnia 18 listopada 2020 r. o doręczeniach elektronicznych (Dz. U. z 2023 r. poz. 285, z późn. zm.), ma obowiązek doręczenia korespondencji na adres do doręczeń elektronicznych.

[6] Maksymalna liczba znaków w pkt 7.1. wynosi 1000, natomiast w przypadku pkt 7.2.4. wartość ta odnosi się do pojedynczego wiersza. W przypadku potrzeby dodatkowego uzasadnienia, które wykracza poza wskazany limit znaków, uzasadnienie zamieszcza się na osobnych stronach i dołącza do formularza. W przypadku większej liczby wierszy w pkt 7.2.4. kolejne wiersze dodaje się w formularzu albo zamieszcza na osobnych stronach i dołącza do formularza.

[7] W przypadku zaznaczenia pola „nie" (wskazania terenu objętego pismem jako części działki ewidencyjnej lub działek ewidencyjnych) można dodać załącznik z określeniem granic terenu w formie graficznej.

[8] Podaje się nazwę lub symbol klasy przeznaczenia terenu zgodnie ze standardami określonymi w przepisach wykonawczych wydanych na podstawie art. 16 ust. 2 ustawy z dnia 27 marca 2003 r. o planowaniu i zagospodarowaniu przestrzennym (Dz. U. z 2023 r. poz. 977, z późn. zm.).

[9] W przypadku dołączenia do pisma załączników zawierających dane osobowe, inne niż wymienione w pkt 4, 5 i 6, załączniki te należy zanonimizować, tj. ukryć dane osobowe.

65

Pismo dotyczące aktu planowania przestrzennego

5871 2026
URZĄD GMINY KRZCZONÓW
26-10-2026

1. ORGAN, DO KTÓREGO JEST SKŁADANE PISMO

Nazwa: Wójt Gminy Krzczonów

2. RODZAJ PISMA[1)]

☐ 2.1. wniosek do projektu aktu
☒ 2.2. uwaga do konsultowanego projektu aktu[2)]
☐ 2.3. wniosek o zmianę aktu[3)]
☐ 2.4. wniosek o sporządzenie aktu[3)]

3. RODZAJ AKTU PLANOWANIA PRZESTRZENNEGO[1)]

☒ 3.1. plan ogólny gminy

☐ 3.2. miejscowy plan zagospodarowania przestrzennego, w tym zintegrowany plan inwestycyjny lub miejscowy plan rewitalizacji

☐ 3.3. uchwała ustalająca zasady i warunki sytuowania obiektów małej architektury, tablic reklamowych i urządzeń reklamowych oraz ogrodzeń, ich gabaryty, standardy jakościowe oraz rodzaje materiałów budowlanych, z jakich mogą być wykonane

☐ 3.4. audyt krajobrazowy

☐ 3.5. plan zagospodarowania przestrzennego województwa

4. DANE SKŁADAJĄCEGO PISMO[4)]

[redacted]

5. ADRES DO KORESPONDENCJI SKŁADAJĄCEGO PISMO[4)]

(Nieobowiązkowo)

Kraj: ..... Województwo: .....
Powiat: ..... Gmina: .....
Ulica: ..... Nr domu: ..... Nr lokalu: .....
Miejscowość: ..... Kod pocztowy: .....

6. DANE PEŁNOMOCNIKA[4)]

(Nieobowiązkowo)

☐ pełnomocnik ☐ pełnomocnik do doręczeń

Imię i nazwisko: .....
Kraj: ..... Województwo: .....
Powiat: ..... Gmina: .....
Ulica: ..... Nr domu: ..... Nr lokalu: .....
Miejscowość: ..... Kod pocztowy: .....
E-mail (w przypadku gdy pełnomocnik posiada adres e-mail): .....
Nr tel. (nieobowiązkowo): .....
Adres skrytki ePUAP lub adres do doręczeń elektronicznych[5)]: .....

7. TREŚĆ PISMA

7.1. Treść[6)]

a) Proszę o wyznaczenie strefy wielofunkcyjnej z zabudową mieszkaniową jednorodzinną (SJ), lub objęcie zasięgiem obszarów uzupełnienia zabudowy działki nr 1-201/3 z uwagi na zamiar zamieszkania w Antoniówce jednej z moich córek.

b) Proszę o objęcie zasięgiem obszarów uzupełnienia zabudowy działki nr 1-128/3.

7.2. (Nieobowiązkowo) W przypadku wypełnienia, należy uzupełnić każdą z kolumn tabeli.

Szczegółowe informacje dotyczące treści pisma w odniesieniu do działek ewidencyjnych:

Lp.	7.2.1. Nazwa aktu planowania przestrzennego	7.2.2. Identyfikator działki lub działek ewidencyjnych	7.2.3. Czy teren objęty pismem obejmuje całość działki lub działek ewidencyjnych[7]	7.2.4. Treść[6]
1	Plan Ogólny Gminy Krzczonów	~~1-128/2~~ [redacted] 1-128/3 1-201/3	☒ tak ☐ nie	Objęcie zasięgiem OUZ działki nr 1-128/3 Objęcie zasięgiem OUZ lub wyznaczenie strefy wielofunkcyjnej z zabudową mieszkaniową dziaki nr 1-201/3

7.3. (Nieobowiązkowo) W przypadku wypełnienia, należy uzupełnić każdą z kolumn tabeli.

Szczegółowe informacje dotyczące działek ewidencyjnych oraz niektórych parametrów – w przypadku zaznaczenia w pkt 2: wniosku do projektu aktu (pkt 2.1), uwagi do konsultowanego projektu aktu (pkt 2.2) lub wniosku o zmianę aktu (pkt 2.3) oraz w pkt 3: planu ogólnego gminy (pkt 3.1) lub miejscowego planu zagospodarowania przestrzennego, w tym zintegrowanego planu inwestycyjnego lub miejscowego planu rewitalizacji (pkt 3.2):

Lp.	7.3.1. Nazwa planu ogólnego gminy lub miejscowego planu zagospodarowania przestrzennego	7.3.2. Identyfikator działki lub działek ewidencyjnych	7.3.3. Czy teren objęty pismem obejmuje całość działki lub działek ewidencyjnych [7]	7.3.4. Nazwa lub nazwy klasy przeznaczenia terenu (albo symbol lub symbole klasy przeznaczenia terenu)[8]	7.3.5. Maksymalny udział powierzchni zabudowy [%]	7.3.6. Maksymalna wysokość zabudowy [m]	7.3.7. Minimalny udział powierzchni biologicznie czynnej [%]
1	....	....	☐ tak ☐ nie	....	....	....	....

8. OŚWIADCZENIE W SPRAWIE KORESPONDENCJI ELEKTRONICZNEJ

☒ Wyrażam zgodę ☐ Nie wyrażam zgody

na doręczanie korespondencji w niniejszej sprawie za pomocą środków komunikacji elektronicznej w rozumieniu art. 2 pkt 5 ustawy z dnia 18 lipca 2002 r. o świadczeniu usług drogą elektroniczną (Dz. U. z 2020 r. poz. 344).

9. ZAŁĄCZNIKI

- ☐ Pełnomocnictwo do reprezentowania składającego pismo lub pełnomocnictwo do doręczeń (zgodnie z ustawą z dnia 16 listopada 2006 r. o opłacie skarbowej (Dz. U. z 2023 r. poz. 2111)) – jeżeli składający pismo działa przez pełnomocnika.
- ☐ Potwierdzenie uiszczenia opłaty skarbowej od pełnomocnictwa – jeżeli obowiązek uiszczenia takiej opłaty wynika z ustawy z dnia 16 listopada 2006 r. o opłacie skarbowej.
- ☐ (Nieobowiązkowo). Określenie granic terenu w formie graficznej w przypadku wskazania terenu objętego pismem jako części działki ewidencyjnej lub działek ewidencyjnych.
- ☐ (Nieobowiązkowo). Inne załączniki – w przypadku zaznaczenia pola należy podać nazwy załączników.[9]
  .....

10. PODPIS SKŁADAJĄCEGO PISMO (PEŁNOMOCNIKA) I DATA PODPISU

Podpis powinien być czytelny. Podpis i date podpisu umieszcza sie w przypadku składania pisma w postaci papierowej.

Podpis: [redacted] Data: 26.10.2026 r.

66

Pismo dotyczące aktu planowania przestrzennego

Nr 5820.2026
URZĄD GMINY KRZCZONÓW
WPŁYNĘŁO
26-10-2026
Ilość zał. Solan

1. ORGAN, DO KTÓREGO JEST SKŁADANE PISMO

Nazwa: Wójt Gminy Krzczonów

2. RODZAJ PISMA[1)]

☐ 2.1. wniosek do projektu aktu
☒ 2.2. uwaga do konsultowanego projektu aktu[2)]
☐ 2.3. wniosek o zmianę aktu[3)]
☐ 2.4. wniosek o sporządzenie aktu[3)]

3. RODZAJ AKTU PLANOWANIA PRZESTRZENNEGO[1)]

☒ 3.1. plan ogólny gminy

☐ 3.2. miejscowy plan zagospodarowania przestrzennego, w tym zintegrowany plan inwestycyjny lub miejscowy plan rewitalizacji

☐ 3.3. uchwała ustalająca zasady i warunki sytuowania obiektów małej architektury, tablic reklamowych i urządzeń reklamowych oraz ogrodzeń, ich gabaryty, standardy jakościowe oraz rodzaje materiałów budowlanych, z jakich mogą być wykonane

☐ 3.4. audyt krajobrazowy

☐ 3.5. plan zagospodarowania przestrzennego województwa

4. DANE SKŁADAJĄCEGO PISMO[4)]

[redacted]

5. ADRES DO KORESPONDENCJI SKŁADAJĄCEGO PISMO[4)]

(Nieobowiązkowo)

Kraj: ..... Województwo: .....
Powiat: ..... Gmina: .....
Ulica: ..... Nr domu: ..... Nr lokalu: .....
Miejscowość: ..... Kod pocztowy: .....

6. DANE PEŁNOMOCNIKA[4)]

(Nieobowiązkowo)

[1)] Można zaznaczyć więcej niż jedno pole. W ramach jednego pisma można wybrać tylko te akty, w przypadku których pismo będzie wysyłane do tego samego organu wskazanego w pkt 1. W przypadku gdy treść wniosku lub uwagi związana jest z dokumentem powiązanym z aktem planowania przestrzennego (np. sporządzanej w toku procedowania aktu, w ramach strategicznej oceny oddziaływania na środowisko, prognozy oddziaływania na środowisko), należy w pkt 3 wybrać rodzaj aktu planowania przestrzennego, którego ten dokument dotyczy, po czym wprowadzić treść wniosku lub uwagi w pkt 7.1 lub 7.2.

[2)] Nie dotyczy planu zagospodarowania przestrzennego województwa.

[3)] Nie dotyczy planu zagospodarowania przestrzennego województwa i audytu krajobrazowego.

[4)] W pkt 4 należy podać adres zamieszkania albo siedziby składającego pismo. W przypadku wypełnienia pkt 5 podaje się adres do korespondencji składającego pismo, jeżeli jest inny niż adres podany w pkt 4. W przypadku wypełnienia pkt 6 podaje się adres zamieszkania albo siedziby pełnomocnika. W przypadku większej liczby składających pismo lub pełnomocników dane kolejnych składających pismo lub pełnomocników dodaje się w formularzu albo zamieszcza na osobnych stronach i dołącza do formularza.

[5)] Adres skrytki ePUAP lub adres do doręczeń elektronicznych wskazuje się w przypadku wyrażenia zgody na doręczanie korespondencji za pomocą środków komunikacji elektronicznej, z zastrzeżeniem przypadków, w których organ, zgodnie z przepisami ustawy z dnia 18 listopada 2020 r. o doręczeniach elektronicznych (Dz. U. z 2023 r. poz. 285, z późn. zm.), ma obowiązek doręczenia korespondencji na adres do doręczeń elektronicznych.

☐ pełnomocnik ☐ pełnomocnik do doręczeń

Imię i nazwisko: .....

Kraj: ..... Województwo: .....

Powiat: ..... Gmina: .....

Ulica: ..... Nr domu: ..... Nr lokalu: .....

Miejscowość: ..... Kod pocztowy: .....

E-mail (w przypadku gdy pełnomocnik posiada adres e-mail): .....

Nr tel. (nieobowiązkowo): .....

Adres skrytki ePUAP lub adres do doręczeń elektronicznych[5]: .....

7. TREŚĆ PISMA

7.1. Treść[6]: Wniosek o wyrażenie strefy wielofunkcyjnej z zabudową mieszkaniową jednorodzinną (S.1) lub objęcie zapisem dotyczącym strefy zabudowy wielorodzinnej działki nr. 258 z obrębu Olszewo Kolonia na zasadach zawartych w Olszewie jednej z części.

7.2. (Nieobowiązkowo) W przypadku wypełnienia, należy uzupełnić każdą z kolumn tabeli.

Szczegółowe informacje dotyczące treści pisma w odniesieniu do działek ewidencyjnych:

Lp.	7.2.1. Nazwa aktu planowania przestrzennego	7.2.2. Identyfikator działki lub działek ewidencyjnych	7.2.3. Czy teren objęty pismem obejmuje całość działki lub działek ewidencyjnych[7]	7.2.4. Treść[6]
1	Plan Ogólny Gminy Kruszwica	258	☒ tak ☐ nie	Objęcie zapisem dot. strefy wielofunkcyjnej z zabudową mieszkaniową jednorodzinną działki nr. 258

7.3. (Nieobowiązkowo) W przypadku wypełnienia, należy uzupełnić każdą z kolumn tabeli.

Szczegółowe informacje dotyczące działek ewidencyjnych oraz niektórych parametrów – w przypadku zaznaczenia w pkt 2: wniosku do projektu aktu (pkt 2.1), uwagi do konsultowanego projektu aktu (pkt 2.2) lub wniosku o zmianę aktu (pkt 2.3) oraz w pkt 3: planu ogólnego gminy (pkt 3.1) lub miejscowego planu zagospodarowania przestrzennego, w tym zintegrowanego planu inwestycyjnego lub miejscowego planu rewitalizacji (pkt 3.2):

Lp.	7.3.1. Nazwa planu ogólnego gminy lub miejscowego planu zagospodarowania przestrzennego	7.3.2. Identyfikator działki lub działek ewidencyjnych	7.3.3. Czy teren objęty pismem obejmuje całość działki lub działek ewidencyjnych[7]	7.3.4. Nazwa lub nazwy klasy przeznaczenia terenu (albo symbol lub symbole klasy przeznaczenia terenu)[8]	7.3.5. Maksymalny udział powierzchni zabudowy [%]	7.3.6. Maksymalna wysokość zabudowy [m]	7.3.7. Minimalny udział powierzchni biologicznie czynnej [%]
1	.....	.....	☐ tak ☐ nie	.....	.....	.....	.....

[6] Maksymalna liczba znaków w pkt 7.1. wynosi 1000, natomiast w przypadku pkt 7.2.4. wartość ta odnosi się do pojedynczego wiersza. W przypadku potrzeby dodatkowego uzasadnienia, które wykracza poza wskazany limit znaków, uzasadnienie zamieszcza się na osobnych stronach i dołącza do formularza. W przypadku większej liczby wierszy w pkt 7.2.4. kolejne wiersze dodaje się w formularzu albo zamieszcza na osobnych stronach i dołącza do formularza.

[7] W przypadku zaznaczenia pola „nie" (wskazania terenu objętego pismem jako części działki ewidencyjnej lub działek ewidencyjnych) można dodać załącznik z określeniem granic terenu w formie graficznej.

[8] Podaje się nazwę lub symbol klasy przeznaczenia terenu zgodnie ze standardami określonymi w przepisach wykonawczych wydanych na podstawie art. 16 ust. 2 ustawy z dnia 27 marca 2003 r. o planowaniu i zagospodarowaniu przestrzennym (Dz. U. z 2023 r. poz. 977, z późn. zm.).

8. OŚWIADCZENIE W SPRAWIE KORESPONDENCJI ELEKTRONICZNEJ

☒ Wyrażam zgodę ☐ Nie wyrażam zgody

na doręczanie korespondencji w niniejszej sprawie za pomocą środków komunikacji elektronicznej w rozumieniu art. 2 pkt 5 ustawy z dnia 18 lipca 2002 r. o świadczeniu usług drogą elektroniczną (Dz. U. z 2020 r. poz. 344).

9. ZAŁĄCZNIKI

- ☐ Pełnomocnictwo do reprezentowania składającego pismo lub pełnomocnictwo do doręczeń (zgodnie z ustawą z dnia 16 listopada 2006 r. o opłacie skarbowej (Dz. U. z 2023 r. poz. 2111)) – jeżeli składający pismo działa przez pełnomocnika.
- ☐ Potwierdzenie uiszczenia opłaty skarbowej od pełnomocnictwa – jeżeli obowiązek uiszczenia takiej opłaty wynika z ustawy z dnia 16 listopada 2006 r. o opłacie skarbowej.
- ☐ (Nieobowiązkowo). Określenie granic terenu w formie graficznej w przypadku wskazania terenu objętego pismem jako części działki ewidencyjnej lub działek ewidencyjnych.
- ☐ (Nieobowiązkowo). Inne załączniki – w przypadku zaznaczenia pola należy podać nazwy załączników.[9]

.....

10. PODPIS SKŁADAJĄCEGO PISMO (PEŁNOMOCNIKA) I DATA PODPISU

Podpis powinien być czytelny. Podpis i datę podpisu umieszcza się w przypadku składania pisma w postaci papierowej.

Podpis: ... [redacted] ..... Data: 26.10.2026

[9] W przypadku dołączenia do pisma załączników zawierających dane osobowe, inne niż wymienione w pkt 4, 5 i 6, załączniki te należy zanonimizować, tj. ukryć dane osobowe.

67

Pismo dotyczące aktu planowania przestrzennego

1. ORGAN, DO KTÓREGO JEST SKŁADANE PISMO

Nazwa: Wójt Gminy Krzczonów

2. RODZAJ PISMA[1)]

☐ 2.1. wniosek do projektu aktu

☒ 2.2. uwaga do konsultowanego projektu aktu[2)]

☐ 2.3. wniosek o zmianę aktu[3)]

☐ 2.4. wniosek o sporządzenie aktu[3)]

3. RODZAJ AKTU PLANOWANIA PRZESTRZENNEGO[1)]

☒ 3.1. plan ogólny gminy

☐ 3.2. miejscowy plan zagospodarowania przestrzennego, w tym zintegrowany plan inwestycyjny lub miejscowy plan rewitalizacji

☐ 3.3. uchwała ustalająca zasady i warunki sytuowania obiektów małej architektury, tablic reklamowych i urządzeń reklamowych oraz ogrodzeń, ich gabaryty, standardy jakościowe oraz rodzaje materiałów budowlanych, z jakich mogą być wykonane

☐ 3.4. audyt krajobrazowy

☐ 3.5. plan zagospodarowania przestrzennego województwa

4. DANE SKŁADAJĄCEGO PISMO[4)]

[redacted]

5. ADRES DO KORESPONDENCJI SKŁADAJĄCEGO PISMO[4)]

(Nieobowiązkowo)

Kraj: ..... Województwo: .....

Powiat: ..... Gmina: .....

Ulica: ..... Nr domu: ..... Nr lokalu: .....

Miejscowość: ..... Kod pocztowy: .....

6. DANE PEŁNOMOCNIKA[4)]

(Nieobowiązkowo)

☐ pełnomocnik ☐ pełnomocnik do doręczeń

Imię i nazwisko: .....

Kraj: ..... Województwo: .....

Powiat: ..... Gmina: .....

Ulica: ..... Nr domu: ..... Nr lokalu: .....

Miejscowość: ..... Kod pocztowy: .....

E-mail (w przypadku gdy pełnomocnik posiada adres e-mail): .....

Nr tel. (nieobowiązkowo):

.....

Adres skrytki ePUAP lub adres do doręczeń elektronicznych[5)]: .....

7. TREŚĆ PISMA

WPŁYNĘŁO
26-10-2026

7.1. Treść[6] Prosze o ustalenie maksymalnej wysokości zabudowy na 30 m. Prosze o zmianę BOSZ zgodnie z załącznikiem graficznym (kolor czerwony na mapie)

7.2. (Nieobowiązkowo) W przypadku wypełnienia, należy uzupełnić każdą z kolumn tabeli.

Szczegółowe informacje dotyczące treści pisma w odniesieniu do działek ewidencyjnych:

Lp.	7.2.1. Nazwa aktu planowania przestrzennego	7.2.2. Identyfikator działki lub działek ewidencyjnych	7.2.3. Czy teren objęty pismem obejmuje całość działki lub działek ewidencyjnych[7]	7.2.4. Treść[6]
1	Plan ogólny gm. Krzanowice	Zuk.ów 648, 649, 650	☐ tak ☐ nie	Prosze o ujęcie postulatów wskazanych w p. 7.1

7.3. (Nieobowiązkowo) W przypadku wypełnienia, należy uzupełnić każdą z kolumn tabeli.

Szczegółowe informacje dotyczące działek ewidencyjnych oraz niektórych parametrów – w przypadku zaznaczenia w pkt 2: wniosku do projektu aktu (pkt 2.1), uwagi do konsultowanego projektu aktu (pkt 2.2) lub wniosku o zmianę aktu (pkt 2.3) oraz w pkt 3: planu ogólnego gminy (pkt 3.1) lub miejscowego planu zagospodarowania przestrzennego, w tym zintegrowanego planu inwestycyjnego lub miejscowego planu rewitalizacji (pkt 3.2):

Lp.	7.3.1. Nazwa planu ogólnego gminy lub miejscowego planu zagospodarowania przestrzennego	7.3.2. Identyfikator działki lub działek ewidencyjnych	7.3.3. Czy teren objęty pismem obejmuje całość działki lub działek ewidencyjnych[7]	7.3.4. Nazwa lub nazwy klasy przeznaczenia terenu (albo symbol lub symbole klasy przeznaczenia terenu)[8]	7.3.5. Maksymalny udział powierzchni zabudowy [%]	7.3.6. Maksymalna wysokość zabudowy [m]	7.3.7. Minimalny udział powierzchni biologicznie czynnej [%]
1	Plan Ogólny gm. Krzanowice	Zuk.ów 648, 649, 650	☒ tak ☐ nie			30 m	

8. OŚWIADCZENIE W SPRAWIE KORESPONDENCJI ELEKTRONICZNEJ

☒ Wyrażam zgodę ☐ Nie wyrażam zgody

na doręczanie korespondencji w niniejszej sprawie za pomocą środków komunikacji elektronicznej w rozumieniu art. 2 pkt 5 ustawy z dnia 18 lipca 2002 r. o świadczeniu usług drogą elektroniczną (Dz. U. z 2020 r. poz. 344).

9. ZAŁĄCZNIKI

☐ Pełnomocnictwo do reprezentowania składającego pismo lub pełnomocnictwo do doręczeń (zgodnie z ustawą z dnia 16 listopada 2006 r. o opłacie skarbowej (Dz. U. z 2023 r. poz. 2111)) – jeżeli składający pismo działa przez pełnomocnika.

☐ Potwierdzenie uiszczenia opłaty skarbowej od pełnomocnictwa – jeżeli obowiązek uiszczenia takiej opłaty wynika z ustawy z dnia 16 listopada 2006 r. o opłacie skarbowej.

☐ (Nieobowiązkowo). Określenie granic terenu w formie graficznej w przypadku wskazania terenu objętego pismem jako części działki ewidencyjnej lub działek ewidencyjnych.

☐ (Nieobowiązkowo). Inne załączniki – w przypadku zaznaczenia pola należy podać nazwy załączników.[9]

10. PODPIS SKŁADAJĄCEGO PISMO (PEŁNOMOCNIKA) I DATA PODPISU

Podpis powinien być czytelny. Podpis i datę podpisu umieszcza się w przypadku składania pisma w postaci papierowej.

Podpis: [redacted] Data: 26.10.2026

[1] Można zaznaczyć więcej niż jedno pole. W ramach jednego pisma można wybrać tylko te akty, w przypadku których pismo będzie wysyłane do tego samego organu wskazanego w pkt 1. W przypadku gdy treść wniosku lub uwagi związana jest z dokumentem powiązanym z aktem planowania przestrzennego (np. sporządzanej w toku procedowania aktu, w ramach strategicznej oceny oddziaływania na środowisko, prognozy oddziaływania na środowisko), należy w pkt 3 wybrać rodzaj aktu planowania przestrzennego, którego ten dokument dotyczy, po czym wprowadzić treść wniosku lub uwagi w pkt 7.1 lub 7.2.

[2] Nie dotyczy planu zagospodarowania przestrzennego województwa.

[3] Nie dotyczy planu zagospodarowania przestrzennego województwa i audytu krajobrazowego.

[4] W pkt 4 należy podać adres zamieszkania albo siedziby składającego pismo. W przypadku wypełnienia pkt 5 podaje się adres do korespondencji składającego pismo, jeżeli jest inny niż adres podany w pkt 4. W przypadku wypełnienia pkt 6 podaje się adres zamieszkania albo siedziby pełnomocnika. W przypadku większej liczby składających pismo lub pełnomocników dane kolejnych składających pismo lub pełnomocników dodaje się w formularzu albo zamieszcza na osobnych stronach i dołącza do formularza.

[5] Adres skrytki ePUAP lub adres do doręczeń elektronicznych wskazuje się w przypadku wyrażenia zgody na doręczanie korespondencji za pomocą środków komunikacji elektronicznej, z zastrzeżeniem przypadków, w których organ, zgodnie z przepisami ustawy z dnia 18 listopada 2020 r. o doręczeniach elektronicznych (Dz. U. z 2023 r. poz. 285, z późn. zm.), ma obowiązek doręczenia korespondencji na adres do doręczeń elektronicznych.

[6] Maksymalna liczba znaków w pkt 7.1. wynosi 1000, natomiast w przypadku pkt 7.2.4. wartość ta odnosi się do pojedynczego wiersza. W przypadku potrzeby dodatkowego uzasadnienia, które wykracza poza wskazany limit znaków, uzasadnienie zamieszcza się na osobnych stronach i dołącza do formularza. W przypadku większej liczby wierszy w pkt 7.2.4. kolejne wiersze dodaje się w formularzu albo zamieszcza na osobnych stronach i dołącza do formularza.

[7] W przypadku zaznaczenia pola „nie" (wskazania terenu objętego pismem jako części działki ewidencyjnej lub działek ewidencyjnych) można dodać załącznik z określeniem granic terenu w formie graficznej.

[8] Podaje się nazwę lub symbol klasy przeznaczenia terenu zgodnie ze standardami określonymi w przepisach wykonawczych wydanych na podstawie art. 16 ust. 2 ustawy z dnia 27 marca 2003 r. o planowaniu i zagospodarowaniu przestrzennym (Dz. U. z 2023 r. poz. 977, z późn. zm.).

[9] W przypadku dołączenia do pisma załączników zawierających dane osobowe, inne niż wymienione w pkt 4, 5 i 6, załączniki te należy zanonimizować, tj. ukryć dane osobowe.

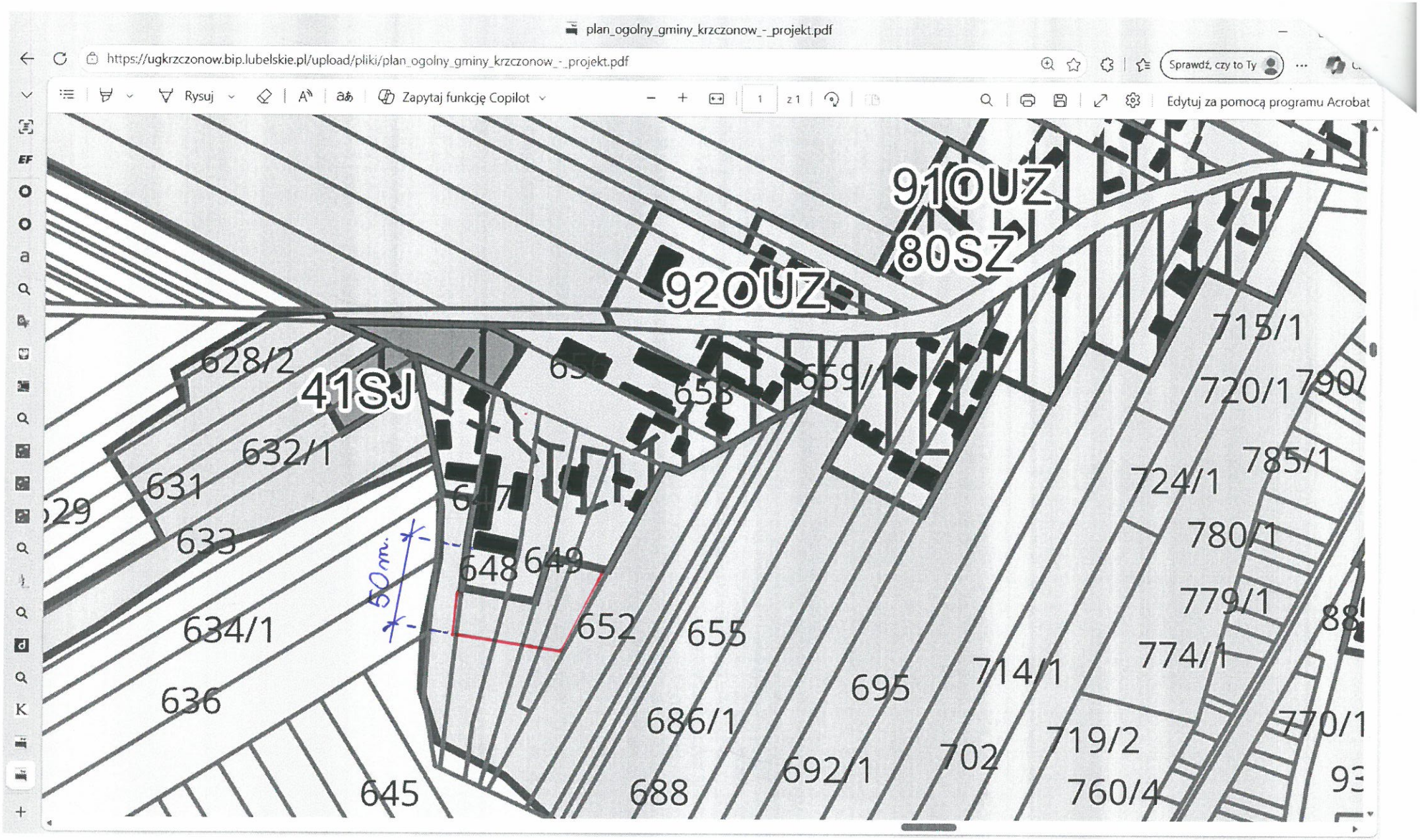
plan_ogolny_gminy_krzczonow_-_projekt.pdf
https://ugkrzczonow.bip.lubelskie.pl/upload/pliki/plan_ogolny_gminy_krzczonow_-_projekt.pdf
Sprawdź, czy to Ty
Rysuj
Zapytaj funkcję Copilot
Edytuj za pomocą programu Acrobat
910UZ
80SZ
920UZ
41SJ
628/2
632/1
631
633
634/1
636
645
648
649
652
655
658
659/1
715/1
720/1
724/1
785/1
780/1
779/1
774/1
714/1
695
686/1
688
692/1
702
719/2
760/4
50 m

68

WPŁYNĘŁO 30.10.2026 URZĄD GMINY KRZCZONÓW

WPŁYNĘŁO 26-10-2026

Pismo dotyczące aktu planowania przestrzennego

1. ORGAN, DO KTÓREGO JEST SKŁADANE PISMO

Nazwa: Wójt Gminy Krzczonów

2. RODZAJ PISMA[1)]

☐ 2.1. wniosek do projektu aktu

☒ 2.2. uwaga do konsultowanego projektu aktu[2)]

☐ 2.3. wniosek o zmianę aktu[3)]

☐ 2.4. wniosek o sporządzenie aktu[3)]

3. RODZAJ AKTU PLANOWANIA PRZESTRZENNEGO[1)]

☒ 3.1. plan ogólny gminy

☐ 3.2. miejscowy plan zagospodarowania przestrzennego, w tym zintegrowany plan inwestycyjny lub miejscowy plan rewitalizacji

☐ 3.3. uchwała ustalająca zasady i warunki sytuowania obiektów małej architektury, tablic reklamowych i urządzeń reklamowych oraz ogrodzeń, ich gabaryty, standardy jakościowe oraz rodzaje materiałów budowlanych, z jakich mogą być wykonane

☐ 3.4. audyt krajobrazowy

☐ 3.5. plan zagospodarowania przestrzennego województwa

4. DANE SKŁADAJĄCEGO PISMO[4)]

[redacted]

5. ADRES DO KORESPONDENCJI SKŁADAJĄCEGO PISMO[4)]

(Nieobowiązkowo)

Kraj: ..... Województwo: .....

Powiat: ..... Gmina: .....

Ulica: ..... Nr domu: ..... Nr lokalu: .....

Miejscowość: ..... Kod pocztowy: .....

6. DANE PEŁNOMOCNIKA[4)]

(Nieobowiązkowo)

☐ pełnomocnik ☐ pełnomocnik do doręczeń

Imię i nazwisko: .....

Kraj: ..... Województwo: .....

Powiat: ..... Gmina: .....

Ulica: ..... Nr domu: ..... Nr lokalu: .....

Miejscowość: ..... Kod pocztowy: .....

E-mail (w przypadku gdy pełnomocnik posiada adres e-mail): .....

Nr tel. (nieobowiązkowo): .....

Adres skrytki ePUAP lub adres do doręczeń elektronicznych[5)]: .....

7. TREŚĆ PISMA

7.1. Treść[6)]: .....

171/1 Antoniówka wnoszę o ustalenie zabudowy zagrodowej dla części działki
2,3,4,5 Antoniówka wnoszę o ustalenie zabudowy zagrodowej części działek
148 Żukowo Kolonia wnoszę o ustalenie zabudowy zagrodowej dla części działki
sąsiadujących się przy drodze gminnej

7.2. (Nieobowiązkowo) W przypadku wypełnienia, należy uzupełnić każdą z kolumn tabeli.

Szczegółowe informacje dotyczące treści pisma w odniesieniu do działek ewidencyjnych:

Lp.	7.2.1. Nazwa aktu planowania przestrzennego	7.2.2. Identyfikator działki lub działek ewidencyjnych	7.2.3. Czy teren objęty pismem obejmuje całość działki lub działek ewidencyjnych[7]	7.2.4. Treść[6]
1	.....	171/1, 2,3,4,5, 148	☐ tak ☐ nie	.....

7.3. (Nieobowiązkowo) W przypadku wypełnienia, należy uzupełnić każdą z kolumn tabeli.

Szczegółowe informacje dotyczące działek ewidencyjnych oraz niektórych parametrów – w przypadku zaznaczenia w pkt 2: wniosku do projektu aktu (pkt 2.1), uwagi do konsultowanego projektu aktu (pkt 2.2) lub wniosku o zmianę aktu (pkt 2.3) oraz w pkt 3: planu ogólnego gminy (pkt 3.1) lub miejscowego planu zagospodarowania przestrzennego, w tym zintegrowanego planu inwestycyjnego lub miejscowego planu rewitalizacji (pkt 3.2):

Lp.	7.3.1. Nazwa planu ogólnego gminy lub miejscowego planu zagospodarowania przestrzennego	7.3.2. Identyfikator działki lub działek ewidencyjnych	7.3.3. Czy teren objęty pismem obejmuje całość działki lub działek ewidencyjnych [7]	7.3.4. Nazwa lub nazwy klasy przeznaczenia terenu (albo symbol lub symbole klasy przeznaczenia terenu)[8]	7.3.5. Maksymalny udział powierzchni zabudowy [%]	7.3.6. Maksymalna wysokość zabudowy [m]	7.3.7. Minimalny udział powierzchni biologicznie czynnej [%]
1	.....	.....	☐ tak ☐ nie	.....	.....	.....	.....

8. OŚWIADCZENIE W SPRAWIE KORESPONDENCJI ELEKTRONICZNEJ

☐ Wyrażam zgodę ☐ Nie wyrażam zgody

na doręczanie korespondencji w niniejszej sprawie za pomocą środków komunikacji elektronicznej w rozumieniu art. 2 pkt 5 ustawy z dnia 18 lipca 2002 r. o świadczeniu usług drogą elektroniczną (Dz. U. z 2020 r. poz. 344).

9. ZAŁĄCZNIKI

☐ Pełnomocnictwo do reprezentowania składającego pismo lub pełnomocnictwo do doręczeń (zgodnie z ustawą z dnia 16 listopada 2006 r. o opłacie skarbowej (Dz. U. z 2023 r. poz. 2111)) – jeżeli składający pismo działa przez pełnomocnika.

☐ Potwierdzenie uiszczenia opłaty skarbowej od pełnomocnictwa – jeżeli obowiązek uiszczenia takiej opłaty wynika z ustawy z dnia 16 listopada 2006 r. o opłacie skarbowej.

☐ (Nieobowiązkowo). Określenie granic terenu w formie graficznej w przypadku wskazania terenu objętego pismem jako części działki ewidencyjnej lub działek ewidencyjnych.

☐ (Nieobowiązkowo). Inne załączniki – w przypadku zaznaczenia pola należy podać nazwy załączników.[9]
.....

10. PODPIS SKŁADAJĄCEGO PISMO (PEŁNOMOCNIKA) I DATA PODPISU

Podpis powinien być czytelny. Podpis i datę podpisu umieszcza się w przypadku składania pisma w postaci papierowej.

Podpis: [redacted] Data: 26-X-2026

Kp 5814. 2026

(63)

URZĄD GMINY KRZCZONÓW
WPŁYNĘŁO
26-10-2026
Podpis

Pismo dotyczące aktu planowania przestrzennego

1. ORGAN, DO KTÓREGO JEST SKŁADANE PISMO

Nazwa: **Wójt Gminy Krzczonów** .....

2. RODZAJ PISMA[1)]

☐ 2.1. wniosek do projektu aktu ☒ 2.2. uwaga do konsultowanego projektu aktu[2)]

☐ 2.3. wniosek o zmianę aktu[3)] ☐ 2.4. wniosek o sporządzenie aktu[3)]

3. RODZAJ AKTU PLANOWANIA PRZESTRZENNEGO[1)]

☒ 3.1. plan ogólny gminy

☐ 3.2. miejscowy plan zagospodarowania przestrzennego, w tym zintegrowany plan inwestycyjny lub miejscowy plan rewitalizacji

☐ 3.3. uchwała ustalająca zasady i warunki sytuowania obiektów małej architektury, tablic reklamowych i urządzeń reklamowych oraz ogrodzeń, ich gabaryty, standardy jakościowe oraz rodzaje materiałów budowlanych, z jakich mogą być wykonane

☐ 3.4. audyt krajobrazowy

☐ 3.5. plan zagospodarowania przestrzennego województwa

4. DANE SKŁADAJĄCEGO PISMO[4)]

[redacted]

5. ADRES DO KORESPONDENCJI SKŁADAJĄCEGO PISMO[4)]

[redacted]

6. DANE PEŁNOMOCNIKA[4)]

(Nieobowiązkowo)

☐ pełnomocnik ☐ pełnomocnik do doręczeń

Imię i nazwisko: .....

Kraj: ..... Województwo: .....

Powiat: ..... Gmina: .....

Ulica: ..... Nr domu: ..... Nr lokalu: .....

Miejscowość: ..... Kod pocztowy: .....

E-mail (w przypadku gdy pełnomocnik posiada adres e-mail): .....

Nr tel. (nieobowiązkowo): .....

Adres skrytki ePUAP lub adres do doręczeń elektronicznych[5)]: .....

7. TREŚĆ PISMA

7.1. Treść[6]...Proszę o wyznaczenie strefy SJ wielofunkcyjnej z zabudową mieszkaniową jednorodzinną dla nieruchomości w Sobieskiej Woli Pierwszej działka nr 1094.(ok 20 ar). Proszę, aby do profilu podstawowego dodać profil dodatkowy: teren zabudowy letniskowej lub rekreacji indywidualnej, terem ogrodów działkowych, teren zieleni naturalnej, teren lasu, teren wód.

.....

7.2. (Nieobowiązkowo) W przypadku wypełnienia, należy uzupełnić każdą z kolumn tabeli.

Szczegółowe informacje dotyczące treści pisma w odniesieniu do działek ewidencyjnych:

Lp.	7.2.1. Nazwa aktu planowania przestrzennego	7.2.2. Identyfikator działki lub działek ewidencyjnych	7.2.3. Czy teren objęty pismem obejmuje całość działki lub działek ewidencyjnych[7]	7.2.4. Treść[6]
1	Plan Ogólny Gminy Krzczonów	060909_2.0021.1094	☐ tak ☒ nie	Proszę o ujęcie postulatów wskazanych w punkcie 7.1

7.3. (Nieobowiązkowo) W przypadku wypełnienia, należy uzupełnić każdą z kolumn tabeli.

Szczegółowe informacje dotyczące działek ewidencyjnych oraz niektórych parametrów – w przypadku zaznaczenia w pkt 2: wniosku do projektu aktu (pkt 2.1), uwagi do konsultowanego projektu aktu (pkt 2.2) lub wniosku o zmianę aktu (pkt 2.3) oraz w pkt 3: planu ogólnego gminy (pkt 3.1) lub miejscowego planu zagospodarowania przestrzennego, w tym zintegrowanego planu inwestycyjnego lub miejscowego planu rewitalizacji (pkt 3.2):

Lp.	7.3.1. Nazwa planu ogólnego gminy lub miejscowego planu zagospodarowania przestrzennego	7.3.2. Identyfikator działki lub działek ewidencyjnych	7.3.3. Czy teren objęty pismem obejmuje całość działki lub działek ewidencyjnych[7]	7.3.4. Nazwa lub nazwy klasy przeznaczenia terenu (albo symbol lub symbole klasy przeznaczenia terenu)[8]	7.3.5. Maksymalny udział powierzchni zabudowy [%]	7.3.6. Maksymalna wysokość zabudowy [m]	7.3.7. Minimalny udział powierzchni biologicznie czynnej [%]
1	....	....	☐ tak ☐ nie	....	....	....	....

8. OŚWIADCZENIE W SPRAWIE KORESPONDENCJI ELEKTRONICZNEJ

☒ Wyrażam zgodę ☐ Nie wyrażam zgody

na doręczanie korespondencji w niniejszej sprawie za pomocą środków komunikacji elektronicznej w rozumieniu art. 2 pkt 5 ustawy z dnia 18 lipca 2002 r. o świadczeniu usług drogą elektroniczną (Dz. U. z 2020 r. poz. 344).

9. ZAŁĄCZNIKI

☐ Pełnomocnictwo do reprezentowania składającego pismo lub pełnomocnictwo do doręczeń (zgodnie z ustawą z dnia 16 listopada 2006 r. o opłacie skarbowej (Dz. U. z 2023 r. poz. 2111)) – jeżeli składający pismo działa przez pełnomocnika.

☐ Potwierdzenie uiszczenia opłaty skarbowej od pełnomocnictwa – jeżeli obowiązek uiszczenia takiej opłaty wynika z ustawy z dnia 16 listopada 2006 r. o opłacie skarbowej.

☐ (Nieobowiązkowo). Określenie granic terenu w formie graficznej w przypadku wskazania terenu objętego pismem jako części działki ewidencyjnej lub działek ewidencyjnych.

☒ (Nieobowiązkowo). Inne załączniki – w przypadku zaznaczenia pola należy podać nazwy załączników.[9] mapa przedmiotowej działki z zaznaczeniem terenu, którego dotyczy pismo.

10. PODPIS SKŁADAJĄCEGO PISMO (PEŁNOMOCNIKA) I DATA PODPISU

Podpis powinien być czytelny. Podpis i datę podpisu umieszcza się w przypadku składania pisma w postaci papierowej.

Podpis: [redacted] Data: .....26.10.2026 r.....

[redacted]

[1] Można zaznaczyć więcej niż jedno pole. W ramach jednego pisma można wybrać tylko te akty, w przypadku których pismo będzie wysyłane do tego samego organu wskazanego w pkt 1. W przypadku gdy treść wniosku lub uwagi związana jest z dokumentem powiązanym z aktem planowania przestrzennego (np. sporządzanej w toku procedowania aktu, w ramach strategicznej oceny oddziaływania na środowisko, prognozy oddziaływania na środowisko), należy w pkt 3 wybrać rodzaj aktu planowania przestrzennego, którego ten dokument dotyczy, po czym wprowadzić treść wniosku lub uwagi w pkt 7.1 lub 7.2.

[2] Nie dotyczy planu zagospodarowania przestrzennego województwa.

[3] Nie dotyczy planu zagospodarowania przestrzennego województwa i audytu krajobrazowego.

[4] W pkt 4 należy podać adres zamieszkania albo siedziby składającego pismo. W przypadku wypełnienia pkt 5 podaje się adres do korespondencji składającego pismo, jeżeli jest inny niż adres podany w pkt 4. W przypadku wypełnienia pkt 6 podaje się adres zamieszkania albo siedziby pełnomocnika. W przypadku większej liczby składających pismo lub pełnomocników dane kolejnych składających pismo lub pełnomocników dodaje się w formularzu albo zamieszcza na osobnych stronach i dołącza do formularza.

[5] Adres skrytki ePUAP lub adres do doręczeń elektronicznych wskazuje się w przypadku wyrażenia zgody na doręczanie korespondencji za pomocą środków komunikacji elektronicznej, z zastrzeżeniem przypadków, w których organ, zgodnie z przepisami ustawy z dnia 18 listopada 2020 r. o doręczeniach elektronicznych (Dz. U. z 2023 r. poz. 285, z późn. zm.), ma obowiązek doręczenia korespondencji na adres do doręczeń elektronicznych.

[6] Maksymalna liczba znaków w pkt 7.1. wynosi 1000, natomiast w przypadku pkt 7.2.4. wartość ta odnosi się do pojedynczego wiersza. W przypadku potrzeby dodatkowego uzasadnienia, które wykracza poza wskazany limit znaków, uzasadnienie zamieszcza się na osobnych stronach i dołącza do formularza. W przypadku większej liczby wierszy w pkt 7.2.4. kolejne wiersze dodaje się w formularzu albo zamieszcza na osobnych stronach i dołącza do formularza.

[7] W przypadku zaznaczenia pola „nie" (wskazania terenu objętego pismem jako części działki ewidencyjnej lub działek ewidencyjnych) można dodać załącznik z określeniem granic terenu w formie graficznej.

[8] Podaje się nazwę lub symbol klasy przeznaczenia terenu zgodnie ze standardami określonymi w przepisach wykonawczych wydanych na podstawie art. 16 ust. 2 ustawy z dnia 27 marca 2003 r. o planowaniu i zagospodarowaniu przestrzennym (Dz. U. z 2023 r. poz. 977, z późn. zm.).

[9] W przypadku dołączenia do pisma załączników zawierających dane osobowe, inne niż wymienione w pkt 4, 5 i 6, załączniki te należy zanonimizować, tj. ukryć dane osobowe.

KLAUZULA INFORMACYJNA W ZWIĄZKU Z 13 UST.1 I 2 ROZPORZĄDZENIA PE I RADY (UE) 2016/67 (RODO)

Zgodnie z art. 13 Rozporządzenia Parlamentu Europejskiego i Rady (UE) 2016/679 z dnia 27 kwietnia 2016 r. informuję, iż

1) Administratorem danych osobowych jest Wójt Gminy Krzczonów reprezentujący Urząd Gminy w Krzczonowie, ul. Spokojna 7, 23-110 Krzczonów, adres mailowy: sekretariat@krzczonow.mbnet.pl .
2) Kontakt z Inspektorem Ochrony Danych możliwy jest pod adresem mailowym iod@lokalneogniwo.pl
3) Zebrane dane osobowe przetwarzane będą w celu realizacji zadań ustawowych tj.
   - przygotowania dokumentu planistycznego na podstawie art. 6 ust. 1 lit. c RODO w związku z art. 13i Ustawy z dnia 27 marca 2003 r. o planowaniu i zagospodarowaniu przestrzennym (Dz. U. z 2024 r. poz. 1130, z późn. zm.)
   - rozpatrzenia złożonych wniosków i konsultacji społecznych dotyczących projektu planu ogólnego w związku z art. 13 i ust. 3 pkt. 8) i 9) powołanej Ustawy.
4) Po zrealizowaniu zadania publicznego dane osobowe przechowywane będą w celach archiwalnych, zgodnie z obowiązującymi przepisami o narodowym zasobie archiwalnym i archiwach.
5) Odbiorcą danych osobowych mogą być: a) organy władzy publicznej oraz podmioty wykonujące zadania publiczne lub działające na zlecenie organów władzy publicznej, w zakresie i w celach, które wynikają z przepisów powszechnie obowiązującego prawa; b) podmioty, które na podstawie stosownych umów przetwarzają dane osobowe, dla których administratorem jest Wójt Gminy Krzczonów; c) podmioty kontrolujące działalność administratora danych.
6) Każdy ma prawo do żądania od administratora dostępu do danych osobowych oraz w przypadku, gdy dane osobowe nie zostały zebrane od osoby, której dane dotyczą – do wszelkich dostępnych informacji o ich źródle, jeśli nie wpływa to na ochronę praw i wolności osoby, od której te dane pozyskano, ponadto każdemu przysługuje prawo do sprostowania danych, usunięcia lub ograniczenia przetwarzania,
7) Podanie danych jest dobrowolne, ale konieczne dla realizacji celów, dla których dane są zbierane. Brak podania wymaganych danych uniemożliwi realizację celów, dla których są zbierane.
8) Każdy ma prawo wniesienia skargi do organu nadzorczego, którym jest Prezes Urzędu Ochrony Danych Osobowych z siedzibą ul. Stawki 2, 00-193 Warszawa.
9) Zebrane dane osobowe nie podlegają zautomatyzowanemu decyzji, w tym profilowaniu.

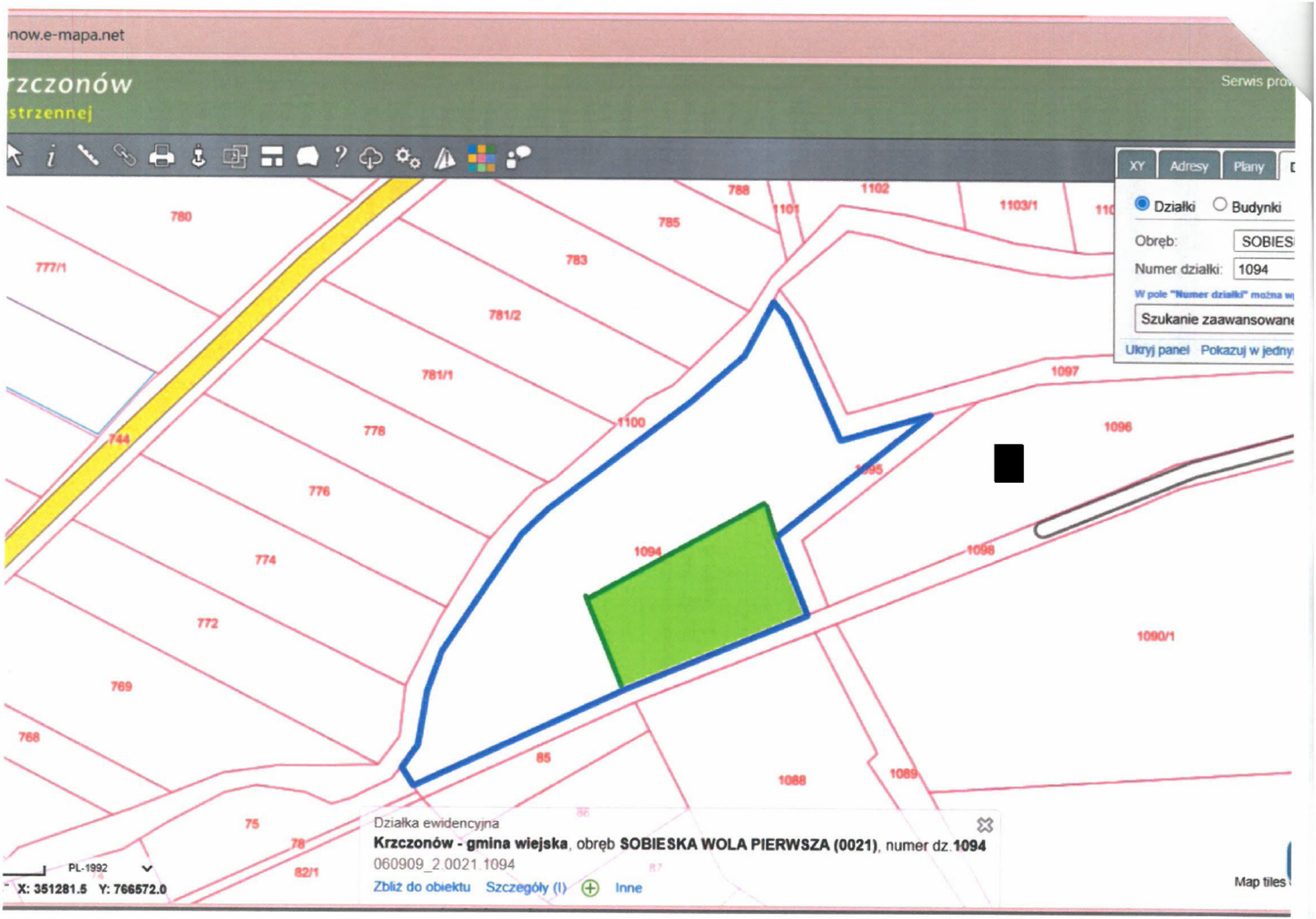
now.e-mapa.net
rzczonów
strzennej
Serwis pro
XY
Adresy
Plany
Działki
Budynki
Obręb:
SOBIES
Numer działki:
1094
W pole "Numer działki" można w
Szukanie zaawansowane
Ukryj panel
Pokazuj w jedny
780
777/1
785
783
781/2
781/1
778
776
774
772
769
768
744
788
1101
1102
1103/1
1097
1100
1096
1095
1094
1098
1090/1
85
1088
1089
75
78
82/1
Działka ewidencyjna
Krzczonów - gmina wiejska, obręb SOBIESKA WOLA PIERWSZA (0021), numer dz.1094
060909_2.0021.1094
Zbliż do obiektu
Szczegóły (I)
Inne
PL-1992
X: 351281.5 Y: 766572.0
Map tiles

50

nr 5016. 2026
WÓJT GMINY KRZCZONÓW
WPŁYNĘŁO
26-10-2026
Gilarf

Pismo dotyczące aktu planowania przestrzennego

1. ORGAN, DO KTÓREGO JEST SKŁADANE PISMO

Nazwa: .....

2. RODZAJ PISMA[1)]

☐ 2.1. wniosek do projektu aktu
☒ 2.2. uwaga do konsultowanego projektu aktu[2)]
☐ 2.3. wniosek o zmianę aktu[3)]
☐ 2.4. wniosek o sporządzenie aktu[3)]

3. RODZAJ AKTU PLANOWANIA PRZESTRZENNEGO[1)]

☒ 3.1. plan ogólny gminy

☐ 3.2. miejscowy plan zagospodarowania przestrzennego, w tym zintegrowany plan inwestycyjny lub miejscowy plan rewitalizacji

☐ 3.3. uchwała ustalająca zasady i warunki sytuowania obiektów małej architektury, tablic reklamowych i urządzeń reklamowych oraz ogrodzeń, ich gabaryty, standardy jakościowe oraz rodzaje materiałów budowlanych, z jakich mogą być wykonane

☐ 3.4. audyt krajobrazowy

☐ 3.5. plan zagospodarowania przestrzennego województwa

4. DANE SKŁADAJĄCEGO PISMO[4)]

[redacted]

5. ADRES DO KORESPONDENCJI SKŁADAJĄCEGO PISMO[4)]

(Nieobowiązkowo)
Kraj: ..... Województwo: .....
Powiat: ..... Gmina: .....
Ulica: ..... Nr domu: ..... Nr lokalu: .....
Miejscowość: ..... Kod pocztowy: .....

6. DANE PEŁNOMOCNIKA[4)]

(Nieobowiązkowo)
☐ pełnomocnik ☐ pełnomocnik do doręczeń
Imię i nazwisko: .....
Kraj: ..... Województwo: .....
Powiat: ..... Gmina: .....
Ulica: ..... Nr domu: ..... Nr lokalu: .....
Miejscowość: ..... Kod pocztowy: .....
E-mail (w przypadku gdy pełnomocnik posiada adres e-mail): .....
Nr tel. (nieobowiązkowo):
.....
Adres skrytki ePUAP lub adres do doręczeń elektronicznych[5)]: .....

7. TREŚĆ PISMA

7.1. Treść[6] Uprzejmie proszę o zmianę strefy planistycznej w Zielonej na działkach 86, 87, 89/2 z SZ na strefę SJ na części działek do istniejącej linii zabudowy.
Proszę o zmianę strefy na działce 106 ze strefy SR na strefę SJ przedłużając strefę linii zabudowy z sąsiedniej działki 105.

7.2. (Nieobowiązkowo) W przypadku wypełnienia, należy uzupełnić każdą z kolumn tabeli.

Szczegółowe informacje dotyczące treści pisma w odniesieniu do działek ewidencyjnych:

Lp.	7.2.1. Nazwa aktu planowania przestrzennego	7.2.2. Identyfikator działki lub działek ewidencyjnych	7.2.3. Czy teren objęty pismem obejmuje całość działki lub działek ewidencyjnych[7]	7.2.4. Treść[6]
1	Plan ogólny Gminy Knanów	Zielona 86, 87, 89/2, 106	☐ tak ☒ nie	Proszę o zmianę strefy na wybranych działkach do linii zabudowy na strefę SJ

7.3. (Nieobowiązkowo) W przypadku wypełnienia, należy uzupełnić każdą z kolumn tabeli.

Szczegółowe informacje dotyczące działek ewidencyjnych oraz niektórych parametrów – w przypadku zaznaczenia w pkt 2: wniosku do projektu aktu (pkt 2.1), uwagi do konsultowanego projektu aktu (pkt 2.2) lub wniosku o zmianę aktu (pkt 2.3) oraz w pkt 3: planu ogólnego gminy (pkt 3.1) lub miejscowego planu zagospodarowania przestrzennego, w tym zintegrowanego planu inwestycyjnego lub miejscowego planu rewitalizacji (pkt 3.2):

Lp.	7.3.1. Nazwa planu ogólnego gminy lub miejscowego planu zagospodarowania przestrzennego	7.3.2. Identyfikator działki lub działek ewidencyjnych	7.3.3. Czy teren objęty pismem obejmuje całość działki lub działek ewidencyjnych[7]	7.3.4. Nazwa lub nazwy klasy przeznaczenia terenu (albo symbol lub symbole klasy przeznaczenia terenu)[8]	7.3.5. Maksymalny udział powierzchni zabudowy [%]	7.3.6. Maksymalna wysokość zabudowy [m]	7.3.7. Minimalny udział powierzchni biologicznie czynnej [%]
1	.....	.....	☐ tak ☐ nie	.....	.....	.....	.....

8. OŚWIADCZENIE W SPRAWIE KORESPONDENCJI ELEKTRONICZNEJ

☒ Wyrażam zgodę ☐ Nie wyrażam zgody

na doręczanie korespondencji w niniejszej sprawie za pomocą środków komunikacji elektronicznej w rozumieniu art. 2 pkt 5 ustawy z dnia 18 lipca 2002 r. o świadczeniu usług drogą elektroniczną (Dz. U. z 2020 r. poz. 344).

9. ZAŁĄCZNIKI

☐ Pełnomocnictwo do reprezentowania składającego pismo lub pełnomocnictwo do doręczeń (zgodnie z ustawą z dnia 16 listopada 2006 r. o opłacie skarbowej (Dz. U. z 2023 r. poz. 2111)) – jeżeli składający pismo działa przez pełnomocnika.

☐ Potwierdzenie uiszczenia opłaty skarbowej od pełnomocnictwa – jeżeli obowiązek uiszczenia takiej opłaty wynika z ustawy z dnia 16 listopada 2006 r. o opłacie skarbowej.

☐ (Nieobowiązkowo). Określenie granic terenu w formie graficznej w przypadku wskazania terenu objętego pismem jako części działki ewidencyjnej lub działek ewidencyjnych.

☐ (Nieobowiązkowo). Inne załączniki – w przypadku zaznaczenia pola należy podać nazwy załączników.[9]
.....

10. PODPIS SKŁADAJĄCEGO PISMO (PEŁNOMOCNIKA) I DATA PODPISU

Podpis powinien być czytelny. Podpis i datę podpisu umieszcza się w przypadku składania pisma w postaci papierowej.

Podpis: [redacted] Data: 26.10.2026

71

dn. 5.05.2026

URZĄD GMINY KRZCZONÓW WPŁYNĘŁO 26-10-2026 godz. zał.

Pismo dotyczące aktu planowania przestrzennego

1. ORGAN, DO KTÓREGO JEST SKŁADANE PISMO

Nazwa: ..U.O.J.T. GMINY KRZCZONÓW..

2. RODZAJ PISMA[1)]

☐ 2.1. wniosek do projektu aktu

☒ 2.2. uwaga do konsultowanego projektu aktu[2)]

☐ 2.3. wniosek o zmianę aktu[3)]

☐ 2.4. wniosek o sporządzenie aktu[3)]

3. RODZAJ AKTU PLANOWANIA PRZESTRZENNEGO[1)]

☒ 3.1. plan ogólny gminy

☐ 3.2. miejscowy plan zagospodarowania przestrzennego, w tym zintegrowany plan inwestycyjny lub miejscowy plan rewitalizacji

☐ 3.3. uchwała ustalająca zasady i warunki sytuowania obiektów małej architektury, tablic reklamowych i urządzeń reklamowych oraz ogrodzeń, ich gabaryty, standardy jakościowe oraz rodzaje materiałów budowlanych, z jakich mogą być wykonane

☐ 3.4. audyt krajobrazowy

☐ 3.5. plan zagospodarowania przestrzennego województwa

4. DANE SKŁADAJĄCEGO PISMO[4)]

[redacted]

5. ADRES DO KORESPONDENCJI SKŁADAJĄCEGO PISMO[4)]

(Nieobowiązkowo)

Kraj: ..... Województwo: .....

Powiat: ..... Gmina: .....

Ulica: ..... Nr domu: ..... Nr lokalu: .....

Miejscowość: ..... Kod pocztowy: .....

6. DANE PEŁNOMOCNIKA[4)]

(Nieobowiązkowo)

☐ pełnomocnik ☐ pełnomocnik do doręczeń

Imię i nazwisko: .....

Kraj: ..... Województwo: .....

Powiat: ..... Gmina: .....

Ulica: ..... Nr domu: ..... Nr lokalu: .....

Miejscowość: ..... Kod pocztowy: .....

E-mail (w przypadku gdy pełnomocnik posiada adres e-mail): .....

Nr tel. (nieobowiązkowo): .....

Adres skrytki ePUAP lub adres do doręczeń elektronicznych[5)]: .....

7. TREŚĆ PISMA

7.1. Treść[6] wniosek o włączenie działki nr 545 do obszaru uzupełnienia zabudowy działka nr 545 OLSZANKA

7.2. (Nieobowiązkowo) W przypadku wypełnienia, należy uzupełnić każdą z kolumn tabeli.

Szczegółowe informacje dotyczące treści pisma w odniesieniu do działek ewidencyjnych:

Lp.	7.2.1. Nazwa aktu planowania przestrzennego	7.2.2. Identyfikator działki lub działek ewidencyjnych	7.2.3. Czy teren objęty pismem obejmuje całość działki lub działek ewidencyjnych[7]	7.2.4. Treść[6]
1	.....	.....	☐ tak ☐ nie	.....

7.3. (Nieobowiązkowo) W przypadku wypełnienia, należy uzupełnić każdą z kolumn tabeli.

Szczegółowe informacje dotyczące działek ewidencyjnych oraz niektórych parametrów – w przypadku zaznaczenia w pkt 2: wniosku do projektu aktu (pkt 2.1), uwagi do konsultowanego projektu aktu (pkt 2.2) lub wniosku o zmianę aktu (pkt 2.3) oraz w pkt 3: planu ogólnego gminy (pkt 3.1) lub miejscowego planu zagospodarowania przestrzennego, w tym zintegrowanego planu inwestycyjnego lub miejscowego planu rewitalizacji (pkt 3.2):

Lp.	7.3.1. Nazwa planu ogólnego gminy lub miejscowego planu zagospodarowania przestrzennego	7.3.2. Identyfikator działki lub działek ewidencyjnych	7.3.3. Czy teren objęty pismem obejmuje całość działki lub działek ewidencyjnych[7]	7.3.4. Nazwa lub nazwy klasy przeznaczenia terenu (albo symbol lub symbole klasy przeznaczenia terenu)[8]	7.3.5. Maksymalny udział powierzchni zabudowy [%]	7.3.6. Maksymalna wysokość zabudowy [m]	7.3.7. Minimalny udział powierzchni biologicznie czynnej [%]
1	.....	.....	☐ tak ☐ nie	.....	.....	.....	.....

8. OŚWIADCZENIE W SPRAWIE KORESPONDENCJI ELEKTRONICZNEJ

☐ Wyrażam zgodę ☒ Nie wyrażam zgody

na doręczanie korespondencji w niniejszej sprawie za pomocą środków komunikacji elektronicznej w rozumieniu art. 2 pkt 5 ustawy z dnia 18 lipca 2002 r. o świadczeniu usług drogą elektroniczną (Dz. U. z 2020 r. poz. 344).

9. ZAŁĄCZNIKI

☐ Pełnomocnictwo do reprezentowania składającego pismo lub pełnomocnictwo do doręczeń (zgodnie z ustawą z dnia 16 listopada 2006 r. o opłacie skarbowej (Dz. U. z 2023 r. poz. 2111)) – jeżeli składający pismo działa przez pełnomocnika.

☐ Potwierdzenie uiszczenia opłaty skarbowej od pełnomocnictwa – jeżeli obowiązek uiszczenia takiej opłaty wynika z ustawy z dnia 16 listopada 2006 r. o opłacie skarbowej.

☐ (Nieobowiązkowo). Określenie granic terenu w formie graficznej w przypadku wskazania terenu objętego pismem jako części działki ewidencyjnej lub działek ewidencyjnych.

☐ (Nieobowiązkowo). Inne załączniki – w przypadku zaznaczenia pola należy podać nazwy załączników.[9]

.....

10. PODPIS SKŁADAJĄCEGO PISMO (PEŁNOMOCNIKA) I DATA PODPISU

Podpis powinien być czytelny. Podpis i datę podpisu umieszcza się w przypadku składania pisma w postaci papierowej.

Podpis: [redacted] Data: 26.10.2026

(72)

Nr 5873.2026
WÓJT GMINY KRZCZONÓW
WPŁYNĘŁO
28-10-2026

Pismo dotyczące aktu planowania przestrzennego

1. ORGAN, DO KTÓREGO JEST SKŁADANE PISMO

Nazwa: WÓJT GMINY KRZCZONÓW

2. RODZAJ PISMA[1)]

☐ 2.1. wniosek do projektu aktu

☒ 2.2. uwaga do konsultowanego projektu aktu[2)]

☐ 2.3. wniosek o zmianę aktu[3)]

☐ 2.4. wniosek o sporządzenie aktu[3)]

3. RODZAJ AKTU PLANOWANIA PRZESTRZENNEGO[1)]

☒ 3.1. plan ogólny gminy

☐ 3.2. miejscowy plan zagospodarowania przestrzennego, w tym zintegrowany plan inwestycyjny lub miejscowy plan rewitalizacji

☐ 3.3. uchwała ustalająca zasady i warunki sytuowania obiektów małej architektury, tablic reklamowych i urządzeń reklamowych oraz ogrodzeń, ich gabaryty, standardy jakościowe oraz rodzaje materiałów budowlanych, z jakich mogą być wykonane

☐ 3.4. audyt krajobrazowy

☐ 3.5. plan zagospodarowania przestrzennego województwa

4. DANE SKŁADAJĄCEGO PISMO[4)]

[redacted]

5. ADRES DO KORESPONDENCJI SKŁADAJĄCEGO PISMO[4)]

(Nieobowiązkowo)

Kraj: ..... Województwo: .....

Powiat: ..... Gmina: .....

Ulica: ..... Nr domu: ..... Nr lokalu: .....

Miejscowość: ..... Kod pocztowy: .....

6. DANE PEŁNOMOCNIKA[4)]

(Nieobowiązkowo)

☐ pełnomocnik ☐ pełnomocnik do doręczeń

Imię i nazwisko: .....

Kraj: ..... Województwo: .....

Powiat: ..... Gmina: .....

Ulica: ..... Nr domu: ..... Nr lokalu: .....

Miejscowość: ..... Kod pocztowy: .....

E-mail (w przypadku gdy pełnomocnik posiada adres e-mail): .....

Nr tel. (nieobowiązkowo): .....

Adres skrytki ePUAP lub adres do doręczeń elektronicznych[5)]: .....

7. TREŚĆ PISMA

7.1. Treść[6)] Proszę o zmniejszenie strefy otwartej (37SO) na działce ew. nr 346/3 z obrębu 0024. Istnienie

mogił wojennych z I wojny światowej figurujących w gminnej ewidencji zabytków, nie daje podstaw do objęcia całej działki o powierzchni 2446 m² STRFĄ OTAWRTĄ bez prawa do zabudowy. Mogiła wraz z jej strefą ochronną nie wymaga wyłączenia aż całej działki spod możliwości zabudowy.

7.2. (Nieobowiązkowo) W przypadku wypełnienia, należy uzupełnić każdą z kolumn tabeli.

Szczegółowe informacje dotyczące treści pisma w odniesieniu do działek ewidencyjnych:

Lp.	7.2.1. Nazwa aktu planowania przestrzennego	7.2.2. Identyfikator działki lub działek ewidencyjnych	7.2.3. Czy teren objęty pismem obejmuje całość działki lub działek ewidencyjnych[7)]	7.2.4. Treść[6)]
1	Plan ogólny Gminy Krzczonów... ...	060909_2.0024.346/3.....	☒ tak ☐ nie	Proszę o uwzględnienie uwag wskazanych w punkcie 7.1..... .....

7.3. (Nieobowiązkowo) W przypadku wypełnienia, należy uzupełnić każdą z kolumn tabeli.

Szczegółowe informacje dotyczące działek ewidencyjnych oraz niektórych parametrów – w przypadku zaznaczenia w pkt 2: wniosku do projektu aktu (pkt 2.1), uwagi do konsultowanego projektu aktu (pkt 2.2) lub wniosku o zmianę aktu (pkt 2.3) oraz w pkt 3: planu ogólnego gminy (pkt 3.1) lub miejscowego planu zagospodarowania przestrzennego, w tym zintegrowanego planu inwestycyjnego lub miejscowego planu rewitalizacji (pkt 3.2):

Lp.	7.3.1. Nazwa planu ogólnego gminy lub miejscowego planu zagospodarowania przestrzennego	7.3.2. Identyfikator działki lub działek ewidencyjnych	7.3.3. Czy teren objęty pismem obejmuje całość działki lub działek ewidencyjnych 7)	7.3.4. Nazwa lub nazwy klasy przeznaczenia terenu (albo symbol lub symbole klasy przeznaczenia terenu)[8)]	7.3.5. Maksymalny udział powierzchni zabudowy [%]	7.3.6. Maksymalna wysokość zabudowy [m]	7.3.7. Minimalny udział powierzchni biologicznie czynnej [%]
1	....	....	☐ tak ☐ nie	....	....	....	....

8. OŚWIADCZENIE W SPRAWIE KORESPONDENCJI ELEKTRONICZNEJ

☐ Wyrażam zgodę ☒ Nie wyrażam zgody

na doręczanie korespondencji w niniejszej sprawie za pomocą środków komunikacji elektronicznej w rozumieniu art. 2 pkt 5 ustawy z dnia 18 lipca 2002 r. o świadczeniu usług drogą elektroniczną (Dz. U. z 2020 r. poz. 344).

9. ZAŁĄCZNIKI

- ☐ Pełnomocnictwo do reprezentowania składającego pismo lub pełnomocnictwo do doręczeń (zgodnie z ustawą z dnia 16 listopada 2006 r. o opłacie skarbowej (Dz. U. z 2023 r. poz. 2111)) – jeżeli składający pismo działa przez pełnomocnika.
- ☐ Potwierdzenie uiszczenia opłaty skarbowej od pełnomocnictwa – jeżeli obowiązek uiszczenia takiej opłaty wynika z ustawy z dnia 16 listopada 2006 r. o opłacie skarbowej.
- ☐ (Nieobowiązkowo). Określenie granic terenu w formie graficznej w przypadku wskazania terenu objętego pismem jako części działki ewidencyjnej lub działek ewidencyjnych.
- ☐ (Nieobowiązkowo). Inne załączniki – w przypadku zaznaczenia pola należy podać nazwy załączników.[9)] .....

10. PODPIS SKŁADAJĄCEGO PISMO (PEŁNOMOCNIKA) I DATA PODPISU

Podpis powinien być czytelny. Podpis i datę podpisu umieszcza się w przypadku składania pisma w postaci papierowej.

Podpis: .....[redacted]..... Data: 26-10-2026 r.

[1] Można zaznaczyć więcej niż jedno pole. W ramach jednego pisma można wybrać tylko te akty, w przypadku których pismo będzie wysyłane do tego samego organu wskazanego w pkt 1. W przypadku gdy treść wniosku lub uwagi związana jest z dokumentem powiązanym z aktem planowania przestrzennego (np. sporządzanej w toku procedowania aktu, w ramach strategicznej oceny oddziaływania na środowisko, prognozy oddziaływania na środowisko), należy w pkt 3 wybrać rodzaj aktu planowania przestrzennego, którego ten dokument dotyczy, po czym wprowadzić treść wniosku lub uwagi w pkt 7.1 lub 7.2.

[2] Nie dotyczy planu zagospodarowania przestrzennego województwa.

[3] Nie dotyczy planu zagospodarowania przestrzennego województwa i audytu krajobrazowego.

[4] W pkt 4 należy podać adres zamieszkania albo siedziby składającego pismo. W przypadku wypełnienia pkt 5 podaje się adres do korespondencji składającego pismo, jeżeli jest inny niż adres podany w pkt 4. W przypadku wypełnienia pkt 6 podaje się adres zamieszkania albo siedziby pełnomocnika. W przypadku większej liczby składających pismo lub pełnomocników dane kolejnych składających pismo lub pełnomocników dodaje się w formularzu albo zamieszcza na osobnych stronach i dołącza do formularza.

[5] Adres skrytki ePUAP lub adres do doręczeń elektronicznych wskazuje się w przypadku wyrażenia zgody na doręczanie korespondencji za pomocą środków komunikacji elektronicznej, z zastrzeżeniem przypadków, w których organ, zgodnie z przepisami ustawy z dnia 18 listopada 2020 r. o doręczeniach elektronicznych (Dz. U. z 2023 r. poz. 285, z późn. zm.), ma obowiązek doręczenia korespondencji na adres do doręczeń elektronicznych.

[6] Maksymalna liczba znaków w pkt 7.1. wynosi 1000, natomiast w przypadku pkt 7.2.4. wartość ta odnosi się do pojedynczego wiersza. W przypadku potrzeby dodatkowego uzasadnienia, które wykracza poza wskazany limit znaków, uzasadnienie zamieszcza się na osobnych stronach i dołącza do formularza. W przypadku większej liczby wierszy w pkt 7.2.4. kolejne wiersze dodaje się w formularzu albo zamieszcza na osobnych stronach i dołącza do formularza.

[7] W przypadku zaznaczenia pola „nie" (wskazania terenu objętego pismem jako części działki ewidencyjnej lub działek ewidencyjnych) można dodać załącznik z określeniem granic terenu w formie graficznej.

[8] Podaje się nazwę lub symbol klasy przeznaczenia terenu zgodnie ze standardami określonymi w przepisach wykonawczych wydanych na podstawie art. 16 ust. 2 ustawy z dnia 27 marca 2003 r. o planowaniu i zagospodarowaniu przestrzennym (Dz. U. z 2023 r. poz. 977, z późn. zm.).

[9] W przypadku dołączenia do pisma załączników zawierających dane osobowe, inne niż wymienione w pkt 4, 5 i 6, załączniki te należy zanonimizować, tj. ukryć dane osobowe.

Nadawca:

[redacted]

R

(00)859007734236464134

(00)859007734236464134

Poczta Polska
Opłata pobrana 10 zł 60 gr

2025

WARSZAWA 145
23.10.2026
WD

PRIORYTET

Urząd Gminy Krzczonów
ul. Spokojna 7
23-110 Krzczonów